PROJEKTUI PRILYGINAMAS PLANAS
M 1 : 5 000

Žemės reformos žemėtvarkos projektų ir jiems prilyginamų žemės sklypų planų rengimo ir įgyvendinimo metodikos 8 priedas

Kadastro vietovė	**VIŠTYČIO**
Seniūnija	GIRĖNŲ
Miestas (rajonas)	VILKAVIŠKIO
Apskritis	MARIJAMPOLĖS

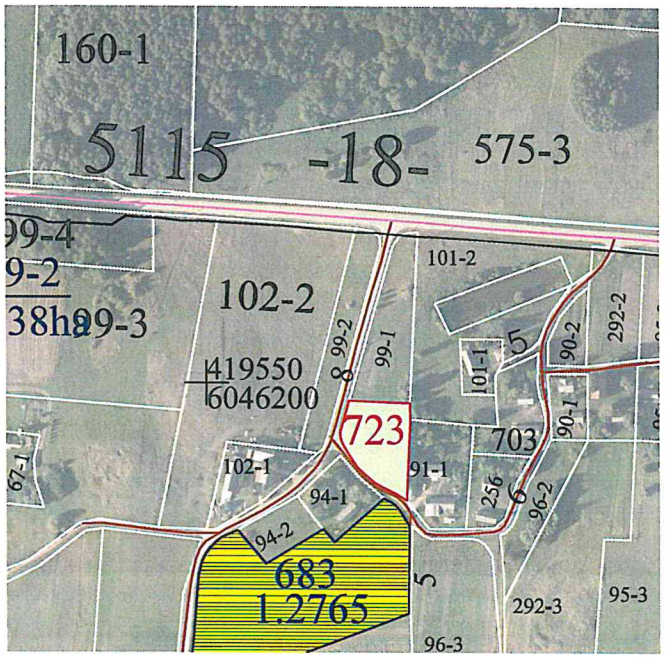

SUTARTINIAI ŽENKLAI	
Sutartinio ženklo žymėjimas	Sutartinio ženklo aprašymas
723	Suprojektuoti sklypai pirkimui

SUPROJEKTUOTIEMS ŽEMĖS SKLYPAMS TAIKOMI SERVITUTAI, SPECIALIOSIOS ŽEMĖS IR MIŠKO NAUDOJIMO SĄLYGOS IR APRIBOJIMAI

Žemės sklypo numeris plane	Žemės sklypo plotas, ha	Žemės sklypui taikomi servitutai, specialiosios žemės ir miško naudojimo sąlygos ir apribojimai	
		kodas, aprašymas	plotas, ha
723	0,23	106 - Elektros tinklų apsaugos zonos	
		(III skyrius, ketvirtasis skirsnis)	0,01

SUDERINTA: NŽT prie Aplinkos ministerijos Kauno apygardos žemės tvarkymo ir administravimo skyriaus vedėja
Vilma Tumosiene
(parašas, vardas, pavardė, data) 2026-04-22

Projektinių sprendinių plano rengėjas

UAB „ARVIMEDA“

Raudondvario pl. 164 A, Kaunas LT-47173,Tel. (8-37)321461, Faks. (8-37)321461

Pareigos	Parašas	Vardas, pavardė	Data
Projekto vadovas		Nomeda Vilčinskaitė	2026-04-13
Projekto autorius		Nomeda Vilčinskaitė	2026-04-13

PLANAMS NR. 1

PROJEKTUI PRILYGINAMAS PLANAS

M 1 : 5 000

Žemės reformos žemėtvarkos projektų
ir jiems prilyginamų žemės sklypų planų
rengimo ir įgyvendinimo metodikos
8 priedas

Kadastro vietovė	**VIŠTYČIO**
Seniūnija	GIRĖNŲ
Miestas (rajonas)	VILKAVIŠKIO
Apskritis	MARIJAMPOLĖS

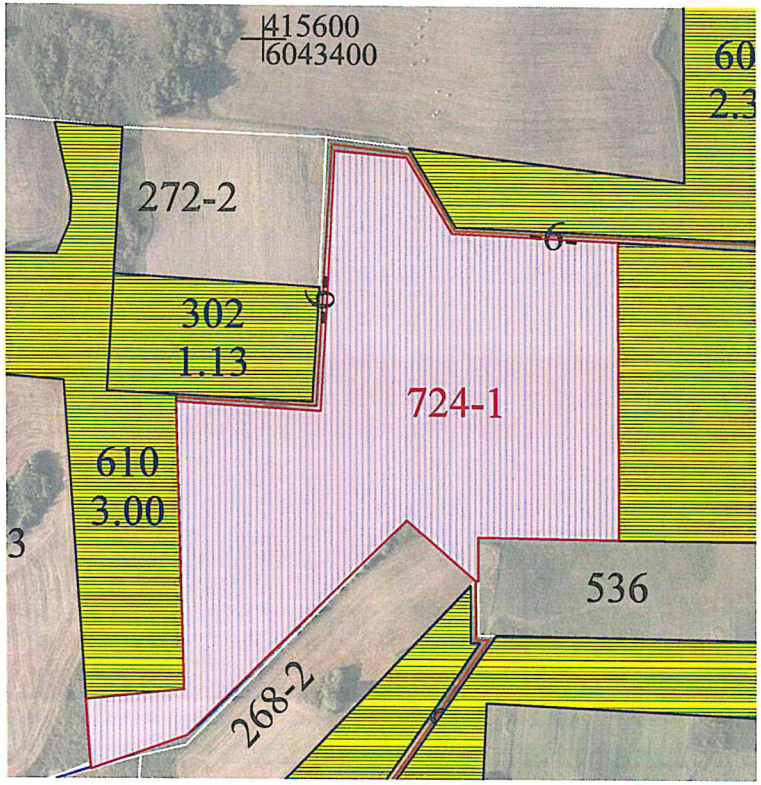

SUTARTINIAI ŽENKLAI	
Sutartinio ženklo žymėjimas	Sutartinio ženklo aprašymas
724-1	Suprojektuotas sklypas miškams patikėjimo teise

SUPROJEKTUOTIEMS ŽEMĖS SKLYPAMS TAIKOMI SERVITUTAI, SPECIALIOSIOS ŽEMĖS IR MIŠKO NAUDOJIMO SĄLYGOS IR APRIBOJIMAI			
Žemės sklypo numeris plane	Žemės sklypo plotas, ha	Žemės sklypui taikomi servitutai, specialiosios žemės ir miško naudojimo sąlygos ir apribojimai	
		kodas, aprašymas	plotas, ha
724-1	6,78	121 - Melioruotos žemės ir	
		melioracijos statinių apsaugos zona	
		(VI skyrius, antrasis skirsnis)	6,78
		152-Dirvožemio apsauga. ž.ū.p.	
		žemės sklypuose	
		(VI skyrius, keturioliktasis skirsnis)	6,78

46

SUDERINTA: NŽT prie Aplinkos ministerijos Kauno apygardos žemės tvarkymo ir administravimo skyriaus vedėja
Vilma Tumosiene
(parašas, vardas, pavardė, data) 2026-04-22

Projektinių sprendinių plano rengėjas

UAB „ARVIMEDA“				
Savanorių pr.135, Kaunas LT-44146,Tel. (8-37)321461, Faks. (8-37)321461				
Pareigos	Parašas	Vardas, pavardė	Data	
Projekto vadovas		Nomeda Vilčinskaitė	2026-04-13	
Projekto autorius		Nomeda Vilčinskaitė	2025-04-13	A.V.

UŽDAROJI AKCINĖ BENDROVĖ ARVIMEDA PLANAMS NR.

PROJEKTUI PRILYGINAMAS PLANAS
M 1 : 5 000

Žemės reformos žemėtvarkos projektų
ir jiems prilyginamų žemės sklypų planų
rengimo ir įgyvendinimo metodikos
8 priedas

Kadastro vietovė	**VIŠTYČIO**
Seniūnija	GIRĖNŲ
Miestas (rajonas)	VILKAVIŠKIO
Apskritis	MARIJAMPOLĖS

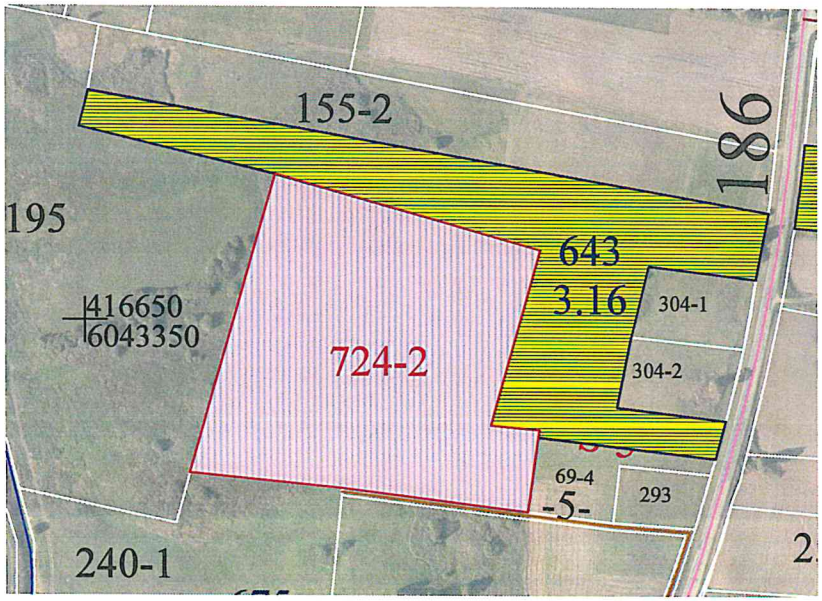

SUTARTINIAI ŽENKLAI	
Sutartinio ženklo žymėjimas	Sutartinio ženklo aprašymas
724-2	Suprojektuotas sklypas miškams patikėjimo teise

SUPROJEKTUOTIEMS ŽEMĖS SKLYPAMS TAIKOMI SERVITUTAI, SPECIALIOSIOS ŽEMĖS IR MIŠKO NAUDOJIMO SĄLYGOS IR APRIBOJIMAI			
Žemės sklypo numeris plane	Žemės sklypo plotas, ha	Žemės sklypui taikomi servitutai, specialiosios žemės ir miško naudojimo sąlygos ir apribojimai	
		kodas, aprašymas	plotas, ha
724-2	3,96	121 - Melioruotos žemės ir	
		melioracijos statinių apsaugos zona	
		(VI skyrius, antrasis skirsnis)	3,96
		152-Dirvožemio apsauga. ž.ū.p.	
		žemės sklypuose	
		(VI skyrius, keturioliktasis skirsnis)	3,96

SUDERINTA: NŽT prie Aplinkos ministerijos Kauno apygardos žemės tvarkymo ir administravimo skyriaus vedėja
Vilma Tumosiene 2026-04-22
(parašas, vardas, pavardė, data)

Projektinių sprendinių plano rengėjas

UAB „ARVIMEDA"

Savanorių pr.135, Kaunas LT-44146,Tel. (8-37)321461, Faks. (8-37)321461

Pareigos	Parašas	Vardas, pavardė	Data	
Projekto vadovas		Nomeda Vilčinskaitė	2026-04-13	
Projekto autorius		Nomeda Vilčinskaitė	2025-04-13	

44