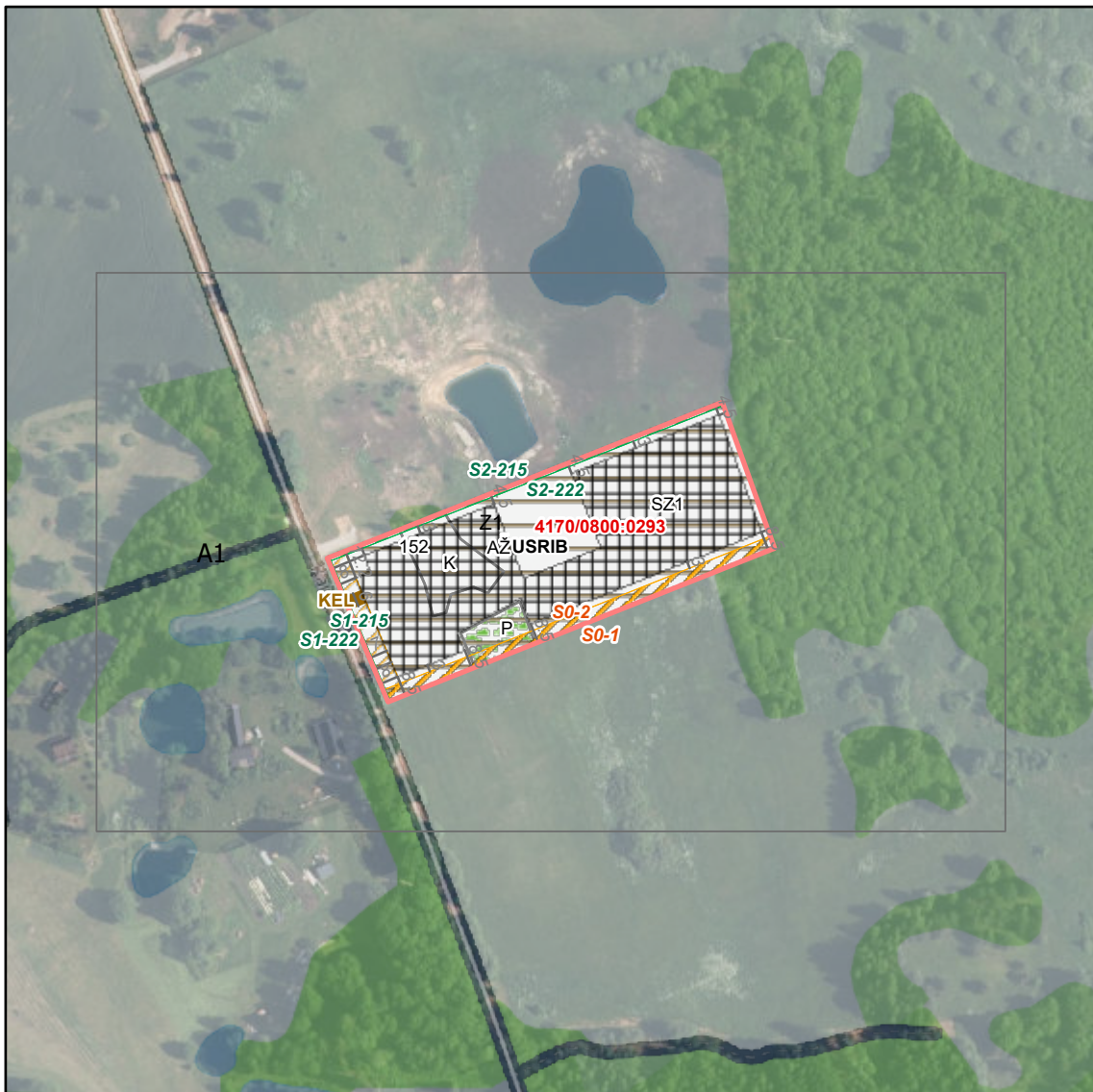


**KAIMO PLĖTROS ŽEMĖTVARKOS PROJEKTAS ŽEMĖS SKLYPE,  
KADASTRO NR. 4170/0800:293, ESANČIAME VARNIŠKIŲ K.,  
RIEŠĖS SEN., VILNIAUS R. SAV. Nr. S-VT-41-26-123**

Brėžinys suformuotas automatiškai TPDRIS sistemoje: 2026-05-25 13:25  
Dokumento identifikatorius: 54644967

Planuojama teritorija: 1,2018 ha  
Planavimo rūšis: Specialusis, Kaimo plėtros žemėtvarkos projektas

Situacijos schema, lapų išdėstymas





## Priedas. Sprendinių atributinė informacija.

(Puslapis 1 iš 2)


Eil. Nr.	Objekto tipas	Numeris TPD	Vieta, dydis	Atributinė informacija
12	szns	102	Plotas: 0,0535ha	NR=102   BUSENA=P   UNIK_NR=   PLOTAS=   TER_KODAS=102   DOKUMENT=   DOK_NR=   DOK_DATA=   INST_KODAS=   DOK_URL=   KVALIFIKAC=   RENG_KODAS=38212010454.0   VEIK_KODAS=   MET_TIPAS=m   MASTELIS=   TIKSL=0.1   OB_GLOBID=   OB_DATA=   PAVADINIM=   VIES_INTER=1   GKODAS=az01   APZ_TIPAS=   GRUPE=   AZ_PLOTIS=   EL_ITAMP=   TALPA=   SLEGIS=   RUSIS=   INFO=   ILTU_KODAS=   VARDAS=   PAVARDE=   GIM_DATA=   JUR_PAV=   JUR_KODAS=   VALSTYBE=   SL=s_zm_szns
11	szns	131	Plotas: 0,0496ha	NR=131   BUSENA=P   UNIK_NR=100422238   PLOTAS=   TER_KODAS=131   DOKUMENT=   DOK_NR=   DOK_DATA=   INST_KODAS=   DOK_URL=   KVALIFIKAC=   RENG_KODAS=38212010454.0   VEIK_KODAS=   MET_TIPAS=m   MASTELIS=   TIKSL=0.1   OB_GLOBID=   OB_DATA=   PAVADINIM=   VIES_INTER=1   GKODAS=az45   APZ_TIPAS=   GRUPE=   AZ_PLOTIS=   EL_ITAMP=   TALPA=   SLEGIS=   RUSIS=   INFO=   ILTU_KODAS=   VARDAS=   PAVARDE=   GIM_DATA=   JUR_PAV=   JUR_KODAS=   VALSTYBE=   SL=s_zm_szns
13	szns	152	Plotas: 1,2018ha	NR=152   BUSENA=P   UNIK_NR=   PLOTAS=   TER_KODAS=152   DOKUMENT=   DOK_NR=   DOK_DATA=   INST_KODAS=   DOK_URL=   KVALIFIKAC=   RENG_KODAS=38212010454.0   VEIK_KODAS=   MET_TIPAS=m   MASTELIS=   TIKSL=0.1   OB_GLOBID=   OB_DATA=   PAVADINIM=   VIES_INTER=1   GKODAS=az74   APZ_TIPAS=   GRUPE=   AZ_PLOTIS=   EL_ITAMP=   TALPA=   SLEGIS=   RUSIS=   INFO=   ILTU_KODAS=   VARDAS=   PAVARDE=   GIM_DATA=   JUR_PAV=   JUR_KODAS=   VALSTYBE=   SL=s_zm_szns
37	zemetv_kel	KEL	Plotas: 0,0048ha	SL=s_zm_zemetv_kel   NR=KEL   REIKSME= važiavimas   APRASYM=Preliminarus įvažiavimas į statybos zoną tikslinamas TP metu)
14	zemetv_matm		Ilgis: 3.0m	SL=s_zm_zemetv_matm
15	zemetv_matm		Ilgis: 8.5m	SL=s_zm_zemetv_matm
16	zemetv_matm		Ilgis: 3.0m	SL=s_zm_zemetv_matm
17	zemetv_matm		Ilgis: 3.0m	SL=s_zm_zemetv_matm
18	zemetv_matm		Ilgis: 3.0m	SL=s_zm_zemetv_matm
19	zemetv_matm		Ilgis: 3.12m	SL=s_zm_zemetv_matm
20	zemetv_matm		Ilgis: 4.53m	SL=s_zm_zemetv_matm
21	zemetv_matm		Ilgis: 4.53m	SL=s_zm_zemetv_matm
22	zemetv_matm		Ilgis: 4.53m	SL=s_zm_zemetv_matm
23	zemetv_matm		Ilgis: 4.53m	SL=s_zm_zemetv_matm
24	zemetv_matm		Ilgis: 15.23m	SL=s_zm_zemetv_matm
25	zemetv_matm		Ilgis: 8.0m	SL=s_zm_zemetv_matm
26	zemetv_matm		Ilgis: 12.2m	SL=s_zm_zemetv_matm
27	zemetv_matm		Ilgis: 8.5m	SL=s_zm_zemetv_matm
28	zemetv_matm		Ilgis: 8.0m	SL=s_zm_zemetv_matm

## Priedas. Sprendinių atributinė informacija.

(Puslapis 2 iš 2)






















Eil. Nr.	Objekto tipas	Numeris TPD	Vieta, dydis	Atributinė informacija
29	zemetv_matm		Ilgis: 8.5m	SL=s_zm_zemetv_matm
30	zemetv_matm		Ilgis: 8.5m	SL=s_zm_zemetv_matm
31	zemetv_matm		Ilgis: 3.0m	SL=s_zm_zemetv_matm
32	zemetv_matm		Ilgis: 7.0m	SL=s_zm_zemetv_matm
33	zemetv_matm		Ilgis: 1.0m	SL=s_zm_zemetv_matm
34	zemetv_matm		Ilgis: 8.0m	SL=s_zm_zemetv_matm
35	zemetv_matm		Ilgis: 6.0m	SL=s_zm_zemetv_matm
2	zemetv_reglam	Z1	Plotas: 1,2018ha	NR=Z1   NAUD_TIP=ZU   PAGR_PASK=Z   NAUD_BUD=Z4   APRASYM=Z1 (tausojančio ūkininkavimo) zona   VAIZD=Z4   SL=s_zm_zemetv_reglam
1	zemetv_riba		Plotas: 1,2018ha	SL=s_zm_zemetv_riba
5	zemetv_servit	S0-1	Plotas: 0,0982ha	NR=S0-1   SERV_TIPAS=215   APRASYM=Kelio servitutas   SL=s_zm_zemetv_servit   SKL=4170/0800:0293   STATUS=E   PLOTIS=   SKL_T=4170/0800:0293   SKL_V=2025-12-18 Servituto sutartis Nr. 4022
10	zemetv_servit	S0-2	Plotas: 0,0982ha	NR=S0-2   SERV_TIPAS=222   APRASYM=Inžinerinių tinklų servitutas   SL=s_zm_zemetv_servit   SKL=4170/0800:0293   STATUS=E   PLOTIS=   SKL_T=4170/0800:0293   SKL_V=2025-12-18 Servituto sutartis Nr. 4022
8	zemetv_servit	S1-215	Plotas: 0,0067ha	NR=S1-215   SERV_TIPAS=215   APRASYM=Kelio servitutas   SL=s_zm_zemetv_servit   SKL=4170/0800:0293   STATUS=P   PLOTIS=   SKL_T=4170/0800:0293   SKL_V=Besiribojančiam keliui (Nr. VL8278) Kalnų g
6	zemetv_servit	S1-222	Plotas: 0,0067ha	NR=S1-222   SERV_TIPAS=222   APRASYM=Inžinerinių tinklų servitutas   SL=s_zm_zemetv_servit   SKL=4170/0800:0293   STATUS=P   PLOTIS=   SKL_T=4170/0800:0293   SKL_V=Besiribojančiam keliui (Nr. VL8278) Kalnų g
9	zemetv_servit	S2-215	Plotas: 0,0277ha	NR=S2-215   SERV_TIPAS=215   APRASYM=Kelio servitutas   SL=s_zm_zemetv_servit   SKL=4170/0800:0293   STATUS=P   PLOTIS=   SKL_T=4170/0800:0293   SKL_V=Besiribojančiam IVv kategorijos keliui
7	zemetv_servit	S2-222	Plotas: 0,0277ha	NR=S2-222   SERV_TIPAS=222   APRASYM=Inžinerinių tinklų servitutas   SL=s_zm_zemetv_servit   SKL=4170/0800:0293   STATUS=P   PLOTIS=   SKL_T=4170/0800:0293   SKL_V=Besiribojančiam IVv kategorijos keliui
4	zemetv_sklyp	4170/0800:	Plotas: 1,2018ha	NR=4170/0800:0293   SL=s_zm_zemetv_sklyp   PAGR_PASK=Z   NAUD_BUD=Z4   STATINIAI=nėra
3	zemetv_stat_z	SZ1	Plotas: 0,7507ha	NR=SZ1   SL=s_zm_zemetv_stat_z   APRASYM=Statybos zona skirta ūkininko sodybai ir žemės ūkio veiklai reikalingų statinių statybai.
36	zemetv_usrib	USRIB	Plotas: 1,2018ha	SL=s_zm_zemetv_usrib   NR=USRIB
39	zemetv_znaud	AŽ	Plotas: 1,0573ha	SL=s_zm_zemetv_znaud   NR=AŽ   ZNAUDM=sd11
38	zemetv_znaud	K	Plotas: 0,0949ha	SL=s_zm_zemetv_znaud   NR=K   ZNAUDM=mk1
40	zemetv_znaud	P	Plotas: 0,0496ha	SL=s_zm_zemetv_znaud   NR=P   ZNAUDM=sd14

# Sutartiniai ženklai

 Planuojama teritorija


















## Objektas (taškinis), kuriam nustatoma nauja arba naikinama SŽNS

TER\_KODAS,BUSENA

-  (105) Branduoliniai objektai
-  (108) Naftos įrenginiai
-  (110) Suskystintų dujų įrenginiai
-  (114) Gamybiniai objektai
-  (117) Geodezinis ženklas
-  (119) Kultūros objektai
-  (122) Vandens stotis
-  (127) Gamtos paveldo objektas
-  (129) Meteorologinis radiolokatorius
-  (150) Komunaliniai objektai
-  (154) Valstybės sienos apsaugos objektas
-  (155) Radiolokatorius
-  (156) Krašto apsaugos objektas
-  (162) Valstybės saugumo departamento saugomas objektas
-  (165) Aerodromai
-  (169) Vadovybės apsaugos tarnybos saugomas objektas
-  Naikinamas SŽNS formuojantis objektas
-  Kiti objektai
-  Tvarkomi viešieji ir rekreacijos objektai (taškai)
-  Projektuojamos kaimo turizmo vietos
-  Projektuojamos kitos priemonės





## Objektas (linijinis), kuriam nustatoma arba naikinama SŽNS

TER\_KODAS,BUSENA

-  (101) Ryšių tinklai
-  (102) Kelias, gatvė
-  (103) Geležinkelis
-  (106) Elektros tinklai
-  (107) Magistralinio dujotiekio tinklai
-  (109) Dujotiekio tinklai
-  (121) Melioracijos statiniai
-  (148) Šilumos tinklai
-  (149) Vandentiekio tinklai
-  (150) Komunaliniai tinklai
-  Naikinamas SŽNS formuojantis objektas
-  Kitos reikšmės
-  Projektuojami nauji ir rekonstruojami melioracijos įrenginiai
-  Naikinami melioracijos įrenginiai
-  Projektuojamos kitos priemonės, žymimos linija
-  Matmenys
-  Į projektą įtraukti Nekilnojamojo turto registre įregistruoti žemės sklypai






## Servitutai















STATUS

-  Esantis servitutas
-  Siūlomi naikinti servitutai
-  Projektuojami servitutai
-  -

## Projektuojami plotai, kuriuose numatoma įveisti mišką / želdinius



















ZU\_ZEME

-  Ne žemės ūkio naudmenose
-  Žemės ūkio naudmenose
-  -
-  Statybos zona
-  Ūkininko sodybos ribos

-  Suprojektuotų laukų ribos
-  Biologinei įvairovei ir kraštovaizdžiui saugoti svarbių elementų kontūrai
-  Projektuojami sausinamos žemės plotai
-  Projektuojami drėkinamos žemės plotai
-  Projektuojamos kitos priemonės, žymimos plotu
-  Ūkių žemės valdų centrai
-  Teritorijos zonavimas pagal tinkamumą vykdyti žemės ūkio veiklą ir rekomenduojamas žemės ūkio veiklas
-  Tvarkomi viešieji ir rekreacijos objektai (plotai)
-  Aplinkos apsaugos priemonės
-  Apleistos žemės tvarkymo priemonės
-  Žemės ūkio naudmenų dirvožemio apsaugos ir gerinimo priemonės
-  Esami ir projektuojami (pertvarkomi) keliai
-  Žemės naudmenos
-  Užstatytos teritorijos / žemės sklype esantys statiniai
-  Suprojektuoti žemės sklypai
























## Objektas (plotinis), kuriam nustatoma arba naikinama SŽNS



















































TER\_KODAS,BUSENA

-  Naikinamas SŽNS objektas
-  (101) Viešųjų ryšių infrastruktūros statiniai ir įrenginiai
-  (102) Keliai, susisiekimo komunikacijos
-  (103) Geležinkelis
-  (105) Branduoliniai objektai
-  (106) Elektros įrenginiai (statiniai),
-  (107) Magistralinių dujotiekių ir naftotiekių įrenginiai ir statiniai
-  (108) Naftos įrenginiai ir statiniai
-  (109) Dujotiekių ir naftotiekių įrenginiai ir statiniai
-  (110) Dujų įrenginiai ir statiniai
-  (114) Gamybos objektai
-  (115) Pastatai, kuriuose laikomi ūkiniai gyvūnai
-  (118) Meteorologinė aikštelė
-  (119) Kultūros paveldo objektai
-  (121) Melioracijos įrenginiai
-  (122) Vandens stotis
-  (125) Molėtų observatorija
-  (148) Šilumos tinklų statiniai ir įrenginiai
-  (149) Vandens infrastruktūros statiniai ir įrenginiai
-  (150) Komunaliniai objektai
-  (165) Aerodromai
-  Kitos reikšmės

## SŽNS













TER\_KODAS, BUSENA










-  Ryšių linijų AZ (101)
-  Kelių AZ (102)
-  Geležinkelio AZ (103)
-  Klaipėdos uosto AZ (104)
-  Branduolinių objektų SAZ (105)
-  Elektros linijų AZ (106)
-  Magistralinių dujotiekių AZ (107)
-  Naftos įreng AZ (108)
-  Dujotiekių AZ (109)
-  Suskystintų dujų įreng AZ (110)
-  Biosferos rezervatai (112)
-  Biosferos poligonai (113)
-  Gamybinių objektų SAZ (114)
-  Pastatusoe laikomų ūkinių gyvulių SAZ (115)
-  Pajūrio juosta (116)
-  Geodezinių ženklų AZ (117)
-  Meteorologinių aikštelių AZ (118)
-  Kultūros objektų teritorijų AZ (119)
-  Požeminių H2O vandenviečių AZ (120)
-  Melioracijos sistemos (121)
-  Vandens stočių AZ (122)
-  Žemės gelmių išteklių telkinių AZ (123)
-  Karstinis regionas (124)

-  Molėtų observatorijos AZ (125)
-  Miško žemė (126)
-  Gamtos paveldo objektų teritorijos (127)
-  Vandens telkiniai (128)
-  Meteorologinių radiolokatorių AZ (129)
-  Pelkės ir šaltiniai (130)
-  Natūralios ganyklos (131)
-  Kultūriniai draustiniai (111)
-  Gamtiniai ir kompleksiniai draustiniai (132)
-  Teriologiniai, herpetologiniai, entomologiniai draustiniai (133)
-  Kraštovaizdžio draustiniai (135)
-  Geologiniai draustiniai (136)
-  Geomorfologiniai draustiniai (137)
-  Telmologiniai draustiniai (138)
-  Hidrografiniai draustiniai (139)
-  Pedologiniai draustiniai (140)
-  Botaniniai draustiniai (141)
-  Zoologiniai draustiniai (142)
-  Ornitologiniai draustiniai (143)
-  Ichtologiniai draustiniai (144)
-  Botaniniai-zoologiniai draustiniai (145)
-  Genetiniai draustiniai (160)
-  Talasologiniai draustiniai (161)
-  Valstybiniai parkai (134)
-  Rezervatų AZ (146)
-  Gamtos paminklų AZ (147)
-  Šilumos tinklų AZ (148)
-  Vandentiekio infrastruktūros AZ (149)
-  Komunalinių objektų SAZ (150)
-  Biosferos rezervatų AZ (151)
-  Dirvožemio apsauga (152)
-  Valstybinių parkų AZ (153)
-  Valstybės sienos objektų ir įrenginių AZ (154)
-  Radiolokatorių AZ (155)
-  Krašto apsaugos objektų AZ (156)
-  Kultūriniai rezervatai (157)
-  Gamtiniai rezervatai (158)
-  Žuvininkystės tvenkinių AZ (159)
-  VSD saugomų objektų AZ (162)
-  Vandens telkinių AZ (163)
-  Vandens telkinių AJ (164)
-  Aerodromo AZ (165)
-  Aerodromo triukšmo AZ (166)
-  Juodligės židinių AZ (167)
-  Potvynių teritorijos (168)
-  Vadovybės apsaugos tarnybos objektų AZ (169)
-  Teritorijos su statybos apribojimais (170)
-  Magistralinių dujotiekių teritorijos (171)
-  Naikinamas SŽNS
-  Kitos reikšmės

## Teritorijos naudojimo reglamento zona

### Teritorijos naudojimo tipas

-  Miškai ir miškingos teritorijos
-  Neužstatoma žemės ūkio teritorija
-  Užstatoma žemės ūkio teritorija
-  Rekreacinio naudojimo žemės ūkio teritorija
-  Sodininkų bendrijų teritorija
-  Gyvenamoji teritorija vienbučių ir dvibučių namų statybai
-  Gyvenamoji teritorija
-  Mišri gyvenamoji teritorija
-  Mišri centro teritorija
-  Socialinės infrastruktūros teritorija
-  Specializuotų kompleksų teritorija
-  Paslaugų teritorija

-  Pramonės ir sandėliavimo teritorija
-  Inžinerinė infrastruktūros teritorija
-  Inžinerinės infrastruktūros koridorius
-  Bendro naudojimo erdvių, želdynų teritorija
-  Vandenys
-  Aikštė
-  Vandenvietė
-  Naudingųjų iškasenų teritorija
-  Kitos reikšmės

Brėžinyje naudotų duomenų autorių teisės



Georeferencinio pagrindo kadastras GRPK © Lietuvos Respublikos aplinkos ministerija  
Lietuvos Respublikos teritorijos M 1:10 000 skaitmeninis rastrinis ortofotografinis  
žemėlapis ORT10LT © Nacionalinė žemės tarnyba prie Aplinkos ministerijos