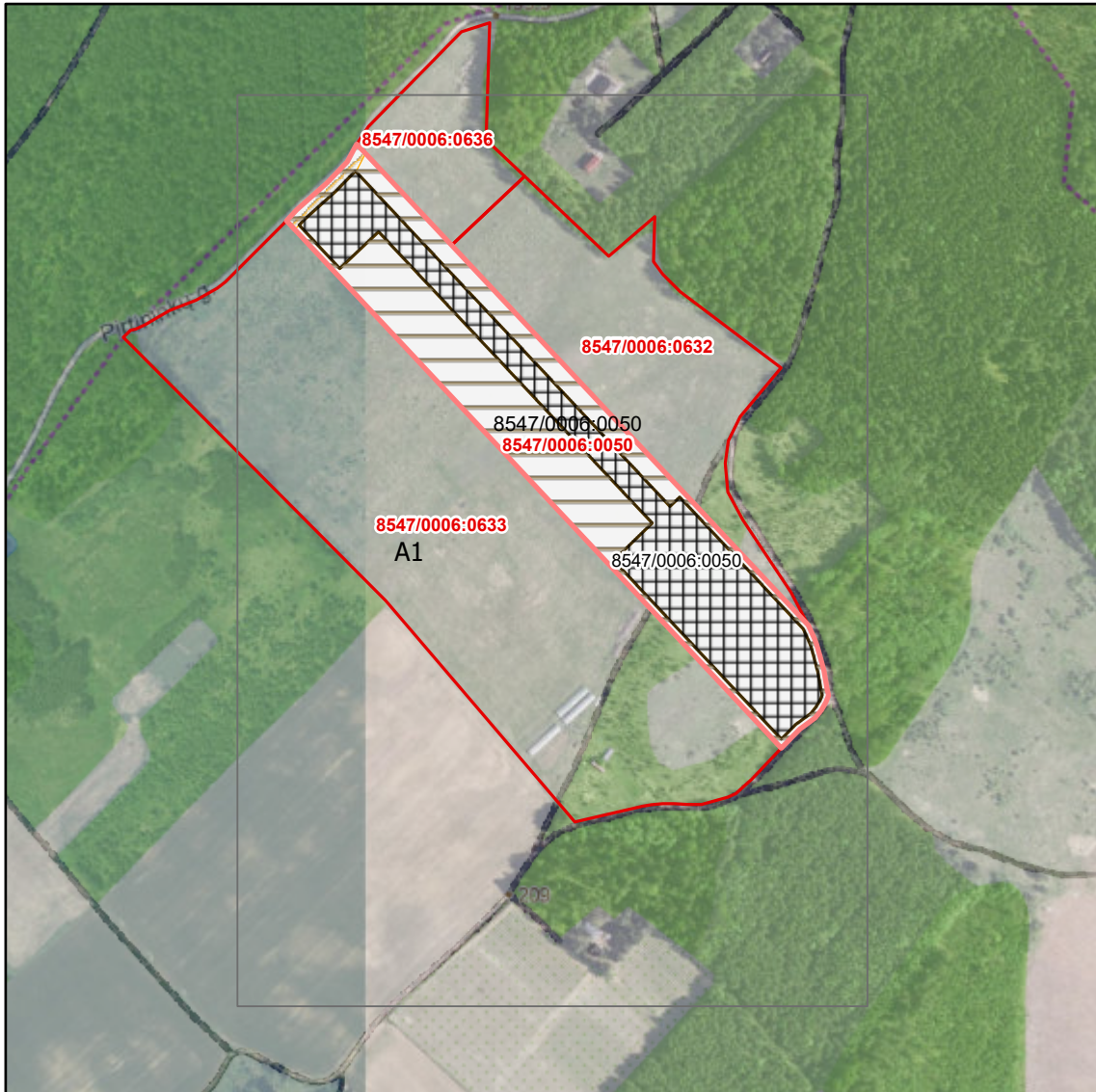


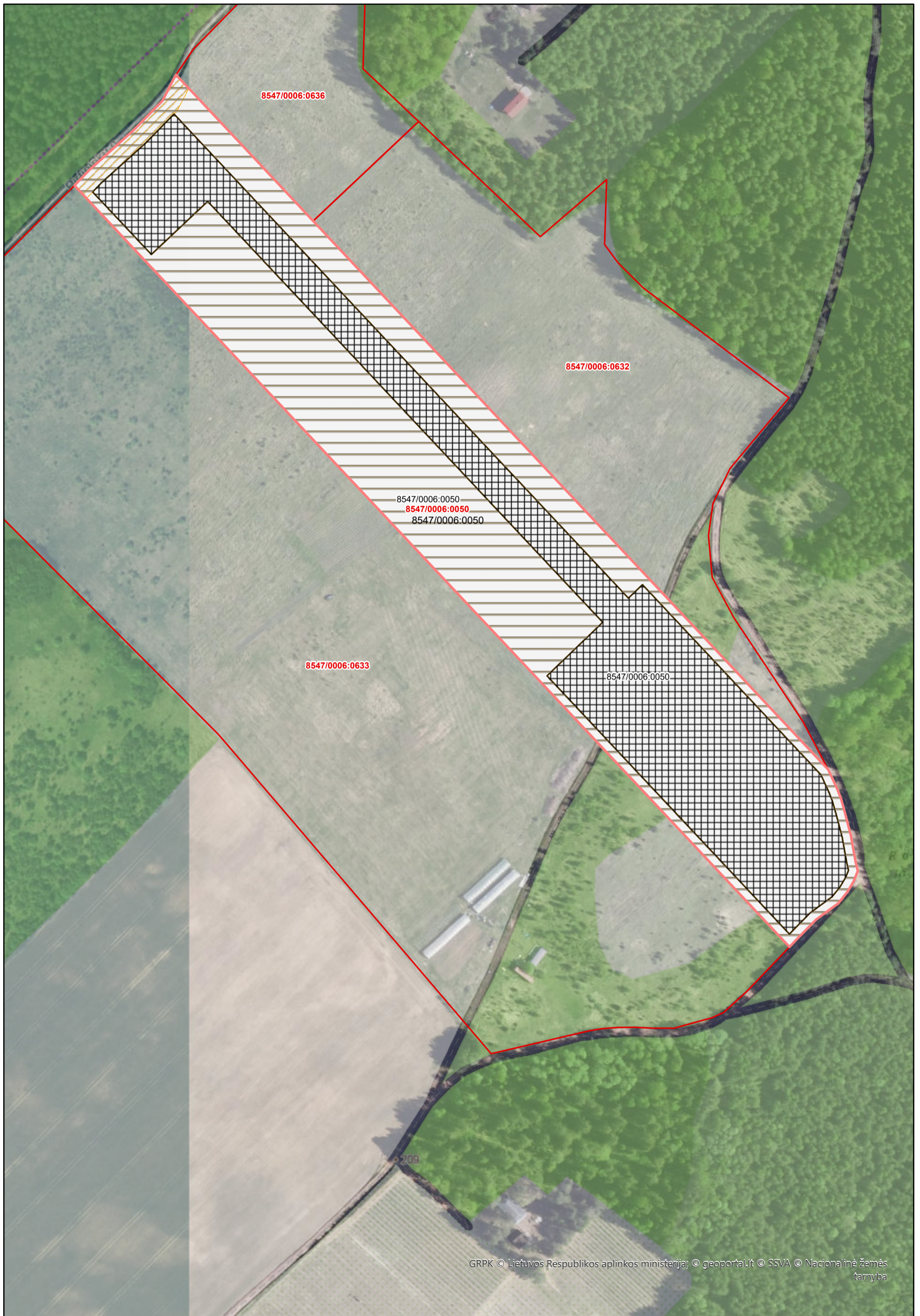
**žemės ūkio paskirties žemės sklypo (kad Nr. 8547/0006:50),
esančio Skvironių k. Turgelių sen., Šalčininkų r. sav. Nr. S-
VT-85-25-1143**

Brėžinys suformuotas automatiškai TPDRIS sistemoje: 2026-05-17 18:53
Dokumento identifikatorius: 54337156

Planuojama teritorija: 4,9398 ha
Planavimo rūšis: Specialusis, Kaimo plėtros žemėtvarkos projektas


Situacijos schema, lapų išdėstymas





Eil. Nr.	Objekto tipas	Numeris TPD	Vieta, dydis	Atributinė informacija
8	szns	8547/0006:	Plotas: 2,541ha	NR=8547/0006:0050 BUENA=P UNIK_NR= PLOTAS= TER_KODAS=152 DOKUMENT= DOK_NR= DOK_DATA= INST_KODAS= DOK_URL= KVALIFIKAC= RENG_KODAS=38604270183.0 VEIK_KODAS= MET_TIPAS=g MASTELIS= TIKSL=0.02 OB_GLOBID= OB_DATA= PAVADINIM= VIES_INTER=1 GKODAS=az74 APZ_TIPAS= GRUPE= AZ_PLOTIS= EL_ITAMP= TALPA= SLEGIS= RUSIS= INFO= ILTU_KODAS= VARDAS= PAVARDE= GIM_DATA= JUR_PAV= JUR_KODAS= VALSTYBE= SL=s_zm_szns
9	szns	8547/0006:	Plotas: 0,0857ha	NR=8547/0006:0050 BUENA=P UNIK_NR= PLOTAS= TER_KODAS=102 DOKUMENT= DOK_NR= DOK_DATA= INST_KODAS= DOK_URL= KVALIFIKAC= RENG_KODAS=38604270183.0 VEIK_KODAS= MET_TIPAS=g MASTELIS= TIKSL=0.02 OB_GLOBID= OB_DATA= PAVADINIM= VIES_INTER=1 GKODAS=az01 APZ_TIPAS= GRUPE= AZ_PLOTIS= EL_ITAMP= TALPA= SLEGIS= RUSIS= INFO= ILTU_KODAS= VARDAS= PAVARDE= GIM_DATA= JUR_PAV= JUR_KODAS= VALSTYBE= SL=s_zm_szns
2	zemetv_reglam	8547/0006:	Plotas: 4,9398ha	NR=8547/0006:0050 NAUD_TIP=ZU PAGR_PASK=Z NAUD_BUD=Z4 APRASYM=Dirbama žemė VAIZD=Z4 SL=s_zm_zemetv_reglam
1	zemetv_riba		Plotas: 4,9398ha	SL=s_zm_zemetv_riba
7	zemetv_sklyp	8547/0006:	Plotas: 4,9398ha	NR=8547/0006:0050 SL=s_zm_zemetv_sklyp PAGR_PASK=Z NAUD_BUD=Z4 STATINIAI=nėra
4	zemetv_sklyp	8547/0006:	Plotas: 3,1295ha	NR=8547/0006:0632 SL=s_zm_zemetv_sklyp PAGR_PASK=Z NAUD_BUD=Z4 STATINIAI=Nėra
6	zemetv_sklyp	8547/0006:	Plotas: 9,0906ha	NR=8547/0006:0633 SL=s_zm_zemetv_sklyp PAGR_PASK=Z NAUD_BUD=Z4 STATINIAI=Nėra
5	zemetv_sklyp	8547/0006:	Plotas: 1,2269ha	NR=8547/0006:0636 SL=s_zm_zemetv_sklyp PAGR_PASK=Z NAUD_BUD=Z4 STATINIAI=Nėra
3	zemetv_stat_z	8547/0006:	Plotas: 2,3988ha	NR=8547/0006:0050 SL=s_zm_zemetv_stat_z APRASYM=Užstatymo zona

Sutartiniai ženklai

 Planuojama teritorija


















Objektas (taškinis), kuriam nustatoma nauja arba naikinama SŽNS

TER_KODAS,BUSENA

-  (105) Branduoliniai objektai
-  (108) Naftos įrenginiai
-  (110) Suskystintų dujų įrenginiai
-  (114) Gamybiniai objektai
-  (117) Geodezinis ženklas
-  (119) Kultūros objektai
-  (122) Vandens stotis
-  (127) Gamtos paveldo objektas
-  (129) Meteorologinis radiolokatorius
-  (150) Komunaliniai objektai
-  (154) Valstybės sienos apsaugos objektas
-  (155) Radiolokatorius
-  (156) Krašto apsaugos objektas
-  (162) Valstybės saugumo departamento saugomas objektas
-  (165) Aerodromai
-  (169) Vadovybės apsaugos tarnybos saugomas objektas
-  Naikinamas SŽNS formuojantis objektas
-  Kiti objektai
-  Tvarkomi viešieji ir rekreacijos objektai (taškai)
-  Projektuojamos kaimo turizmo vietos
-  Projektuojamos kitos priemonės





Objektas (linijinis), kuriam nustatoma arba naikinama SŽNS

TER_KODAS,BUSENA

-  (101) Ryšių tinklai
-  (102) Kelias, gatvė
-  (103) Geležinkelis
-  (106) Elektros tinklai
-  (107) Magistralinio dujotiekio tinklai
-  (109) Dujotiekio tinklai
-  (121) Melioracijos statiniai
-  (148) Šilumos tinklai
-  (149) Vandentiekio tinklai
-  (150) Komunaliniai tinklai
-  Naikinamas SŽNS formuojantis objektas
-  Kitos reikšmės
-  Projektuojami nauji ir rekonstruojami melioracijos įrenginiai
-  Naikinami melioracijos įrenginiai
-  Projektuojamos kitos priemonės, žymimos linija
-  Matmenys
-  Į projektą įtraukti Nekilnojamojo turto registre įregistruoti žemės sklypai





















Servitutai

STATUS

-  Esantis servitutas
-  Siūlomi naikinti servitutai
-  Projektuojami servitutai
-  -













Projektuojami plotai, kuriuose numatoma įveisti mišką / želdinius











ZU_ZEME

-  Ne žemės ūkio naudmenose
-  Žemės ūkio naudmenose
-  -
-  Statybos zona
-  Ūkininko sodybos ribos
-  Suprojektuotų laukų ribos
-  Biologinei įvairovei ir kraštovaizdžiui saugoti svarbių elementų kontūrai
-  Projektuojami sausinamos žemės plotai
-  Projektuojami drėkinamos žemės plotai
-  Projektuojamos kitos priemonės, žymimos plotu
-  Ūkių žemės valdų centrai
-  Teritorijos zonavimas pagal tinkamumą vykdyti žemės ūkio veiklą ir rekomenduojamas žemės ūkio veiklas
-  Tvarkomi viešieji ir rekreacijos objektai (plotai)
-  Aplinkos apsaugos priemonės
-  Apleistos žemės tvarkymo priemonės
-  Žemės ūkio naudmenų dirvožemio apsaugos ir gerinimo priemonės
-  Esami ir projektuojami (pertvarkomi) keliai
-  Žemės naudmenos
-  Užstatytos teritorijos / žemės sklype esantys statiniai
-  Suprojektuoti žemės sklypai

Objektas (plotinis), kuriam nustatoma arba naikinama SŽNS



































































TER_KODAS,BUSENA

-  Naikinamas SŽNS objektas
-  (101) Viešųjų ryšių infrastruktūros statiniai ir įrenginiai
-  (102) Keliai, susisiekimo komunikacijos
-  (103) Geležinkelis
-  (105) Branduoliniai objektai
-  (106) Elektros įrenginiai (statiniai),
-  (107) Magistralinių dujotiekių ir naftotiekių įrenginiai ir statiniai
-  (108) Naftos įrenginiai ir statiniai
-  (109) Dujotiekių ir naftotiekių įrenginiai ir statiniai
-  (110) Dujų įrenginiai ir statiniai
-  (114) Gamybos objektai
-  (115) Pastatai, kuriuose laikomi ūkiniai gyvūnai

-  (118) Meteorologinė aikštelė
-  (119) Kultūros paveldo objektai
-  (121) Melioracijos įrenginiai
-  (122) Vandens stotis
-  (125) Molėtų observatorija
-  (148) Šilumos tinklų statiniai ir įrenginiai
-  (149) Vandens infrastruktūros statiniai ir įrenginiai
-  (150) Komunaliniai objektai
-  (165) Aerodromai
-  Kitos reikšmės







SŽNS

TER_KODAS, BUENA

-  Ryšių linijų AZ (101)
-  Kelių AZ (102)
-  Geležinkelio AZ (103)
-  Klaipėdos uosto AZ (104)
-  Branduolinių objektų SAZ (105)
-  Elektros linijų AZ (106)
-  Magistralinių dujotiekių AZ (107)
-  Naftos įreng AZ (108)
-  Dujotiekių AZ (109)
-  Suskystintų dujų įreng AZ (110)
-  Biosferos rezervatai (112)
-  Biosferos poligonai (113)
-  Gamybinių objektų SAZ (114)
-  Pastatuso laikomų ūkinių gyvulių SAZ (115)
-  Pajūrio juosta (116)
-  Geodezinių ženklų AZ (117)
-  Meteorologinių aikštelių AZ (118)
-  Kultūros objektų teritorijų AZ (119)
-  Požeminių H2O vandenviečių AZ (120)
-  Melioracijos sistemos (121)
-  Vandens stočių AZ (122)
-  Žemės gelmių išteklių telkinių AZ (123)
-  Karstinis regionas (124)
-  Molėtų observatorijos AZ (125)
-  Miško žemė (126)
-  Gamtos paveldo objektų teritorijos (127)
-  Vandens telkiniai (128)
-  Meteorologinių radiolokatorių AZ (129)
-  Pelkės ir šaltynai (130)
-  Natūralios ganyklos (131)
-  Kultūriniai draustiniai (111)
-  Gamtiniai ir kompleksiniai draustiniai (132)
-  Teriologiniai, herpetologiniai, entomologiniai draustiniai (133)
-  Kraštovaizdžio draustiniai (135)
-  Geologiniai draustiniai (136)
-  Geomorfologiniai draustiniai (137)
-  Telmologiniai draustiniai (138)
-  Hidrografiniai draustiniai (139)
-  Pedologiniai draustiniai (140)
-  Botaniniai draustiniai (141)
-  Zoologiniai draustiniai (142)
-  Ornitologiniai draustiniai (143)
-  Ichtologiniai draustiniai (144)
-  Botaniniai-zoologiniai draustiniai (145)
-  Genetiniai draustiniai (160)
-  Talasologiniai draustiniai (161)
-  Valstybiniai parkai (134)
-  Rezervatų AZ (146)
-  Gamtos paminklų AZ (147)
-  Šilumos tinklų AZ (148)
-  Vandentiekio infrastruktūros AZ (149)
-  Komunalinių objektų SAZ (150)
-  Biosferos rezervatų AZ (151)
-  Dirvožemio apsauga (152)
-  Valstybinių parkų AZ (153)
-  Valstybės sienos objektų ir įrenginių AZ (154)
-  Radiolokatorių AZ (155)
-  Krašto apsaugos objektų AZ (156)
-  Kultūriniai rezervatai (157)
-  Gamtiniai rezervatai (158)
-  Žuvininkystės tvenkinių AZ (159)
-  VSD saugomų objektų AZ (162)
-  Vandens telkinių AZ (163)
-  Vandens telkinių AJ (164)
-  Aerodromo AZ (165)
-  Aerodromo triukšmo AZ (166)
- Juodligės židinių AZ (167)
- Potvynių teritorijos (168)
- Vadovybės apsaugos tarnybos objektų AZ (169)
- Teritorijos su statybos apribojimais (170)
- Magistralinių dujotiekių teritorijos (171)
- Naikinamas SŽNS
- Kitos reikšmės

Teritorijos naudojimo reglamento zona

Teritorijos naudojimo tipas

-  Miškai ir miškingos teritorijos
-  Neužstatoma žemės ūkio teritorija
-  Užstatoma žemės ūkio teritorija
-  Rekreacinio naudojimo žemės ūkio teritorija
-  Sodininkų bendrijų teritorija
-  Gyvenamoji teritorija vienbučių ir dvibučių namų statybai

	Gyvenamoji teritorija
	Mišri gyvenamoji teritorija
	Mišri centro teritorija
	Socialinės infrastruktūros teritorija
	Specializuotų kompleksų teritorija
	Paslaugų teritorija
	Pramonės ir sandėliavimo teritorija
	Inžinerinė infrastruktūros teritorija
	Inžinerinės infrastruktūros koridorius
	Bendro naudojimo erdvių, želdynų teritorija
	Vandenys
	Aikštė
	Vandenvietė
	Naudingųjų iškasenų teritorija
	Kitos reikšmės

Brėžinyje naudotų duomenų autorių teisės



Georeferencinio pagrindo kadastras GRPK © Lietuvos Respublikos aplinkos ministerija
Lietuvos Respublikos teritorijos M 1:10 000 skaitmeninis rastrinis ortofotografinis
žemėlapis ORT10LT © Nacionalinė žemės tarnyba prie Aplinkos ministerijos