

Kaimo plėtros žemėtvarkos projekto
žemės ūkio veiklai reikalingų statinių statybos vietai parinkti
SPRENDINIŲ BRĖŽINYS
Sklypo plotas - 2,0445 ha
Užstatomos teritorijos plotas - 1,2950 ha
M 1:1000



Kadastras:	vietovė	Višakio Rūda	blokas	sklypas
Žemės sklypo kadastro Nr.:			5 1 9 2 0 0 0 2 0 2 1 9	

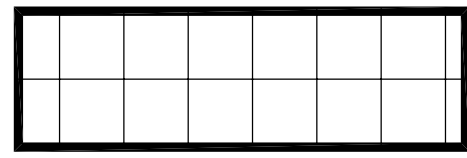


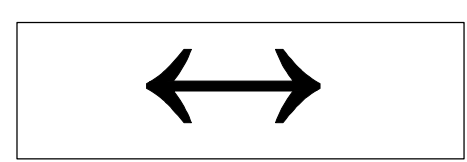


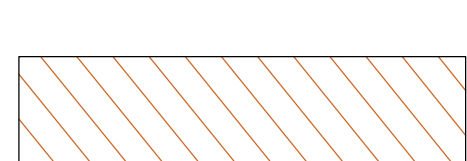
Gatvė, namo Nr.	proj.Nr. 51-27
Gyvenamojo vietovė	Raudonplynio k.
Seniūnija	Kazlų Rūdos
Savivaldybė	Kazlų Rūdos
Apskritis	Marijampolės

Gretimybė	Gretimo žemės sklypo kadastro Nr.	Pastabos
1-5	5192/0002:140	
5-6	5192/0002:142	
6-8	5192/0002:211	
8-10-1	5192/0002:218	

DUOMENYS APIE ŽEMĖS NAUDOJIMO APRIBOJIMUS

Kodas	Apribojimai	Žemės plotas kv.m
121	Melioruota žemė (VI skyrius, antrasis skirsnis)	20354
106	Elektros tinklų apsaugos zonos (III skyrius, ketvirtasis skirsnis)	2477
152	Dirvožemio apsauga žemės ūkio paskirties žemės sklypuose (IV skyrius, keturioliktasis skirsnis)	19691
114	Kelio servitutas - teisė važiuoti transporto priemonėmis, naudotis pėsčiųjų taku, varyti galvijus (viešpataujantis)	5823

SUTARTINIAI ŽENKLAI

-  Užstatoma teritorija (1,2950 ha)
-  Rengiamų dokumentų riba
Reglamentinė zona-žemės ūkio, kiti žemės ūkio paskirties žemės sklypai
-  Esami žemės sklypai
-  Esami ir planuojami keliai
-  (152) Dirvožemio apsauga žemės ūkio paskirties žemės sklypuose
-  (121) Melioruota žemė
-  (106) Elektros tinklų apsaugos zonos


Statinių statybos vietos posūkio taškų koordinatės

Koordinatinių sistema LKS-94		
Taško Nr.	X	Y
11	6076456.66	467148.13
12	6076412.15	467085.72
13	6076449.82	467034.35
14	6076510.85	467073.81
15	6076563.99	467080.89
16	6076599.18	467032.53
17	6076500.31	466965.49
18	6076463.49	467015.70



PLANEDA

Įmonės kodas 305715520, Kauno g. 15-15, Marijampolė LT-68178
tel. +370 618 57118 el. paštas: planavimas@gmail.com

Pareigos	Parašas	Vardas ir pavardė	Data	kval.paž.Nr.
Projekto vadovė		Andželika Blockuvienė	2026-03-19	2R-KP-333