



*Dubijos g. 11-18, LT-77145 Šiauliai, tel. (8 41) 55 33 33, mob. +370 698 03 370, el. p. altagis@altagis.lt
Duomenys apie įmonę kaupiami ir saugomi Juridinių asmenų registre, kodas 145624254, PVM kodas LT456242515*

**KAIMO PLĖTROS ŽEMĖTVARKOS PROJEKTAS.
ŽEMĖS ŪKIO VEIKLAI REIKALINGŲ STATINIŲ VIETOS PARINKIMO
PAKRUOJO RAJONE, VILEIŠIŲ KAIME
ESAMOS BŪKLĖS
AIŠKINAMASIS RAŠTAS**

IVADAS

Kaimo plėtros žemėtvarkos projektas rengiamas vadovaujantis Lietuvos Respublikos žemės įstatymu, Teritorijų planavimo įstatymu, Lietuvos Respublikos žemės ūkio, maisto ūkio ir kaimo plėtros įstatymu, Lietuvos Respublikos saugomų teritorijų įstatymu, Lietuvos Respublikos miškų įstatymu, Lietuvos Respublikos nekilnojamųjų kultūros paveldo apsaugos įstatymu, Lietuvos Respublikos ūkininko ūkio įstatymu, Lietuvos Respublikos statybos įstatymu, Specialiųjų žemės naudojimo sąlygų įstatymu, patvirtintų Lietuvos Respublikos Seimo 2019 m. Birželio 6 d. Kaimo plėtros žemėtvarkos projektų rengimo taisyklėmis, patvirtintomis LR žemės ūkio ministro ir LR aplinkos ministro 2004 m. rugpjūčio 11 d. įsakymu Nr. 3D-476/D1-429, žemės naudojimo būdų turinio aprašu, teritorijų planavimo erdvinių duomenų specifikacija ir kitais susijusiais dokumentais.

Planuojama teritorija:

Žemės sklypas yra Pakruojo rajone, Vileišių kaime. Kadastrinis numeris 6585/0005:0037. Pagrindinė žemės naudojimo paskirtis - žemės ūkio, naudojimo būdas – nenurodytas. Žemės sklypo plotas – 4,8609 ha. Pagal nekilnojamojo turto išrašą žemės ūkio naudmenų plotas 4,8609 ha, iš jos ariamos plotas 4,8609 ha, nusausintos žemės plotas 4,8609 ha (1 priedas).

Projekto rengimo inciatorius, organizatorius: Žeimelio žemės ūkio bendrovė.

Projekto rengėjas: Albinas Tamošiūnas (Licencijos Nr. KP-25).

Projektas rengiamas vadovaujantis:

- Nacionalinės žemės tarnybos prie Aplinkos ministerijos Šiaulių apygardos žemės tvarkymo ir administravimo skyriaus vedėjo įsakymu „Dėl kaimo plėtros žemėtvarkos projekto rengimo pradžios ir planavimo tikslų nustatymo“ 2025-09-04 Nr. 5KPI-61-(15.5.3 E.)
- AB „Energijos skirstymo operatorius“ inžineriniai tinklai, Šiaulių regiono planavimo sąlygos kaimo plėtros žemėtvarkos projektui rengti, 2025 m. lapkričio 19 d., Nr. REG44848719;
- Pakruojo rajono savivaldybės administracijos planavimo sąlygos kaimo plėtros žemėtvarkos projektui rengti, 2025 m. lapkričio 20 d., Nr. REG44874574;
- Nacionalinis visuomenės sveikatos centro prie Sveikatos apsaugos ministerijos planavimo sąlygos kaimo plėtros žemėtvarkos projektui rengti 2025 m. lapkričio 25 d., Nr. REG45294458;

- UAB Pakruojo vandentiekis teritorijų planavimo sąlygos 2025 m. lapkričio 25 d. Nr. REG45170184.

Projekto tikslai ir uždaviniai:

Projekto tikslas – parinkti ūkio veiklai reikalingų pagalbinių statinių statybos vietą.

Planavimo uždaviniai - suplanuoti žemės ūkio paskirties žemės sklypo (sklypų) teritoriją, nustatant kitos (fermų, ūkio, šiltnamių, kaimo turizmo) paskirties statinių ir inžinerinių statinių statybos zoną, numatyti žemės tvarkymo priemones, reikalingas planuojamai žemės ūkio veiklai vykdyti.

Kartografinis pagrindas

Projektavimui naudojama:

ORT10LT (2021-2023) – LR teritorijos M 1: 10000 skaitmeninis rastrinis ortofotografinis žemėlapis;

Topografinės nuotraukos duomenys (TIIS1-20241010-066412);

Žemės sklypo plano duomenys;

Specialiųjų žemės naudojimo sąlygų duomenų rinkinys;

Žemės melioracinės būklės ir užmirkimo erdvinių duomenų rinkinys M 1:10000 (Mel_DR10LT);

Melioracijos statinių vektorinių duomenų rinkinys M 1: 2000 (Mel_DR2LT).

ESAMA SITUACIJA

Žemės sklypas, kuriame planuojama žemės ūkio veiklai reikalingų statinių statybos vieta, įregistruotas nekilnojamojo turto registre Nr. 65/15602 (1 priedas).

Adresas: Pakruojo rajonas, Žeimelio seniūnija, Vileišių kaimas. kadastrinis Nr. 6585/0005:0037.

Pagrindinė žemės naudojimo paskirtis – žemės ūkio, naudojimo būdas – nenurodytas.

Žemės sklypo plotas – 4,8609 ha. Pagal nekilnojamojo turto išrašą žemės ūkio naudmenų plotas 4,8609 ha, iš jos ariamos plotas 4,8609 ha, nusausintos žemės plotas 4,8609 ha.

Žemės sklype registruoti statiniai:

Nėra.

Žemės sklypui registruotos specialiosios žemės naudojimo sąlygos: -

Žymos -

Teritorijos kuriuose taikomos specialiosios žemės naudojimo sąlygos:

- Melioruotos žemės ir melioracijos statinių apsaugos zonos (VI skyrius, antrasis skirsnis) (4,8609 ha);
- Pastatų, kuriuose laikomi ūkiniai gyvūnai, su esančiais prie jų mėšlo ir srutų kaupimo įrenginiais arba be jų, sanitarinės apsaugos zonos (IV skyrius, pirmasis skirsnis) (4,5480 ha);
- Elektros tinklų apsaugos zonos (III skyrius, ketvirtasis skirsnis) (0,200 ha);
- Dirvožemio apsauga žemės ūkio paskirties žemės sklypuose (VI skyrius, keturioliktasis skirsnis) (4,8609 ha).

Privažiavimas prie pertvarkomo žemės sklypo:

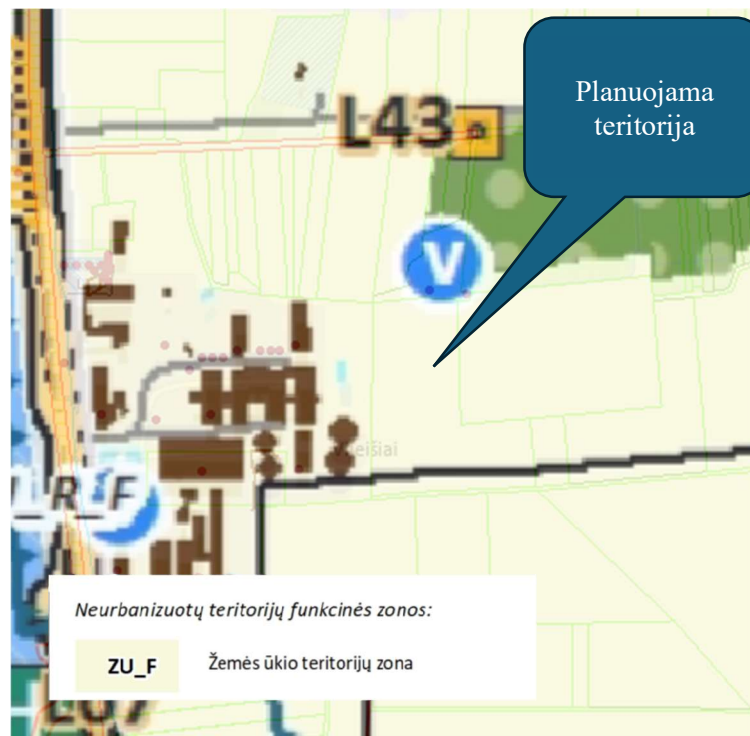
Patekimas iš statytojo valdomo žemės sklypo 6585/0005:0124. Taip pat patekimui į sklypą yra suprojektuotas 6 m pločio privažiavimas, kuris pavaizduotas 2026-06-27 žemės sklypo plane ir žemės reformos žemėtvarkos plane (2 priedas).

Žemės sklypas ribojasi su sklypais, kurių kadastriniai numeriai yra 6585/0005:0012 (atlikti geodeziniai matavimai), 6585/0005:0052 (atlikti geodeziniai matavimai), 6585/0005:0124 (atlikti kadastriniai matavimai), valstybine žeme ir 6 metrų keliu.

Vidutinis našumo balas (pagal Dirv_DR10LT dirvožemio vertinimo erdvinių duomenų sluoksnį) – 55,65 Neklinojamojo turto išraše – 59,4 (1 Priedas)

Pagal kaimo plėtros žemėtvarkos projektų rengimo taisyklių antrą punktą, kaimo plėtros žemėtvarkos projektas yra vietovės lygmens specialiojo teritorijų planavimo žemėtvarkos dokumentas, rengiamas siekiant kaimo gyvenamųjų vietovių neurbanizuotose ir neurbanizuojamose teritorijose kompleksiskai suplanuoti žemės naudmenų sudėties pakeitimą, miško sodinimą, kitą su žemės ūkiu susijusią veiklą ir suformuoti žemės ūkio ir alternatyviosios veiklos subjektų žemės valdas.

Vadovaujantis Pakruojo rajono savivaldybės teritorijos bendrojo plano keitimu, (įsigaliojimo data 2026-04-09) teritorija patenka į žemės ūkio teritorijų zoną. Situacija pavaizduota 1 paveikslėlyje ir 3 priede.

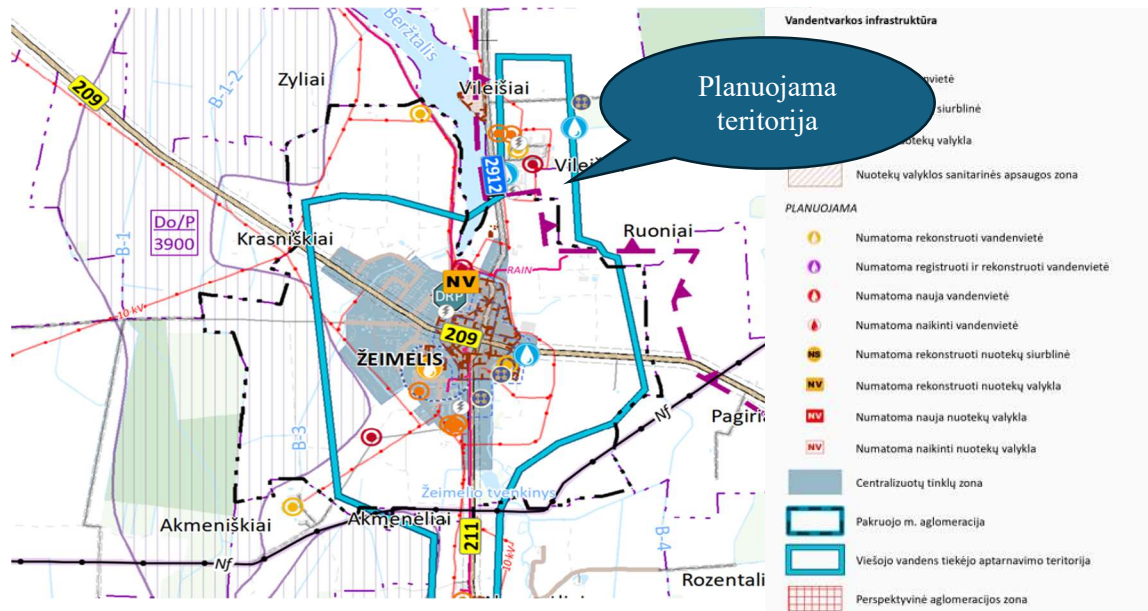


1 pav. Ištrauka iš savivaldybės bendrojo plano keitimo sprendinių

Projekto sprendiniai turi neprieštarauti galiojantiems aukštesniojo lygmens teritorijų planavimo dokumentams ir turi būti suderinti su to paties lygmens galiojančių teritorijų planavimo dokumentų sprendiniais. Kadangi, teritorija patenka į neurbanizuojamų ir neurbanizuotų teritorijų funkcines zonas, kaimo plėtros projekto rengimas yra galimas.

Žemės ūkio teritorijų zona (ZU_F). Apibendrinta funkcinė zona, kurioje dominuoja žemės ūkio paskirties žemė. Žemės ūkio teritorijų funkcinėje zonoje galimas žemės sklypų pagrindinės tikslinės žemės naudojimo paskirties keitimas į kitą žemės paskirtį sklypuose, kuriuose yra apleisti, nenaudojami buvusių kolūkių, žemės ūkio įmonių, ūkininkų gamybiniai centrai, technikos kiemai, fermos, sandėliai. Prie esamų, veikiančių gyvulininkystės ūkių numatoma galimybė keisti žemės sklypo paskirtį iš „Žemės ūkio paskirties žemė“ į „Kitos paskirties žemė“, numatant žemės naudojimo būdą „Pramonės ir sandėliavimo objektų teritorijos“, tik parengus žemesnio lygmens teritorijų planavimo dokumentą, kuriame nustatytas privalomas teritorijos (sklypo) naudojimo reglamentas biodujų elektrinių arba biodujų gamybos įrenginių statybai, kurių planuojama įrengtoji galia didesnė nei 1 MW ir valymo apimtis virš 750 kubinių metrų biodujų per valandą.

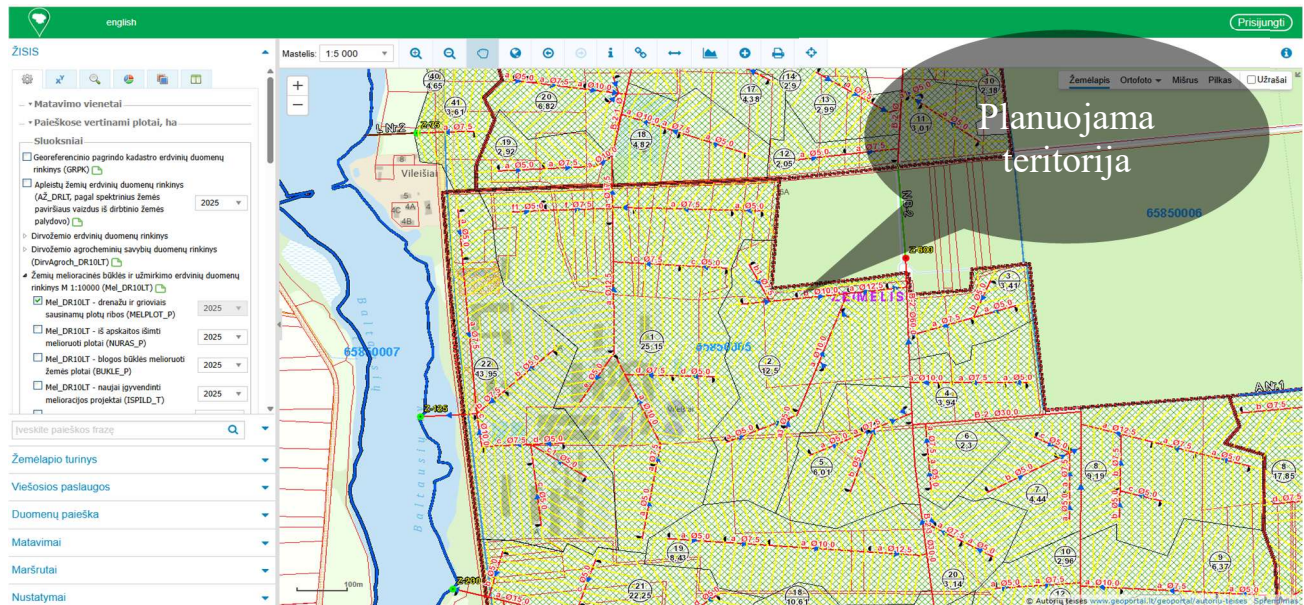
Vadovaujantis Pakruojo rajono vandens tiekimo ir nuotekų tvarkymo infrastruktūros plėtros specialiojo plano keitimu, dalis teritorijos patenka į viešojo vandens tiekėjo aptarnavimo teritoriją. Sklype paklotas požeminis vandentiekio vamzdis. Už planuojamos teritorijos sklypo ribos yra geriamojo gėlo vandens vandenvietė Nr. 3007 (4 priedas).



2 pav. Ištrauka iš Pakruojo rajono vandens tiekimo ir nuotekų tvarkymo infrastruktūros plėtros specialiojo plano keitimo sprendinių

Vandens tiekimo ir nuotekų, paviršinių nuotekų tvarkymo infrastruktūros apsaugos zonose draudžiama pilti druskas (išskyrus atvejus, kai druska barstomi keliai), sandėliuoti pašarus, trąšas bei chemines medžiagas, statyti ir (ar) įrengti sąvartynus, didelių gabaritų atliekų surinkimo aikštes, pilti chemines medžiagas ir jų tirpalus, naftą ir jos produktus, vykdyti grunto sprogdinimo darbus, vandens telkiniuose nuleisti inkarus, plaukti su nuleistais inkarais ir kitais vandens telkinių dugną siekiančiais įrankiais. Šis reikalavimas negalioja magistralinių vamzdinių, kurių skersmuo yra 400 milimetrų ir didesnis, įgilintų ne mažiau kaip 10 metrų nuo vandens telkinio dugno, apsaugos zonose, įvertinant galimą vandens telkinio dugno išplovimą ir pasikeitimą, vandens telkiniuose cheminėmis medžiagomis naikinti augaliją; gadinti, užtvirti ar užversti kelius, skirtus privažiuoti prie vandens tiekimo ir nuotekų, paviršinių nuotekų tvarkymo infrastruktūros.

Remiantis Žemės informacinės sistemos, žemių melioracinės būklės ir užmirkimo erdvinio duomenų rinkinio M 1:10000 (MELPLOT_P) ir Melioracijos statinių vektorinių duomenų rinkinio M 1:2000 (Mel_DR2LT, skaitmenizuoti melioracijos projektai) duomenimis, teritorijoje yra veikiantys melioracijos įrenginiai. Situacija pavaizduota 4 paveikslėlyje.



4 pav. Ištrauka iš Žemės informacinės sistemos

Pagal Lietuvos Respublikos specialiųjų žemės naudojimo sąlygų įstatymo 92 straipsnį Melioruotoje žemėje draudžiama:

1) *Važinėti per melioracijos griovius tam nepritaikytose vietose, tvėnkti melioracijos griovių vagas, melioracijos grioviuose ir jų šlaituose ganyti gyvulius, sandėliuoti medieną ir kitas statybines medžiagas, pašarus, trąšas, pilti gruntą, atliekas, išleisti nuotekas į drenažo sistemas, arti žemę arčiau kaip 1 metras nuo griovio šlaito viršutinės briaunos (išskyrus atvejus, kai žemė ariama persėjant daugiametę žolę). Polderių pylimo vidinio šlaito papėdžių ir polderio kanalų juostų negalima užstatyti, jose neturi augti medžiai ir krūmai, jų negalima arti.*

2) *Melioracijos griovio šlaite ir arčiau kaip 5 metrai iki melioracijos griovio šlaito viršutinės briaunos, ant polderio pylimo ir arčiau kaip 5 metrai nuo polderio pylimo išorinio šlaito papėdės, išilgai drenažo rinktuvo esančioje žemės juostoje, kurios ribos yra po 15 metrų į abi puses nuo bendrojo naudojimo drenažo rinktuvo ašinės linijos, o atsikarus bendrojo naudojimo drenažo rinktuvo buvimo vietą ir parengus bendrojo naudojimo drenažo rinktuvo inžinerinių tinklų planą – po 5 metrus į abi puses nuo bendrojo naudojimo drenažo rinktuvo ašinės linijos,*

urbanizuotose ir (ar) urbanizuojamose teritorijose – išilgai drenažo rinktuvo esančioje žemės juostoje, kurios ribos yra po 2,5 metro į abi puses nuo bendrojo naudojimo drenažo rinktuvo ašinės linijos (išskyrus taršos šaltinius), o atsižvelgiant į žemės sklype įrengtus inžinerinius įrenginius ir suderinus su savivaldybės administracija, – išilgai drenažo rinktuvo esančioje žemės juostoje, kurios ribos yra po 1 metrą į abi puses nuo bendrojo naudojimo drenažo rinktuvo ašinės linijos (išskyrus taršos šaltinius):

a) sodinti medžius ir (ar) krūmus;

b) statyti statinius, įrengti įrenginius;

c) įrengti nepratekamus dirbtinius vandens telkinius;

3) arčiau kaip 5 metrai iki melioracijos griovio šlaito viršutinės briaunos tvirti tvorais, kitais statiniais, įrenginiais ir (ar) įveisiamais želdiniais sudaryti kliuvinius prižiūrėti, remontuoti ir (ar) rekonstruoti melioracijos statinius, išskyrus šio įstatymo 99 straipsnio 12 punkto c papunktyje nurodytas tvorais.

2. Melioruotoje žemėje, Statybos įstatyme ar žemės ūkio ministro nustatyta tvarka negavus savivaldybės administracijos pritarimo projektui ar numatomi veiklai, draudžiama:

1) vykdyti kasybos, statybos ir (ar) požeminius darbus didesniame kaip 0,7 metro gylyje;

2) įrengti nepratekamus dirbtinius vandens telkinius;

3) įveisti mišką, sodinti medžius ir (ar) krūmus.

3. Savivaldybės administracija nepritaria projektui ar numatomi veiklai, jeigu šio straipsnio 2 dalyje nurodyti darbai trukdys tinkamai funkcionuoti ar darys neigiamą įtaką melioracijos grioviams, bendrojo naudojimo drenažo rinktuvams ir (ar) polderiams.

PRIEDAI

1 Priedas

Lapas 1 iš 4



VALSTYBĖS ĮMUNĖ REGISTRŲ CENTRAS
Lvovo g. 25-101, 09320 Vilnius, tel. (8 5) 2688 262, el. p. info@registrucentras.lt
Duomenys kaupiami ir saugomi Juridinių asmenų registre, kodas 124110246

NEKILNOJAMOJO TURTO REGISTRO DUOMENŲ BAZĖS IŠRAŠAS

2022-01-20 15:34:57

1. Nekilnojamojo turto registre įregistruotas turtas:

Registro Nr.: 65/15602
Registro tipas: Žemės sklypas
Sudarymo data: 2002-03-20
Pakruojo r. sav., Želmelio sen., Vileišių k.

2. Nekilnojamieji daiktai:

2.1. Žemės sklypas
Pakruojo r. sav., Želmelio sen., Vileišių k.
Unikalus daikto numeris: 6585-0005-0037
Žemės sklypo kadastro numeris ir kadastro vietovės pavadinimas: 6585/0005:37 Želmelio k.v.
Daikto pagrindinė naudojimo paskirtis: Žemės ūkio
Žemės sklypo plotas: 4.8609 ha
Žemės ūkio naudmenų plotas viso: 4.8609 ha
iš jo: ariamos žemės plotas: 4.8609 ha
Nusausintos žemės plotas: 4.8609 ha
Žemės ūkio naudmenų našumo balas: 59,4
Matavimų tipas: Žemės sklypas suformuotas atliekant kadastrinius matavimus
Indeksuota žemės sklypo vertė: 4662 Eur
Žemės sklypo vertė: 2914 Eur
Vidutinė rinkos vertė: 28000 Eur
Vidutinės rinkos vertės nustatymo data: 2021-11-16
Vidutinės rinkos vertės nustatymo būdas: Masinis vertinimas
Kadastro duomenų nustatymo data: 2021-05-27

3. Daikto priklausiniai iš kito registro: įrašų nėra

4. Nuosavybė:

4.1. Nuosavybės teisė
Savininkas: Želmelio žemės ūkio bendrovė, a.k. 167995746
Daiktas: žemės sklypas Nr. 6585-0005-0037, aprašytas p. 2.1.
Įregistravimo pagrindas: 2021-12-16 Pirkimo - pardavimo sutartis Nr. 4580
Įrašas galioja: Nuo 2021-12-29

5. Valstybės ir savivaldybių žemės patikėjimo teisė: įrašų nėra

6. Kitos daiktinės teisės: įrašų nėra

7. Juridiniai faktai: įrašų nėra

8. Žymos: įrašų nėra

9. Teritorijos, kuriose taikomos specialiosios žemės naudojimo sąlygos:

Melioruotos žemės ir melioracijos statinių apsaugos zonos (VI skyrius, antrasis skirsnis)

9.1. Daiktas: žemės sklypas Nr. 6585-0005-0037, aprašytas p. 2.1.
Įregistravimo pagrindas: 2021-11-09 Nacionalinės žemės tarnybos teritorinio skyriaus vedėjo sprendimas Nr. 29SK-564-(14.29.110 E.)
Plotas: 48609.00 kv. m
Įrašas galioja: Nuo 2021-11-16

Pastatų, kuriuose laikomi ūkiniai gyvūnai, su esančiais prie jų mėšlo ir srutų kaupimo įrenginiais arba be jų, sanitarinės apsaugos zonos (IV skyrius, pirmasis skirsnis)

9.2. Daiktas: žemės sklypas Nr. 6585-0005-0037, aprašytas p. 2.1.
Įregistravimo pagrindas: 2021-11-09 Nacionalinės žemės tarnybos teritorinio skyriaus vedėjo sprendimas Nr. 29SK-564-(14.29.110 E.)
Plotas: 45480.00 kv. m
Įrašas galioja: Nuo 2021-11-16

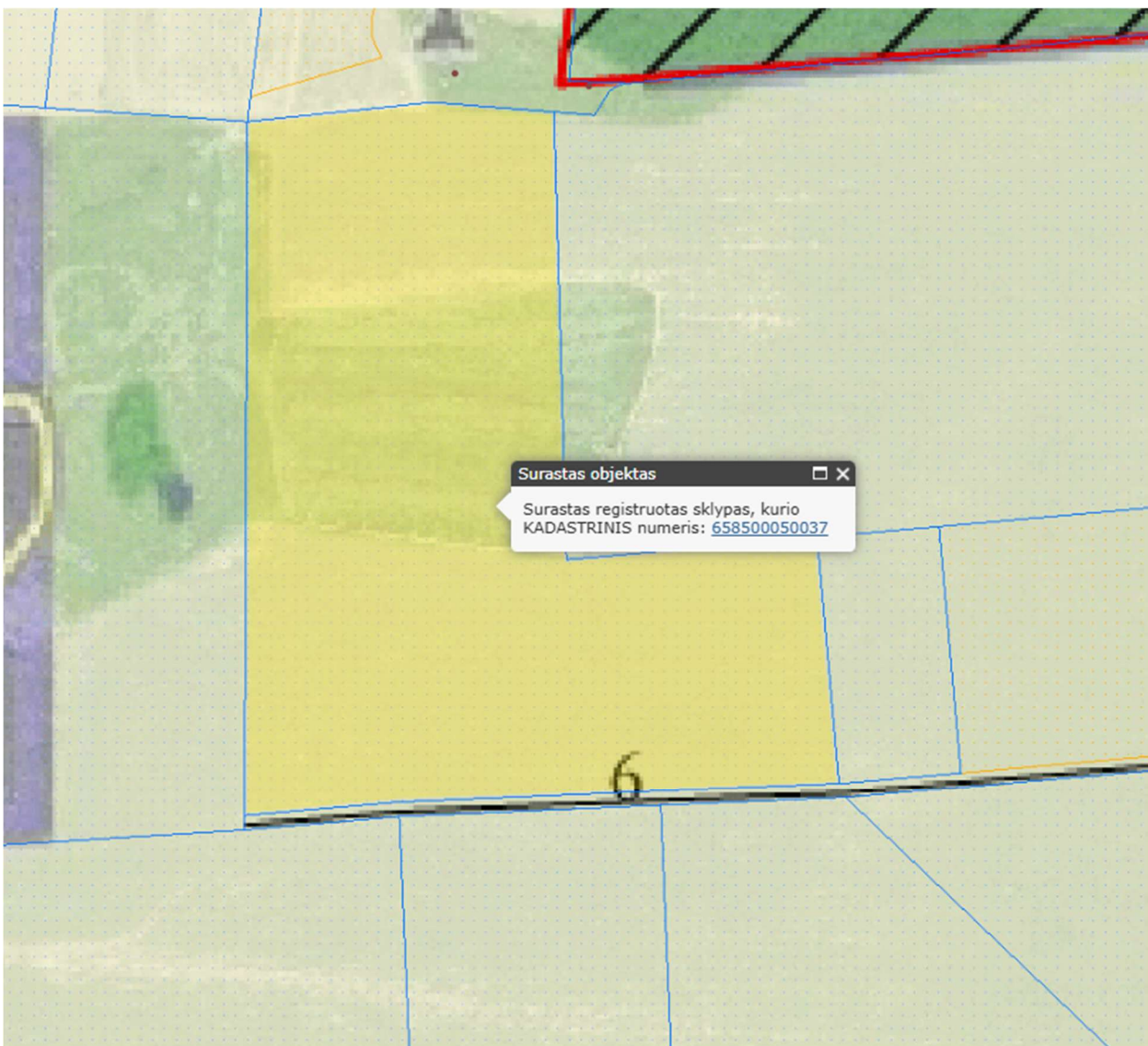
Elektros tinklų apsaugos zonos (III skyrius, ketvirtasis skirsnis)

9.3. Daiktas: žemės sklypas Nr. 6585-0005-0037, aprašytas p. 2.1.
Įregistravimo pagrindas: 2021-11-09 Nacionalinės žemės tarnybos teritorinio skyriaus vedėjo sprendimas Nr. 29SK-564-(14.29.110 E.)
Plotas: 200.00 kv. m
Įrašas galioja: Nuo 2021-11-16


Dirvožemio apsauga žemės ūkio paskirties žemės sklypuose (VI skyrius, keturioliktasis skirsnis)

9.4. Daiktas: žemės sklypas Nr. 6585-0005-0037, aprašytas p. 2.1.
Įregistravimo pagrindas: 2021-11-09 Nacionalinės žemės tarnybos teritorinio skyriaus vedėjo sprendimas Nr. 29SK-564-(14.29.110 E.)
Plotas: 48609.00 kv. m
Įrašas galioja: Nuo 2021-11-16


2 Priedas



3 priedas



TPS vartai
Teritorijų planavimo ir statybos vartai

 Prisijungti

Registruoti teritorijų planavimo dokumentai (TPDR)
K. K. Sirvydo g.
Paieška

1:25 000

T00097039 Rajono teritorijos savivaldybės bendrasis planas Pakruojo rajono savivaldybės teritorijos bendrojo...

Sprendinių erdviniai duomenys

Versija Nr.: 1 Nuo: 2026-04-08

Vektoriniai sprendiniai (erdviniai duomenys)

+

Planuojama teritorija (1)

- Mažmeninės prekybos objektai, kurių bendras... (0)
- + Papildomi sprendiniai (taškas) (1)
- Objektas (taškinis), kuriam nustatoma nauja a... (0)
- + Papildomi sprendiniai (linija) (8)
- Objektas (linijinis), kuriam nustatoma arba nai... (0)
- + Papildomi sprendiniai (plotas) (16)
- Prioritetinė infrastruktūra (nepatenkanti į prior... (0)
- + Prioritetinės plėtros teritorijos (1)
- + Teritorijos, kurioms būtina parengti vietovės ty... (8)
- Inžinerinių komunikacijų koridorius (0)
- Objektas (plotinis), kuriam nustatoma arba na... (0)
- SŽNS (0)
- + Funkcinė zona (12)

Rastriniai brėžiniai

- Brėžinys

06_Pakruojo_BP_SPR_Rekreacijos_ir_ku...

+

+ Brėžinys

+ Brėžinys

+ Brėžinys

+ Brėžinys

+ Brėžinys

+ Brėžinys

Erdvinių duomenų identifikatorius Pasirinkta vieta X: 500134 Y: 6239054

Objektų grupės

Aktyvus dokumentas (1) Registruoti TPD (9)

Planuojama teritorija (4)

- Papildomi sprendiniai (plotas) Nr. 1 (2850,3302 ha)
- Papildomi sprendiniai (plotas) Nr. 1 (93503,9563 ha)
- Funkcinė zona Nr. ZU_F (96644,3354 ha)
- Planuojama teritorija (131520,1147 ha)

Funkcinės zonos numeris TP dokumente

ZU_F

Funkcinės zonos tipas

Žemės ūkio teritorijos

Funkcinės zonos aprašymas

Žemės ūkio teritorijų zona

Pagrindinės žemės naudojimo paskirtys

- Žemės ūkio paskirties žemė
- Miškų ūkio paskirties žemė
- Konservacinės paskirties žemė
- Vandens ūkio paskirties žemė
- Kitos paskirties žemė

Urbanizuotų ir urbanizuojamų teritorijų pagrindinių plėtros krypčių vystymo režimas

-

Urbanizuotų ir urbanizuojamų teritorijų pagrindinių plėtros krypčių vystymo režimo aprašymas

-

Mažmeninės prekybos objektų, kurių bendrasis plotas 1000 ir daugiau išdėstymo reikalavimai ir didžiausias galimas vieno objekto plotas

-

Didžiausias leistinas pastatų aukštis skaičius





0

Užstatymo aukštis, m (vyraujantis pastatų aukštis)

0

Užstatymo intensyvumas (gali būti nustatomos dvi leidžiamoio užstatymo intensyvumo rodiklio reikšmės)

-

Žemėlapių sluoksniai

Registruoti TPD Kitų IS duomenys

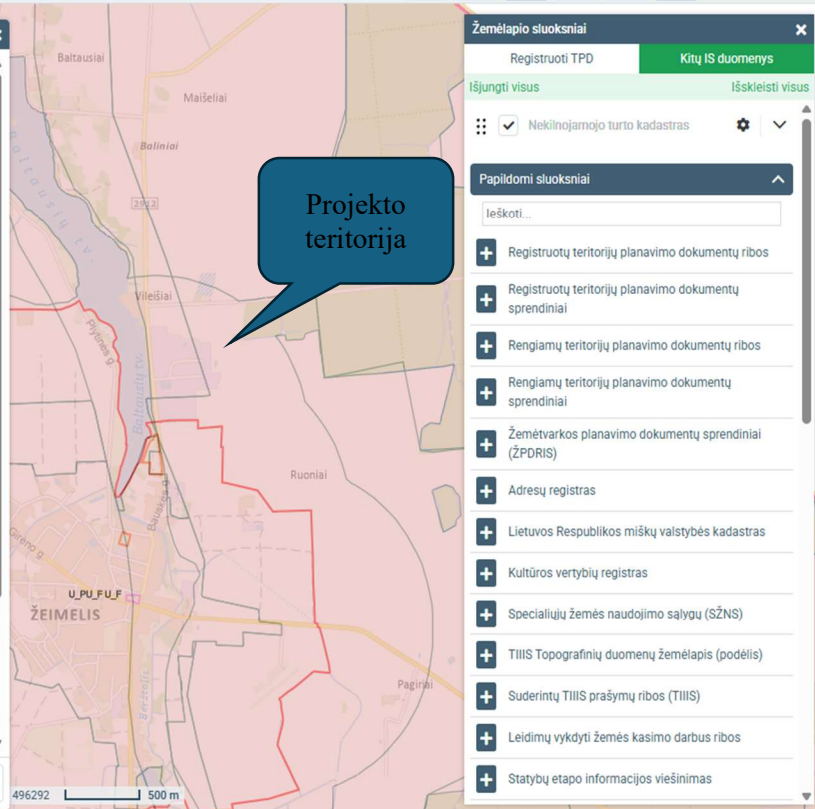
Išjungti visus Išskleisti visus

Nekilnojamojo turto kadastras ⚙

Papildomi sluoksniai

Ieškoti...

- + Registruotų teritorijų planavimo dokumentų ribos
- + Registruotų teritorijų planavimo dokumentų sprendiniai
- + Rengiamų teritorijų planavimo dokumentų ribos
- + Rengiamų teritorijų planavimo dokumentų sprendiniai
- + Žemėtvarkos planavimo dokumentų sprendiniai (ŽPDRIS)
- + Adresų registras
- + Lietuvos Respublikos miškų valstybės kadastras
- + Kultūros vertybių registras
- + Specialiųjų žemės naudojimo sąlygų (SŽNS)
- + TIIS Topografinių duomenų žemėlapis (podėlis)
- + Suderintų TIIS prašymų ribos (TIIS)
- + Leidimų vykdyti žemės kasimo darbus ribos
- + Statybų etapo informacijos viešinimas



Projekto teritorija

496292 + 500 m

4 Priedas

The screenshot displays the 'TPS vartai' web application interface. The main map area shows a technical drawing overlaid on a topographic map. Two callouts in blue speech bubbles identify specific features: 'Požeminis vandentiekio vamzdis' (Underground water supply pipe) and 'Elektros oro linija' (Overhead power line). The interface includes a search bar at the top, a left sidebar with search filters, and a right sidebar with a layer control panel. The layer control panel lists various data layers, including cadastral data, TIIS data, and topographic data, with checkboxes for visibility and settings icons. The map includes coordinate information (LKS-94, X: 6239343, Y: 500505) and a scale bar (20 m).

TPS vartai
Teritorijų planavimo ir statybos vartai

ALBINAS TAMOŠIŪNAS
Asmeninė paskyra

Paieška | Įveskite fragmentą

Topografinis ir inžinerinės infrastruktūros erdviniai duomenys (TIIS) | Vietovės paieška

TIIS duomenų prašymų paieška

Prašymo numeris
Įveskite

Prašymo pavadinimas
Įveskite

Detali paieška | Ieškoti

Žemėlapis | Ortofoto

LKS-94 | X: 6239343, Y: 500505 | 20 m

Žemėlapių sluoksniai

- Nekilnojamojo turto kadastras
- TIIS Erdvinių duomenų tvarkytojų veiklos teritorijos
- Suderintų TIIS prašymų ribos (TIIS)
- TIIS Inžinerinių tinklų erdvinių duomenų žemėlapis
- TIIS Inžinerinių tinklų erdvinių duomenų žemėlapis (podėlis)
- TIIS Topografinių duomenų žemėlapis
- TIIS Topografinių duomenų žemėlapis (podėlis)
- Žemėlapis

Papildomi sluoksniai