



**NACIONALINĖS ŽEMĖS TARNYBOS
PRIE APLINKOS MINISTERIJOS
PANEVĖŽIO APYGARDOS ŽEMĖS TVARKYMO IR
ADMINISTRAVIMO SKYRIAUS
VEDĖJAS**

**ĮSAKYMAS
DĖL UTENOS APSKRITIES IGNALINOS RAJONO (SAVIVALDYBĖS)
IGNALINOS SENIŪNIJOS BĖČIŪNŲ KADASTRO VIETOVĖS ŽEMĖS REFORMOS
ŽEMĖTVARKOS PROJEKTO PATVIRTINIMO**

2026 m. d. Nr. 6RKĮ-
Ignalina

Vadovaudamasis Lietuvos Respublikos žemės įstatymo 32 straipsnio 3 dalies 7 punktu, Lietuvos Respublikos žemės reformos įstatymo 20 straipsniu, Žemės reformos žemėtvarkos projektų rengimo ir įgyvendinimo tvarkos aprašo, patvirtinto Lietuvos Respublikos Vyriausybės 1998 m. balandžio 1 d. nutarimu Nr. 385 „Dėl žemės reformos vykdymo kaimo gyvenamojoje vietovėje“, 19 punktu, Žemės reformos žemėtvarkos projektų ir jiems prilyginamų žemės sklypų planų rengimo ir įgyvendinimo metodikos, patvirtintos Lietuvos Respublikos žemės ir miškų ūkio ministerijos 1998 m. balandžio 23 d. įsakymu Nr. 207 „Dėl Žemės reformos žemėtvarkos projektų ir jiems prilyginamų žemės sklypų planų rengimo ir įgyvendinimo metodikos patvirtinimo“, 89-95 punktais, veikdamas pagal Nacionalinės žemės tarnybos prie Aplinkos ministerijos pagal Nacionalinės žemės tarnybos prie Aplinkos ministerijos direktoriaus 2024 m. rugpjūčio 8 d. įgaliojimą Nr. 1Į-368-(1.7 E.) „Dėl teritorijų planavimo dokumentų ir žemės valdos projektų rengimo ir tvirtinimo ir kitų funkcijų atlikimo“ ir atsižvelgdamas į Nacionalinės žemės tarnybos prie Aplinkos ministerijos Žemės tvarkymo ir administravimo departamento Žemėtvarkos planavimo dokumentų priežiūros skyriaus Žemės valdos projekto patikrinimo aktą 2026-05-08 Nr. RKA-66:

1. T v i r t i n u:

1.1. Bėčiūnų kadastro vietovės žemės reformos žemėtvarkos projektą (toliau – Projektas) ir jame suprojektuotų žemės sklypų ribas ir plotus, nustatytas žemės naudojimo paskirtis ir naudojimo būdus, taikomas specialiausias žemės ir miško naudojimo sąlygas bei žemės servitutus.

1.2. Asmenų, kuriems Projekte suprojektuoti žemės sklypai, sąrašą (pridedama).

1.3. Asmenų, kurie pasirinko laisvos žemės fondo žemei priskirtus anksčiau patvirtintame žemės reformos žemėtvarkos projekte ar žemės sklypų planuose, kurie prilyginami žemės reformos

žemėtvarkos projektui, suprojektuotus žemės sklypus, sąrašą (pridedama).

2. Į p a r e i g o j u Nacionalinės žemės tarnybos prie Aplinkos ministerijos Panevėžio apygardos žemės tvarkymo ir administravimo skyriaus vyriausiąją specialistę Iloną Sketerskienę per 1 darbo dieną paskelbti šį įsakymą Nacionalinės žemės tarnybos prie Aplinkos ministerijos interneto svetainėje (adresas – <http://nzt.lrv.lt>).

3. I n f o r m u o j u, kad šis įsakymas gali būti skundžiamas Nacionalinės žemės tarnybos prie Aplinkos ministerijos direktoriui Lietuvos Respublikos žemės reformos įstatymo 18 straipsnio ir Išankstinio ginčų nagrinėjimo Nacionalinėje žemės tarnyboje prie Aplinkos ministerijos ne teismo tvarka taisyklių, patvirtintų Nacionalinės žemės tarnybos prie Aplinkos ministerijos direktoriaus 2024 m. gegužės 10 d. įsakymu Nr. 1P-139-(1.1E.) „Dėl Išankstinio ginčų nagrinėjimo Nacionalinėje žemės tarnyboje prie Aplinkos ministerijos ne teismo tvarka taisyklių patvirtinimo“, nustatyta tvarka ir terminais.

Vedėjas

Dainius Petrauskas

PATVIRTINTA
 Nacionalinės žemės tarnybos
 prie Aplinkos ministerijos
 Panevėžio apygardos žemės tvarkymo ir
 administravimo skyrius
 2026 m. d. įsakymu
 Nr.

**ASMENŲ, KURIEMS UTENOS APSKRITIES IGNALINOS RAJONO (SAVIVALDYBĖS) IGNALINOS SENIŪNIJOS BĖČIŪNŲ KADASTRO VIETOVĖS
 TERITORIJOJE 2025 M. RENGIAMO ŽEMĖS REFORMOS ŽEMĖTVARKOS PROJEKTO SPRENDINIŲ PLANE SUPROJEKTUOTŲ ŽEMĖS SKLŲPŲ
 SĄRAŠAS**

Eil. Nr.	Fizinio asmens vardas, pavardė; juridinio asmens ar kitos užsienio organizacijos pavadinimas	Eiliškumo grupė	Žemės sklypo numeris plane	Plotas, ha							Žemės sklypo naudojimo paskirtis ir naudojimo būdas (-ai)	Specialiosios žemės ir miško naudojimo sąlygos	Servitutai ir jų plotai
				Įsigytas nuosavybėn				nuomojamas	patikėjimo teise valdyti	perduodamas neatlygintinai			
				grąžinamas natūra	perduodamas neatlygintinai nuosavybėn	suteikiamas neatlygintinai nuosavybėn	parduodamas						
1	2	3	4	5	6	7	8	9	10	11	12	13	14
1.	T. J. ir T. S.	IX	4/2732	-	0,23	-	-	-	-	-	Miškų ūkio paskirties, ūkinių miškų sklypai	102-Kelių apsaugos zonos (III skyrius, antrasis skirsnis) 126-Miško žemė (VI skyrius, trečiasis skirsnis) 153- Valstybinių parkų ar valstybinių draustinių buferinės apsaugos zonos (V skyrius, dvidešimt ketvirtasis skirsnis)	(214) Kelio servitutas – teisė važiuoti transporto priemonėmis, teisė naudotis pėsčiųjų taku, teisė varyti galvijus (tarnaujantis) Plotas 0,05ha.
2.	K. V.	XII	4/2733-1	-	-	-	-	0,77	-	-	Žemės ūkio – Kiti žemės ūkio paskirties žemės sklypai	102-Kelių apsaugos zonos (III skyrius, antrasis skirsnis) 121-Melioruotos žemės ir melioracijos statinių apsaugos zonos (VI skyrius, antrasis skirsnis) 152- Dirvožemio apsauga žemės ūkio paskirties žemės sklypuose (VI skyrius, keturioliktasis skirsnis)	-
3.	V. K.	XII	10/2733-2	-	-	-	-	1,45	-	-	Žemės ūkio – Kiti žemės ūkio paskirties žemės sklypai	121-Melioruotos žemės ir melioracijos statinių apsaugos zonos (VI skyrius, antrasis skirsnis) 126-Miško žemė (VI skyrius,	(114) Kelio servitutas – teisė važiuoti transporto priemonėmis,

												trečiasis skirsnis) 153- Valstybinių parkų ar valstybinių draustinių buferinės apsaugos zonos (V skyrius, dvidešimt ketvirtasis skirsnis)	teisė naudotis pėsčiųjų taku, teisė varyti galvijas (viešpataujantis) (214) Kelio servitutas – teisė važiuoti transporto priemonėmis, teisė naudotis pėsčiųjų taku, teisė varyti galvijas (tarnaujantis) Plotas 0,01ha
4.	B U	XII	1/2734	-	-	-	-	0,24	-	-	Žemės ūkio – Kiti žemės ūkio paskirties žemės sklypai	106-Elektros tinklų apsaugos zona (III skyrius, Ketvirtasis skirsnis) 121-Melioruotos žemės ir melioracijos statinių apsaugos zonos (VI skyrius, antrasis skirsnis) 152- Dirvožemio apsauga žemės ūkio paskirties žemės sklypuose (VI skyrius, keturioliktasis skirsnis)	(214) Kelio servitutas – teisė važiuoti transporto priemonėmis, teisė naudotis pėsčiųjų taku, teisė varyti galvijas (tarnaujantis) Plotas 0,01ha.
5.	S Z	XII	7/2735-1	-	-	-	-	0,53	-	-	Žemės ūkio – Kiti žemės ūkio paskirties žemės sklypai	152- Dirvožemio apsauga žemės ūkio paskirties žemės sklypuose (VI skyrius, keturioliktasis skirsnis) 163-Paviršinių vandens telkinių apsaugos zonos (VI skyrius, septintasis skirsnis) 164-Paviršinių vandens telkinių pakrantės apsaugos juostos (VI skyrius, aštuntasis skirsnis) 171- Magistralinių dujotiekių vietovės klasių teritorijos (III skyrius, septintasis skirsnis)	(214) Kelio servitutas – teisė važiuoti transporto priemonėmis, teisė naudotis pėsčiųjų taku, teisė varyti galvijas (tarnaujantis) Plotas 0,07ha.
6.	S Z	XII	7/2735-2	-	-	-	-	1,22	-	-	Žemės ūkio – Kiti žemės ūkio paskirties žemės sklypai	152- Dirvožemio apsauga žemės ūkio paskirties žemės sklypuose (VI skyrius, keturioliktasis skirsnis) 163-Paviršinių vandens telkinių apsaugos zonos (VI	(214) Kelio servitutas – teisė važiuoti transporto priemonėmis, teisė naudotis

												skyrius, septintasis skirsnis) 171- Magistralinių dujotiekių vietovės klasių teritorijos (III skyrius, septintasis skirsnis)	pėsčiųjų taku, teisė varyti galvijus (tarnaujantis) Plotas 0,06ha.
7.	Z ^S	XII	4/2735-3	-	-	-	-	1,52	-	-	Žemės ūkio – Kiti žemės ūkio paskirties žemės sklypai	126-Miško žemė (VI skyrius, trečiasis skirsnis) 152- Dirvožemio apsauga žemės ūkio paskirties žemės sklypuose (VI skyrius, keturioliktasis skirsnis) 163-Paviršinių vandens telkinių apsaugos zonos (VI skyrius, septintasis skirsnis)	(214) Kelio servitutas – teisė važiuoti transporto priemonėmis, teisė naudotis pėsčiųjų taku, teisė varyti galvijus (tarnaujantis) Plotas 0,13ha.
8.	Z ^S	XII	6/2735-4	-	-	-	-	1,37	-	-	Žemės ūkio – Kiti žemės ūkio paskirties žemės sklypai	101- Elektroninių ryšių tinklų elektroninių ryšių infrastruktūros apsaugos zonos (III skyrius, vienuoliktasis skirsnis) 102-Kelių apsaugos zonos (III skyrius, antrasis skirsnis) 152- Dirvožemio apsauga žemės ūkio paskirties žemės sklypuose (VI skyrius, keturioliktasis skirsnis)	-
9.	A ^S	XII	7/2736	-	-	-	-	2,70	-	-	Žemės ūkio – Kiti žemės ūkio paskirties žemės sklypai	121-Melioruotos žemės ir melioracijos statinių apsaugos zonos (VI skyrius, antrasis skirsnis) 152- Dirvožemio apsauga žemės ūkio paskirties žemės sklypuose (VI skyrius, keturioliktasis skirsnis)	(214) Kelio servitutas – teisė važiuoti transporto priemonėmis, teisė naudotis pėsčiųjų taku, teisė varyti galvijus (tarnaujantis) Plotas 0,10ha. (114) Kelio servitutas – teisė važiuoti transporto priemonėmis, teisė naudotis pėsčiųjų taku, teisė varyti galvijus

													(viešpataujantis)
10.	Teritorija	XII	2/2737	-	-	-	-	0,89	-	-	Žemės ūkio – Kiti žemės ūkio paskirties žemės sklypai	106-Elektros tinklų apsaugos zona (III skyrius, Ketvirtasis skirsnis)	-
11.	Valstybinis parkas	XII	12/2738	-	-	-	-	0,10	-	-	Žemės ūkio – Kiti žemės ūkio paskirties žemės sklypai	152- Dirvožemio apsauga žemės ūkio paskirties žemės sklypuose (VI skyrius, keturioliktasis skirsnis)	-
12.	Arterinis kelias	XII	8/2739	-	-	-	-	0,45	-	-	Žemės ūkio – Kiti žemės ūkio paskirties žemės sklypai	134- Valstybiniai parkai (V skyrius, dvidešimt trečiasis skirsnis) 152- Dirvožemio apsauga žemės ūkio paskirties žemės sklypuose (VI skyrius, keturioliktasis skirsnis)	(214) Kelio servitutas – teisė važiuoti transporto priemonėmis, teisė naudotis pėsčiųjų taku, teisė varyti galvijas (tarnaujantis) Plotas 0,03ha.
13.	Arterinis kelias	XII	10/2740	-	-	-	-	0,20	-	-	Žemės ūkio – Kiti žemės ūkio paskirties žemės sklypai	102- Kelių apsaugos zonos (III skyrius, antrasis skirsnis) 121-Melioruotos žemės ir melioracijos statinių apsaugos zonos (VI skyrius, antrasis skirsnis) 152- Dirvožemio apsauga žemės ūkio paskirties žemės sklypuose (VI skyrius, keturioliktasis skirsnis) 153- Valstybinių parkų ar valstybinių draustinių buferinės apsaugos zonos (V skyrius, dvidešimt ketvirtasis skirsnis)	-
14.	VĮ Valstybinių miškų urėdijos Ignalinos regioninis padalinys	XII	3/2741-1	-	-	-	-	-	8,39	-	Miškų ūkio paskirties, ekosistemų apsaugos miškų sklypai	106-Elektros tinklų apsaugos zona (III skyrius, Ketvirtasis skirsnis) 126-Miško žemė (VI skyrius, trečiasis skirsnis) 132- Gamtiniai ir kompleksiniai draustiniai (V skyrius, aštuntasis skirsnis) 135- Kraštovaizdžio draustiniai (V skyrius, dvidešimt antrasis skirsnis)	-

												163-Paviršinių vandens telkinių apsaugos zonos (VI skyrius, septintasis skirsnis) 164-Paviršinių vandens telkinių pakrantės apsaugos juostos (VI skyrius, aštuntasis skirsnis) -Natūra 2000 teritorija	
15.	VĮ Valstybinių miškų urėdijos Ignalinos regioninis padalinys	XII	3/2741-2	-	-	-	-	-	15,12	-	Miškų ūkio paskirties, ūkinių miškų sklypai, ekosistemų apsaugos miškų sklypai	106-Elektros tinklų apsaugos zona (III skyrius, Ketvirtasis skirsnis) 126-Miško žemė (VI skyrius, trečiasis skirsnis) 132- Gamtiniai ir kompleksiniai draustiniai (V skyrius, aštuntasis skirsnis) 135- Kraštovaizdžio draustiniai (V skyrius, dvidešimt antrasis skirsnis) 163-Paviršinių vandens telkinių apsaugos zonos (VI skyrius, septintasis skirsnis) 164-Paviršinių vandens telkinių pakrantės apsaugos juostos (VI skyrius, aštuntasis skirsnis) -Natūra 2000 teritorija	(214) Kelio servitutas S1,S – teisė važiuoti transporto priemonėmis, teisė naudotis pėsčiųjų taku, teisė varyti galvijus (tarnaujantis) Plotas 0,58ha.
16.	VĮ Valstybinių miškų urėdijos Ignalinos regioninis padalinys	XII	4/2741-3	-	-	-	-	-	23,24	-	Miškų ūkio paskirties, ūkinių miškų sklypai	121-Melioruotos žemės ir melioracijos statinių apsaugos zonos (VI skyrius, antrasis skirsnis) 126-Miško žemė (VI skyrius, trečiasis skirsnis) 132- Gamtiniai ir kompleksiniai draustiniai (V skyrius, aštuntasis skirsnis) 137- Geomorfologiniai draustiniai (V skyrius, dešimtas skirsnis) 153- Valstybinių parkų ar valstybinių draustinių buferinės apsaugos zonos (V skyrius, dvidešimt ketvirtasis skirsnis) 171- Magistralinių dujotiekių vietovės klasių teritorijos (III skyrius, septintasis skirsnis)	(214) Kelio servitutas – teisė važiuoti transporto priemonėmis, teisė naudotis pėsčiųjų taku, teisė varyti galvijus (tarnaujantis) Plotas 0,24ha. (114) Kelio servitutas – teisė važiuoti transporto priemonėmis, teisė naudotis pėsčiųjų taku, teisė varyti galvijus

													(viešpataujantis)
17.	VĮ Valstybinių miškų urėdijos Ignalinos regioninis padalinys	XII	4/2741-4	-	-	-	-	-	7,10	-	Miškų ūkio paskirties, ūkinių miškų sklypai	126-Miško žemė (VI skyrius, trečiasis skirsnis) 130- Pelkės ir šaltinynai (VI skyrius, devintasis skirsnis) 163-Paviršinių vandens telkinių apsaugos zonos (VI skyrius, septintasis skirsnis)	(214) Kelio servitutas – teisė važiuoti transporto priemonėmis, teisė naudotis pėsčiųjų taku, teisė varyti galvijus (tarnaujantis) Plotas 0,17ha.
18.	VĮ Valstybinių miškų urėdijos Ignalinos regioninis padalinys	XII	4/2741-5	-	-	-	-	-	5,06	-	Miškų ūkio paskirties, ūkinių miškų sklypai	126-Miško žemė (VI skyrius, trečiasis skirsnis) 153- Valstybinių parkų ar valstybinių draustinių buferinės apsaugos zonos (V skyrius, dvidešimt ketvirtasis skirsnis)	(114) Kelio servitutas – teisė važiuoti transporto priemonėmis, teisė naudotis pėsčiųjų taku, teisė varyti galvijus (viešpataujantis) (214) Kelio servitutas – teisė važiuoti transporto priemonėmis, teisė naudotis pėsčiųjų taku, teisė varyti galvijus (tarnaujantis) Plotas 0,22ha.
19.	VĮ Valstybinių miškų urėdijos Ignalinos regioninis padalinys	XII	4/2741-6	-	-	-	-	-	0,28	-	Miškų ūkio paskirties, ūkinių miškų sklypai	126-Miško žemė (VI skyrius, trečiasis skirsnis) 153- Valstybinių parkų ar valstybinių draustinių buferinės apsaugos zonos (V skyrius, dvidešimt ketvirtasis skirsnis)	(114) Kelio servitutas – teisė važiuoti transporto priemonėmis, teisė naudotis pėsčiųjų taku, teisė varyti galvijus (viešpataujantis)
20.	VĮ Valstybinių miškų urėdijos Ignalinos regioninis padalinys	XII	4/2741-7	-	-	-	-	-	14,30	-	Miškų ūkio paskirties, ūkinių miškų sklypai	126-Miško žemė (VI skyrius, trečiasis skirsnis) 130- Pelkės ir šaltinynai (VI skyrius, devintasis skirsnis)	(214) Kelio servitutas – teisė važiuoti transporto

	padalinys											153- Valstybinių parkų ar valstybinių draustinių buferinės apsaugos zonos (V skyrius, dvidešimt ketvirtasis skirsnis)	priemonėmis, teisė naudotis pėsčiųjų taku, teisė varyti galvijus (tarnaujantis) Plotas 0,20ha.
21.	VĮ Valstybinių miškų urėdijos Ignalinos regioninis padalinys	XII	4/2741-8	-	-	-	-	-	1,42	-	Miškų ūkio paskirties, ūkinių miškų sklypai	102- Kelių apsaugos zonos (III skyrius, antrasis skirsnis) 126-Miško žemė (VI skyrius, trečiasis skirsnis) 130- Pelkės ir šaltiniai (VI skyrius, devintasis skirsnis)	(214) Kelio servitutas – teisė važiuoti transporto priemonėmis, teisė naudotis pėsčiųjų taku, teisė varyti galvijus (tarnaujantis) Plotas 0,01ha.
22.	VĮ Valstybinių miškų urėdijos Ignalinos regioninis padalinys	XII	4/2741-9	-	-	-	-	-	6,14	-	Miškų ūkio paskirties, ūkinių miškų sklypai	102- Kelių apsaugos zonos (III skyrius, antrasis skirsnis) 106-Elektros tinklų apsaugos zona (III skyrius, Ketvirtasis skirsnis) 126-Miško žemė (VI skyrius, trečiasis skirsnis)	(214) Kelio servitutas – teisė važiuoti transporto priemonėmis, teisė naudotis pėsčiųjų taku, teisė varyti galvijus (tarnaujantis) Plotas 0,20ha.
23.	VĮ Valstybinių miškų urėdijos Ignalinos regioninis padalinys	XII	4/2741-10	-	-	-	-	-	1,00	-	Miškų ūkio paskirties, ūkinių miškų sklypai	106-Elektros tinklų apsaugos zona (III skyrius, Ketvirtasis skirsnis) 126-Miško žemė (VI skyrius, trečiasis skirsnis)	(114) Kelio servitutas – teisė važiuoti transporto priemonėmis, teisė naudotis pėsčiųjų taku, teisė varyti galvijus (viešpataujantis)
24.	VĮ Valstybinių miškų urėdijos Ignalinos regioninis padalinys	XII	6/2741-11	-	-	-	-	-	12,75	-	Miškų ūkio paskirties, ūkinių miškų sklypai	102- Kelių apsaugos zonos (III skyrius, antrasis skirsnis) 106-Elektros tinklų apsaugos zona (III skyrius, Ketvirtasis skirsnis) 107- Magistralinių dujotiekių ir naftotiekių (produktotiekių) apsaugos	-

												zonos (III skyrius, penktasis skirsnis) 126-Miško žemė (VI skyrius, trečiasis skirsnis) 171- Magistralinių dujotiekių vietovės klasių teritorijos (III skyrius, septintasis skirsnis)	
25.	VĮ Valstybinių miškų urėdijos Ignalinos regioninis padalinys	XII	6/2741-12	-	-	-	-	-	0,91	-	Miškų ūkio paskirties, ūkinių miškų sklypai	102-Kelių apsaugos zonos (III skyrius, antrasis skirsnis) 106-Elektros tinklų apsaugos zona (III skyrius, Ketvirtasis skirsnis) 126-Miško žemė (VI skyrius, trečiasis skirsnis)	(114) Kelio servitutas – teisė važiuoti transporto priemonėmis, teisė naudotis pėsčiųjų taku, teisė varyti galvijas (viešpataujantis)
26.	VĮ Valstybinių miškų urėdijos Ignalinos regioninis padalinys	XII	6/2741-13	-	-	-	-	-	8,85	-	Miškų ūkio paskirties, ūkinių miškų sklypai	102-Kelių apsaugos zonos (III skyrius, antrasis skirsnis) 106-Elektros tinklų apsaugos zona (III skyrius, Ketvirtasis skirsnis) 126-Miško žemė (VI skyrius, trečiasis skirsnis)	(214) Kelio servitutas – teisė važiuoti transporto priemonėmis, teisė naudotis pėsčiųjų taku, teisė varyti galvijas (tarnaujantis) Plotas 0,47ha.
27.	VĮ Valstybinių miškų urėdijos Ignalinos regioninis padalinys	XII	6/2741-14	-	-	-	-	-	12,00	-	Miškų ūkio paskirties, ūkinių miškų sklypai	102-Kelių apsaugos zonos (III skyrius, antrasis skirsnis) 106-Elektros tinklų apsaugos zona (III skyrius, Ketvirtasis skirsnis) 107- Magistralinių dujotiekių ir naftotiekių (produktotiekių) apsaugos zonos (III skyrius, penktasis skirsnis) 126-Miško žemė (VI skyrius, trečiasis skirsnis) 171- Magistralinių dujotiekių vietovės klasių teritorijos (III skyrius, septintasis skirsnis)	-
28.	VĮ Valstybinių miškų urėdijos Ignalinos regioninis padalinys	XII	6/2741-15	-	-	-	-	-	3,81	-	Miškų ūkio paskirties, ūkinių miškų sklypai	102-Kelių apsaugos zonos (III skyrius, antrasis skirsnis) 106-Elektros tinklų apsaugos zona (III skyrius, Ketvirtasis skirsnis)	-

	padalinys											skirsnis) 107- Magistralinių dujotiekių ir naftotiekių (produktotiekių) apsaugos zonos (III skyrius, penktasis skirsnis) 126-Miško žemė (VI skyrius, trečiasis skirsnis) 163-Paviršinių vandens telkinių apsaugos zonos (VI skyrius, septintasis skirsnis) 171- Magistralinių dujotiekių vietovės klasių teritorijos (III skyrius, septintasis skirsnis)	
29.	VĮ Valstybinių miškų urėdijos Ignalinos regioninis padalinys	XII	6/2741-16	-	-	-	-	-	13,51	-	Miškų ūkio paskirties, ūkinių miškų sklypai	101- Elektroninių ryšių tinklų elektroninių ryšių infrastruktūros apsaugos zonos (III skyrius, vienuoliktasis skirsnis) 102- Kelių apsaugos zonos (III skyrius, antrasis skirsnis) 107- Magistralinių dujotiekių ir naftotiekių (produktotiekių) apsaugos zonos (III skyrius, penktasis skirsnis) 126-Miško žemė (VI skyrius, trečiasis skirsnis) 171- Magistralinių dujotiekių vietovės klasių teritorijos (III skyrius, septintasis skirsnis)	(214) Kelio servitutas – teisė važiuoti transporto priemonėmis, teisė naudotis pėsčiųjų taku, teisė varyti galvijus (tarnaujantis) Plotas 0,43ha.
30.	VĮ Valstybinių miškų urėdijos Ignalinos regioninis padalinys	XII	6/2741-17	-	-	-	-	-	3,69	-	Miškų ūkio paskirties, ūkinių miškų sklypai	102- Kelių apsaugos zonos (III skyrius, antrasis skirsnis) 106-Elektros tinklų apsaugos zona (III skyrius, Ketvirtasis skirsnis) 107- Magistralinių dujotiekių ir naftotiekių (produktotiekių) apsaugos zonos (III skyrius, penktasis skirsnis) 126-Miško žemė (VI skyrius, trečiasis skirsnis) 171- Magistralinių dujotiekių vietovės klasių teritorijos (III skyrius, septintasis skirsnis)	(214) Kelio servitutas – teisė važiuoti transporto priemonėmis, teisė naudotis pėsčiųjų taku, teisė varyti galvijus (tarnaujantis) Plotas 0,08ha.
31.	VĮ Valstybinių	XII	6/2741-18	-	-	-	-	-	3,76	-	Miškų ūkio	106-Elektros tinklų apsaugos	(214) Kelio

	miškų urėdijos Ignalinos regioninis padalinys											<p>zona (III skyrius, Ketvirtasis skirsnis) 107- Magistralinių dujotiekių ir naftotiekių (produktotiekių) apsaugos zonos (III skyrius, penktasis skirsnis) 126-Miško žemė (VI skyrius, trečiasis skirsnis) 171- Magistralinių dujotiekių vietovės klasių teritorijos (III skyrius, septintasis skirsnis)</p>	<p>servitutas – teisė važiuoti transporto priemonėmis, teisė naudotis pėsčiųjų taku, teisė varyti galvijus (tarnaujantis) Plotas 0,08ha. (114) Kelio servitutas – teisė važiuoti transporto priemonėmis, teisė naudotis pėsčiųjų taku, teisė varyti galvijus (viešpataujantis)</p>
32.	VĮ Valstybinių miškų urėdijos Ignalinos regioninis padalinys	XII	7/2741-19	-	-	-	-	-	34,94	-	<p>Miškų ūkio paskirties, ūkinių miškų sklypai</p>	<p>102- Kelių apsaugos zonos (III skyrius, antrasis skirsnis) 121-Melioruotos žemės ir melioracijos statinių apsaugos zonos (VI skyrius, antrasis skirsnis) 126-Miško žemė (VI skyrius, trečiasis skirsnis) 163-Paviršinių vandens telkinių apsaugos zonos (VI skyrius, septintasis skirsnis)</p>	<p>(214) Kelio servitutas – teisė važiuoti transporto priemonėmis, teisė naudotis pėsčiųjų taku, teisė varyti galvijus (tarnaujantis) Plotas 0,25ha.</p>
33.	VĮ Valstybinių miškų urėdijos Ignalinos regioninis padalinys	XII	7/2741-20	-	-	-	-	-	5,11	-	<p>Miškų ūkio paskirties, apsauginių miškų sklypai</p>	<p>126-Miško žemė (VI skyrius, trečiasis skirsnis) 134- Valstybiniai parkai (V skyrius, dvidešimt trečiasis skirsnis)</p>	<p>(214) Kelio servitutas – teisė važiuoti transporto priemonėmis, teisė naudotis pėsčiųjų taku, teisė varyti galvijus (tarnaujantis) Plotas 0,07ha. (114) Kelio servitutas – teisė važiuoti transporto priemonėmis,</p>

													teisė naudotis pėsčiųjų taku, teisė varyti galvijus (viešpataujantis)
34.	VĮ Valstybinių miškų urėdijos Ignalinos regioninis padalinys	XII	7/2741-21	-	-	-	-	-	7,08	-	Miškų ūkio paskirties, ūkinių miškų sklypai	126-Miško žemė (VI skyrius, trečiasis skirsnis)	
35.	VĮ Valstybinių miškų urėdijos Ignalinos regioninis padalinys	XII	7/2741-22	-	-	-	-	-	6,02	-	Miškų ūkio paskirties, ūkinių miškų sklypai	106-Elektros tinklų apsaugos zona (III skyrius, Ketvirtasis skirsnis) 126-Miško žemė (VI skyrius, trečiasis skirsnis)	(214) Kelio servitutas – teisė važiuoti transporto priemonėmis, teisė naudotis pėsčiųjų taku, teisė varyti galvijus (tarnaujantis) Plotas 0,12ha.
36.	VĮ Valstybinių miškų urėdijos Ignalinos regioninis padalinys	XII	7/2741-23	-	-	-	-	-	7,99	-	Miškų ūkio paskirties, ūkinių miškų sklypai	119- Kultūros paveldo objektų ir vietovių teritorijos, jų apsaugos zonos (V skyrius, pirmasis skirsnis) 121-Melioruotos žemės ir melioracijos statinių apsaugos zonos (VI skyrius, antrasis skirsnis) 126-Miško žemė (VI skyrius, trečiasis skirsnis) 163-Paviršinių vandens telkinių apsaugos zonos (VI skyrius, septintasis skirsnis) 171- Magistralinių dujotiekių vietovės klasių teritorijos (III skyrius, septintasis skirsnis)	(214) Kelio servitutas – teisė važiuoti transporto priemonėmis, teisė naudotis pėsčiųjų taku, teisė varyti galvijus (tarnaujantis) Plotas 0,15ha. (114) Kelio servitutas – teisė važiuoti transporto priemonėmis, teisė naudotis pėsčiųjų taku, teisė varyti galvijus (viešpataujantis)
37.	VĮ Valstybinių miškų urėdijos Ignalinos regioninis padalinys	XII	8/2741-24	-	-	-	-	-	7,74	-	Miškų ūkio paskirties, ekosistemų apsaugos miškų sklypai	102-Kelių apsaugos zonos (III skyrius, antrasis skirsnis) 126-Miško žemė (VI skyrius, trečiasis skirsnis) 130- Pelkės ir šaltiniai (VI	(214) Kelio servitutas – teisė važiuoti transporto priemonėmis,

												skyrius, devintasis skirsnis) 131- Natūralios pievos bei ganyklos (VI skyrius, ketvirtasis skirsnis) 132- Gamtiniai ir kompleksiniai draustiniai (V skyrius, aštuntasis skirsnis) 134- Valstybiniai parkai (V skyrius, dvidešimt trečiasis skirsnis) 138- Telmologiniai draustiniai (V skyrius, dvidešimtas skirsnis) -Natūra 2000 teritorija	teisė naudotis pėsčiųjų taku, teisė varyti galvijus (tarnaujantis) Plotas 0,06ha. (114) Kelio servitutas – teisė važiuoti transporto priemonėmis, teisė naudotis pėsčiųjų taku, teisė varyti galvijus (viešpataujantis)
38.	VĮ Valstybinių miškų urėdijos Ignalinos regioninis padalinys	XII	8/2741-25	-	-	-	-	-	2,82	-	Miškų ūkio paskirties, ekosistemų apsaugos miškų sklypai	126-Miško žemė (VI skyrius, trečiasis skirsnis) 130- Pelkės ir šaltynai (VI skyrius, devintasis skirsnis) 132- Gamtiniai ir kompleksiniai draustiniai (V skyrius, aštuntasis skirsnis) 134- Valstybiniai parkai (V skyrius, dvidešimt trečiasis skirsnis) 138- Telmologiniai draustiniai (V skyrius, dvidešimtas skirsnis) -Natūra 2000 teritorija	(114) Kelio servitutas – teisė važiuoti transporto priemonėmis, teisė naudotis pėsčiųjų taku, teisė varyti galvijus (viešpataujantis)
39.	VĮ Valstybinių miškų urėdijos Ignalinos regioninis padalinys	XII	8/2741-26	-	-	-	-	-	18,29	-	Miškų ūkio paskirties, ekosistemų apsaugos miškų sklypai	102-Kelių apsaugos zonos (III skyrius, antrasis skirsnis) 126-Miško žemė (VI skyrius, trečiasis skirsnis) 130- Pelkės ir šaltynai (VI skyrius, devintasis skirsnis) 132- Gamtiniai ir kompleksiniai draustiniai (V skyrius, aštuntasis skirsnis) 134- Valstybiniai parkai (V skyrius, dvidešimt trečiasis skirsnis) 138- Telmologiniai draustiniai (V skyrius, dvidešimtas skirsnis) -Natūra 2000 teritorija	(214) Kelio servitutas – teisė važiuoti transporto priemonėmis, teisė naudotis pėsčiųjų taku, teisė varyti galvijus (tarnaujantis) Plotas 0,21ha.
40.	VĮ Valstybinių	XII	8/2741-27	-	-	-	-	-	7,90	-	Miškų ūkio	121-Melioruotos žemės ir	(114) Kelio

	miškų urėdijos Ignalinos regioninis padalinys										paskirties, ūkinių miškų sklypai	melioracijos statinių apsaugos zonos (VI skyrius, antrasis skirsnis) 126-Miško žemė (VI skyrius, trečiasis skirsnis)	servitutas – teisė važiuoti transporto priemonėmis, teisė naudotis pėsčiųjų taku, teisė varyti galvijas (viešpataujantis) (214) Kelio servitutai – teisė važiuoti transporto priemonėmis, teisė naudotis pėsčiųjų taku, teisė varyti galvijas (tarnaujantis) Plotas 0,39ha.
41.	VĮ Valstybinių miškų urėdijos Ignalinos regioninis padalinys	XII	8/2741-28	-	-	-	-	-	1,96	-	Miškų ūkio paskirties, apsauginių miškų sklypai	106-Elektros tinklų apsaugos zona (III skyrius, Ketvirtasis skirsnis) 121-Melioruotos žemės ir melioracijos statinių apsaugos zonos (VI skyrius, antrasis skirsnis) 126-Miško žemė (VI skyrius, trečiasis skirsnis) 134- Valstybiniai parkai (V skyrius, dvidešimt trečiasis skirsnis)	-
42.	VĮ Valstybinių miškų urėdijos Ignalinos regioninis padalinys	XII	8/2741-29	-	-	-	-	-	4,87	-	Miškų ūkio paskirties, apsauginių miškų sklypai	106-Elektros tinklų apsaugos zona (III skyrius, Ketvirtasis skirsnis) 126-Miško žemė (VI skyrius, trečiasis skirsnis) 130- Pelkės ir šaltinynai (VI skyrius, devintasis skirsnis) 134- Valstybiniai parkai (V skyrius, dvidešimt trečiasis skirsnis) 163-Paviršinių vandens telkinių apsaugos zonos (VI skyrius, septintasis skirsnis) 164-Paviršinių vandens telkinių pakrantės apsaugos	-

												juostos (VI skyrius, aštuntasis skirsnis)	
43.	VĮ Valstybinių miškų urėdijos Ignalinos regioninis padalinys	XII	10/2741-30	-	-	-	-	-	17,06	-	Miškų ūkio paskirties, ekosistemų apsaugos miškų sklypai	126-Miško žemė (VI skyrius, trečiasis skirsnis) 130- Pelkės ir šaltiniai (VI skyrius, devintasis skirsnis) 134- Valstybiniai parkai (V skyrius, dvidešimt trečiasis skirsnis) 163-Paviršinių vandens telkinių apsaugos zonos (VI skyrius, septintasis skirsnis) 164-Paviršinių vandens telkinių pakrantės apsaugos juostos (VI skyrius, aštuntasis skirsnis)	(214) Kelio servitutas – teisė važiuoti transporto priemonėmis, teisė naudotis pėsčiųjų taku, teisė varyti galvijus (tarnaujantis) Plotas 0,69ha. (114) Kelio servitutas – teisė važiuoti transporto priemonėmis, teisė naudotis pėsčiųjų taku, teisė varyti galvijus (viešpataujantis)
44.	VĮ Valstybinių miškų urėdijos Ignalinos regioninis padalinys	XII	10/2741-31	-	-	-	-	-	19,10	-	Miškų ūkio paskirties, ekosistemų apsaugos miškų sklypai	121-Melioruotos žemės ir melioracijos statinių apsaugos zonos (VI skyrius, antrasis skirsnis) 126-Miško žemė (VI skyrius, trečiasis skirsnis) 130- Pelkės ir šaltiniai (VI skyrius, devintasis skirsnis) 134- Valstybiniai parkai (V skyrius, dvidešimt trečiasis skirsnis) 163-Paviršinių vandens telkinių apsaugos zonos (VI skyrius, septintasis skirsnis) 164-Paviršinių vandens telkinių pakrantės apsaugos juostos (VI skyrius, aštuntasis skirsnis)	(214) Kelio servitutas – teisė važiuoti transporto priemonėmis, teisė naudotis pėsčiųjų taku, teisė varyti galvijus (tarnaujantis) Plotas 0,17ha. (114) Kelio servitutas – teisė važiuoti transporto priemonėmis, teisė naudotis pėsčiųjų taku, teisė varyti galvijus (viešpataujantis)
45.	VĮ Valstybinių miškų urėdijos	XII	10/2741-32	-	-	-	-	-	11,22	-	Miškų ūkio paskirties, ekosistemų	126-Miško žemė (VI skyrius, trečiasis skirsnis) 134- Valstybiniai parkai (V	-

	Ignalinos regioninis padalinys										apsaugos miškų sklypai	skyrius, dvidešimt trečiasis skirsnis) 163-Paviršinių vandens telkinių apsaugos zonos (VI skyrius, septintasis skirsnis)	
46.	VĮ Valstybinių miškų urėdijos Ignalinos regioninis padalinys	XII	10/2741-33	-	-	-	-	-	3,66	-	Miškų ūkio paskirties, ekosistemų apsaugos miškų sklypai	126-Miško žemė (VI skyrius, trečiasis skirsnis) 134- Valstybiniai parkai (V skyrius, dvidešimt trečiasis skirsnis)	(114) Kelio servitutas – teisė važiuoti transporto priemonėmis, teisė naudotis pėsčiųjų taku, teisė varyti galvijus (viešpataujantis)
47.	VĮ Valstybinių miškų urėdijos Ignalinos regioninis padalinys	XII	12/2741-34	-	-	-	-	-	5,97	-	Miškų ūkio paskirties, ūkinių miškų sklypai	126-Miško žemė (VI skyrius, trečiasis skirsnis)	(214) Kelio servitutas – teisė važiuoti transporto priemonėmis, teisė naudotis pėsčiųjų taku, teisė varyti galvijus (tarnaujantis) Plotas 0,20ha. (114) Kelio servitutas – teisė važiuoti transporto priemonėmis, teisė naudotis pėsčiųjų taku, teisė varyti galvijus (viešpataujantis)
48.	VĮ Valstybinių miškų urėdijos Ignalinos regioninis padalinys	XII	12/2741-35	-	-	-	-	-	9,60	-	Miškų ūkio paskirties, ūkinių miškų sklypai	106-Elektros tinklų apsaugos zona (III skyrius, Ketvirtasis skirsnis) 126-Miško žemė (VI skyrius, trečiasis skirsnis) 163-Paviršinių vandens telkinių apsaugos zonos (VI skyrius, septintasis skirsnis) 164-Paviršinių vandens telkinių pakrantės apsaugos juostos (VI skyrius,	(214) Kelio servitutas – teisė važiuoti transporto priemonėmis, teisė naudotis pėsčiųjų taku, teisė varyti galvijus (tarnaujantis) Plotas 0,38ha.

												aštuntasis skirsnis)	
49.	VĮ Valstybinių miškų urėdijos Ignalinos regioninis padalinys	XII	12/2741-36	-	-	-	-	-	0,62	-	Miškų ūkio paskirties, ūkinių miškų sklypai	126-Miško žemė (VI skyrius, trečiasis skirsnis)	-
50.	VĮ Valstybinių miškų urėdijos Ignalinos regioninis padalinys	XII	12/2741-37	-	-	-	-	-	4,68	-	Miškų ūkio paskirties, ūkinių miškų sklypai	126-Miško žemė (VI skyrius, trečiasis skirsnis)	(214) Kelio servitutas – teisė važiuoti transporto priemonėmis, teisė naudotis pėsčiųjų taku, teisė varyti galvijus (tarnaujantis) Plotas 0,10ha.
51.	VĮ Valstybinių miškų urėdijos Ignalinos regioninis padalinys	XII	12/2741-38	-	-	-	-	-	3,76	-	Miškų ūkio paskirties, ūkinių miškų sklypai	121-Melioruotos žemės ir melioracijos statinių apsaugos zonos (VI skyrius, antrasis skirsnis) 126-Miško žemė (VI skyrius, trečiasis skirsnis) 171- Magistralinių dujotiekių vietovės klasių teritorijos (III skyrius, septintasis skirsnis)	(214) Kelio servitutas – teisė važiuoti transporto priemonėmis, teisė naudotis pėsčiųjų taku, teisė varyti galvijus (tarnaujantis) Plotas 0,22ha. (114) Kelio servitutas – teisė važiuoti transporto priemonėmis, teisė naudotis pėsčiųjų taku, teisė varyti galvijus (viešpataujantis)
52.	VĮ Valstybinių miškų urėdijos Ignalinos regioninis padalinys	XII	12/2741-39	-	-	-	-	-	1,72	-	Miškų ūkio paskirties, ūkinių miškų sklypai	126-Miško žemė (VI skyrius, trečiasis skirsnis) 130- Pelkės ir šaltinynai (VI skyrius, devintasis skirsnis)	(214) Kelio servitutas – teisė važiuoti transporto priemonėmis, teisė naudotis pėsčiųjų taku, teisė varyti galvijus

													(tarnaujantis) Plotas 0,05ha. (114) Kelio servitutas – teisė važiuoti transporto priemonėmis, teisė naudotis pėsčiųjų taku, teisė varyti galvijus (viešpataujantis)
53.	VĮ Valstybinių miškų urėdijos Ignalinos regioninis padalinys	XII	12/2741-40	-	-	-	-	-	8,86	-	Miškų ūkio paskirties, ūkinių miškų sklypai	102-Kelių apsaugos zonos (III skyrius, antrasis skirsnis) 107- Magistralinių dujotiekių ir naftotiekių (produktotiekių) apsaugos zonos (III skyrius, penktasis skirsnis) 126-Miško žemė (VI skyrius, trečiasis skirsnis) 163-Paviršinių vandens telkinių apsaugos zonos (VI skyrius, septintasis skirsnis) 164-Paviršinių vandens telkinių pakrantės apsaugos juostos (VI skyrius, aštuntasis skirsnis) 171- Magistralinių dujotiekių vietovės klasių teritorijos (III skyrius, septintasis skirsnis)	(214) Kelio servitutas – teisė važiuoti transporto priemonėmis, teisė naudotis pėsčiųjų taku, teisė varyti galvijus (tarnaujantis) Plotas 0,11ha.
54.	VĮ Valstybinių miškų urėdijos Ignalinos regioninis padalinys	XII	12/2741-41	-	-	-	-	-	3,29	-	Miškų ūkio paskirties, ūkinių miškų sklypai	107- Magistralinių dujotiekių ir naftotiekių (produktotiekių) apsaugos zonos (III skyrius, penktasis skirsnis) 126-Miško žemė (VI skyrius, trečiasis skirsnis) 171- Magistralinių dujotiekių vietovės klasių teritorijos (III skyrius, septintasis skirsnis)	(214) Kelio servitutas – teisė važiuoti transporto priemonėmis, teisė naudotis pėsčiųjų taku, teisė varyti galvijus (tarnaujantis) Plotas 0,09ha.
55.	VĮ Valstybinių miškų urėdijos Ignalinos regioninis	XII	12/2741-42	-	-	-	-	-	4,98	-	Miškų ūkio paskirties, ūkinių miškų sklypai	126-Miško žemė (VI skyrius, trečiasis skirsnis)	(214) Kelio servitutas – teisė važiuoti transporto priemonėmis,

	padalinys												teisė naudotis pėsčiųjų taku, teisė varyti galvijus (tarnaujantis) Plotas 0,10ha. (114) Kelio servitutas – teisė važiuoti transporto priemonėmis, teisė naudotis pėsčiųjų taku, teisė varyti galvijus (viešpataujantis)
56.	VĮ Valstybinių miškų urėdijos Ignalinos regioninis padalinys	XII	4/2741-43	-	-	-	-	-	3,10	-	Miškų ūkio paskirties, ūkinių miškų sklypai	106-Elektros tinklų apsaugos zona (III skyrius, Ketvirtasis skirsnis) 126-Miško žemė (VI skyrius, trečiasis skirsnis) 130- Pelkės ir šaltynai (VI skyrius, devintasis skirsnis) 132- Gamtiniai ir kompleksiniai draustiniai (V skyrius, aštuntasis skirsnis) 134-Valstybiniai parkai (V skyrius, dvidešimt trečiasis skirsnis) 137- Geomorfologiniai draustiniai (V skyrius, dešimtas skirsnis)	(214) Kelio servitutas – teisė važiuoti transporto priemonėmis, teisė naudotis pėsčiųjų taku, teisė varyti galvijus (tarnaujantis) Plotas 0,06ha. (114) Kelio servitutas – teisė važiuoti transporto priemonėmis, teisė naudotis pėsčiųjų taku, teisė varyti galvijus (viešpataujantis)
57.	VĮ Valstybinių miškų urėdijos Ignalinos regioninis padalinys	XII	2/2741-44	-	-	-	-	-	5,35	-	Miškų ūkio paskirties, ūkinių miškų sklypai	126-Miško žemė (VI skyrius, trečiasis skirsnis)	(214) Kelio servitutas – teisė važiuoti transporto priemonėmis, teisė naudotis pėsčiųjų taku, teisė varyti galvijus (tarnaujantis)

													Plotas 0,03ha. (214) Kelio servitutas – teisė važiuoti transporto priemonėmis, teisė naudotis pėsčiųjų taku, teisė varyti galvijus (tarnaujantis) Plotas 0,24ha. (114) Kelio servitutas – teisė važiuoti transporto priemonėmis, teisė naudotis pėsčiųjų taku, teisė varyti galvijus (viešpataujantis)
58.	VĮ Valstybinių miškų urėdijos Ignalinos regioninis padalinys	XII	2/2741-45	-	-	-	-	-	2,07	-	Miškų ūkio paskirties, ūkinių miškų sklypai	126-Miško žemė (VI skyrius, trečiasis skirsnis)	
59.	VĮ Valstybinių miškų urėdijos Ignalinos regioninis padalinys	XII	2/2741-46	-	-	-	-	-	0,83	-	Miškų ūkio paskirties, ūkinių miškų sklypai	126-Miško žemė (VI skyrius, trečiasis skirsnis) 130- Pelkės ir šaltiniai (VI skyrius, devintasis skirsnis) 163-Paviršinių vandens telkinių apsaugos zonos (VI skyrius, septintasis skirsnis) 164-Paviršinių vandens telkinių pakrantės apsaugos juostos (VI skyrius, aštuntasis skirsnis)	(114) Kelio servitutas – teisė važiuoti transporto priemonėmis, teisė naudotis pėsčiųjų taku, teisė varyti galvijus (viešpataujantis)
60.	VĮ Valstybinių miškų urėdijos Ignalinos regioninis padalinys	XII	2/2741-47	-	-	-	-	-	13,29	-	Miškų ūkio paskirties, ūkinių miškų sklypai, apsauginių miškų sklypai	102-Kelių apsaugos zonos (III skyrius, antrasis skirsnis) 126-Miško žemė (VI skyrius, trečiasis skirsnis) 130- Pelkės ir šaltiniai (VI skyrius, devintasis skirsnis) 163-Paviršinių vandens telkinių apsaugos zonos (VI skyrius, septintasis skirsnis) 164-Paviršinių vandens telkinių pakrantės apsaugos juostos (VI skyrius, aštuntasis skirsnis)	(214) Kelio servitutas – teisė važiuoti transporto priemonėmis, teisė naudotis pėsčiųjų taku, teisė varyti galvijus (tarnaujantis) Plotas 0,65ha.

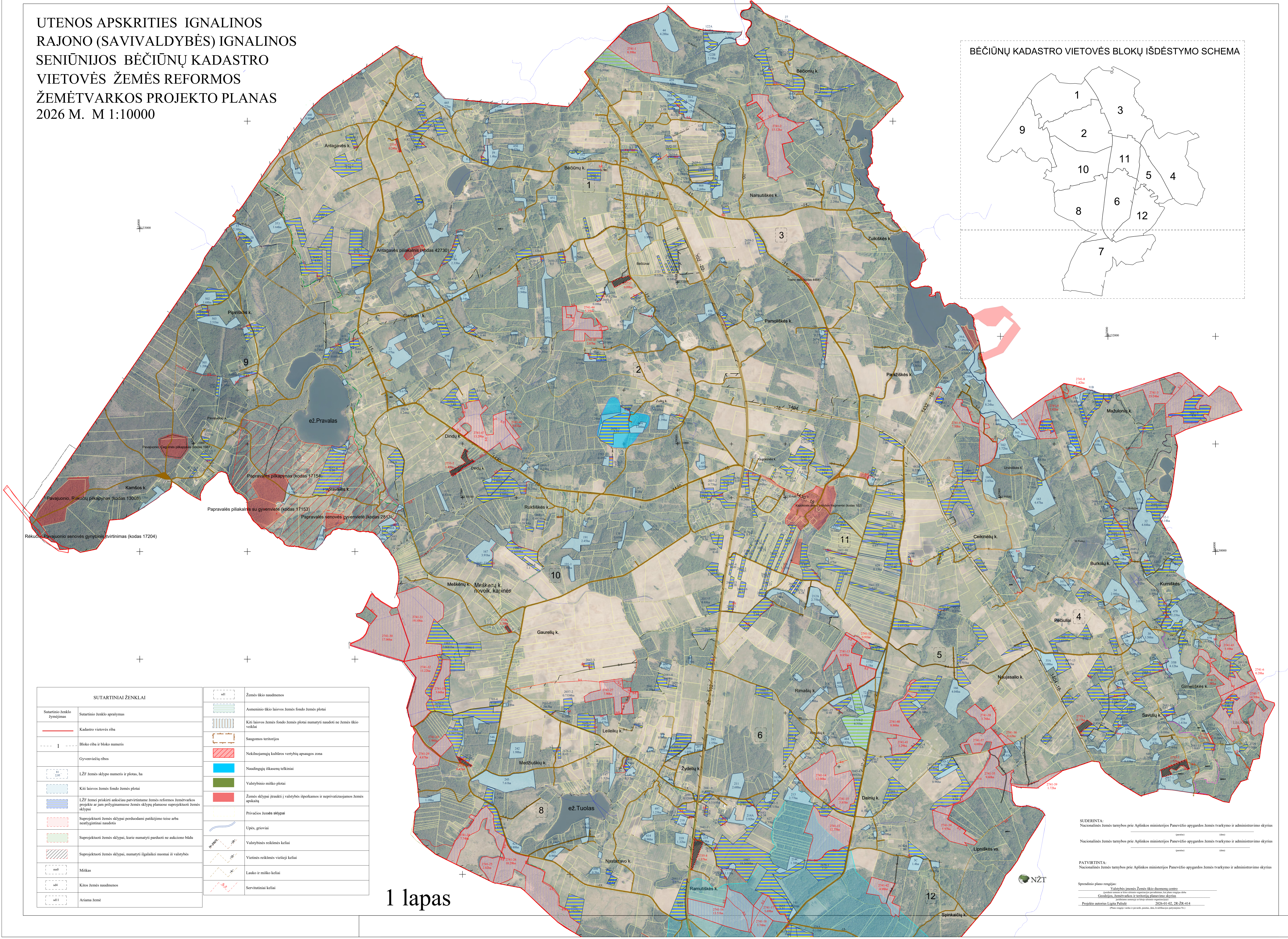
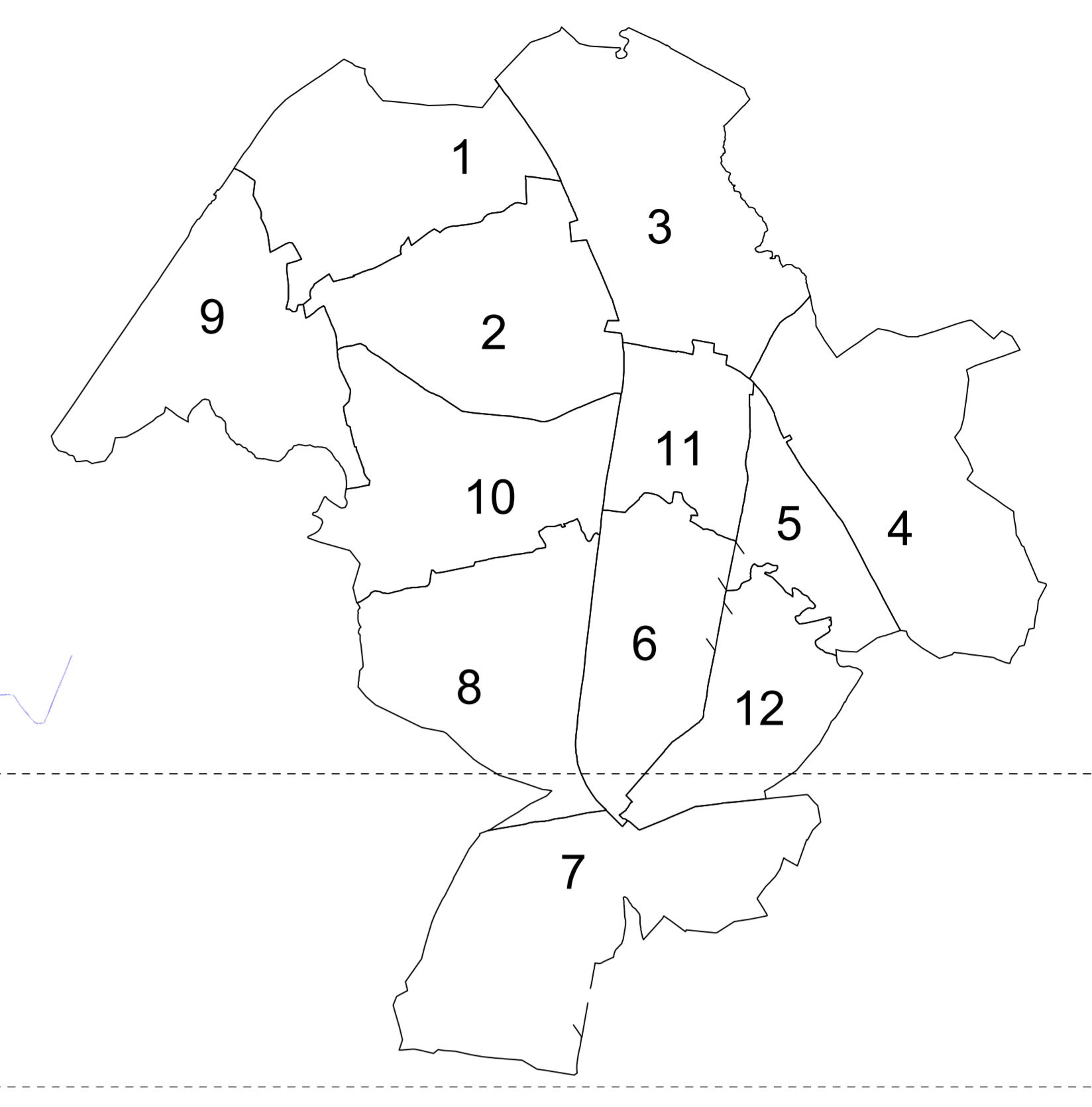
PATVIRTINTA
 Nacionalinės žemės tarnybos
 prie Aplinkos ministerijos
 Panevėžio apygardos žemės tvarkymo
 ir administravimo skyrius
 2026 m. d.
 įsakymu
 Nr.

ASMENŲ, KURIE BĖČIŪNŲ KADASTRO VIETOVĖJE PASIRINKO LAISVOS ŽEMĖS FONDO ŽEMEI PRISKIRTUS ANKSČIAU PATVIRTINTAME ŽEMĖS REFORMOS ŽEMĖTVARKOS PROJEKTE AR ŽEMĖS SKLYPŲ PLANUOSE, KURIE PRILYGINAMI ŽEMĖS REFORMOS ŽEMĖTVARKOS PROJEKTUI, SUPROJEKTUOTUS ŽEMĖS SKLYPUS, SĄRAŠAS

Eil. Nr.	Fizinio asmens vardas, pavardė; juridinio asmens ar kitos užsienio organizacijos pavadinimas	Eiliškumo grupė	Projekto ar projektui prilyginamo plano patvirtinimo data ir numeris	Žemės sklypo numeris plane	Plotas, ha							Žemės sklypo naudojimo paskirtis ir naudojimo būdas (-ai)	Specialiosios žemės ir miško naudojimo sąlygos	Servitutai ir jų plotai
					Isigyta nuosavybė				nuomojamas	patikėjimo teise valdyti	perduodamas neatskirtinai			
					grąžinamas	perduodamas neatlygintinai nuosavybėn	suteikiamas neatlygintinai nuosavybėn	parduodamas						
1	2	3	4	5	6	7	8	9	10	11	12	13	14	15
1.	V K	XII	2018-05-18 Nr.39VĮ-581- (14.39.2.)	4/2057- 13	-	-	-	-	1,85	-	-	Žemės ūkio – Kiti žemės ūkio paskirties žemės sklypai	121-Melioruotos žemės ir melioracijos statinių apsaugos zonos (VI skyrius, antrasis skirsnis) 152-Dirvožemio apsauga žemės ūkio paskirties žemės sklypuose (VI skyrius, keturioliktasis skirsnis)	-
2.	A Š	XII	2023-12-11 Nr.39VĮ-897- (14.39.2.)	11/2680 -7	-	-	-	-	1,49	-	-	Žemės ūkio – Kiti žemės ūkio paskirties žemės sklypai	121-Melioruotos žemės ir melioracijos statinių apsaugos zonos (VI skyrius, antrasis skirsnis) 152-Dirvožemio apsauga žemės ūkio paskirties žemės sklypuose (VI skyrius, keturioliktasis skirsnis)	-

UTENOS APSKRITIES IGNALINOS
 RAJONO (SAVIVALDYBĖS) IGNALINOS
 SENIŪNIJOS BĖČIŪNŲ KADASTRO
 VIETOVĖS ŽEMĖS REFORMOS
 ŽEMĖTVARKOS PROJEKTO PLANAS
 2026 M. M 1:10000

BĖČIŪNŲ KADASTRO VIETOVĖS BLOKŲ IŠDĖSTYMO SCHEMA



SUTARTINIAI ŽENKLAI	
Sutarinio ženklo žymėjimas	Sutarinio ženklo aprašymas
	Kadastro vietovės riba
	Bloko riba ir bloko numeris
	Gyvenviečių ribos
	LZF žemės sklypo numeris ir plotas, ha
	Kiti laisvos žemės fondo žemės plotai
	LZF žemei priskirti anksčiau patvirtintame žemės reformos žemėtvarkos projekte ar jam prilyginamose žemės sklypų planuose suprojektuoti žemės sklypai
	Suprojektuoti žemės sklypai perduodami patikėjimo teise arba neaplyginamai naudoti
	Suprojektuoti žemės sklypai, kurie numatyti perduoti ne aukciono būdu
	Suprojektuoti žemės sklypai, numatyti ligalaidai moami iš valstybės
	Malkas
	Kitos žemės naudmenos
	Ariama žemė
	Žemės ūkio naudmenos
	Asmeninio ūkio laisvos žemės fondo žemės plotai
	Kiti laisvos žemės fondo žemės plotai numatyti naudoti ne žemės ūkio veiklai
	Saugomos teritorijos
	Nekilnojamoji kultūros vertybių apsaugos zona
	Naudingųjų iškasenų telkiniai
	Valstybinio miško plotai
	Žemės sklypai (praktiškai) valstybės išperkamos ir neprivatinuojamos žemės apkaifai
	Privacios žemės sklypai
	Upės, grioviai
	Valstybinės reikšmės keliai
	Vietinės reikšmės viešieji keliai
	Lauko ir miško keliai
	Servitutiniai keliai

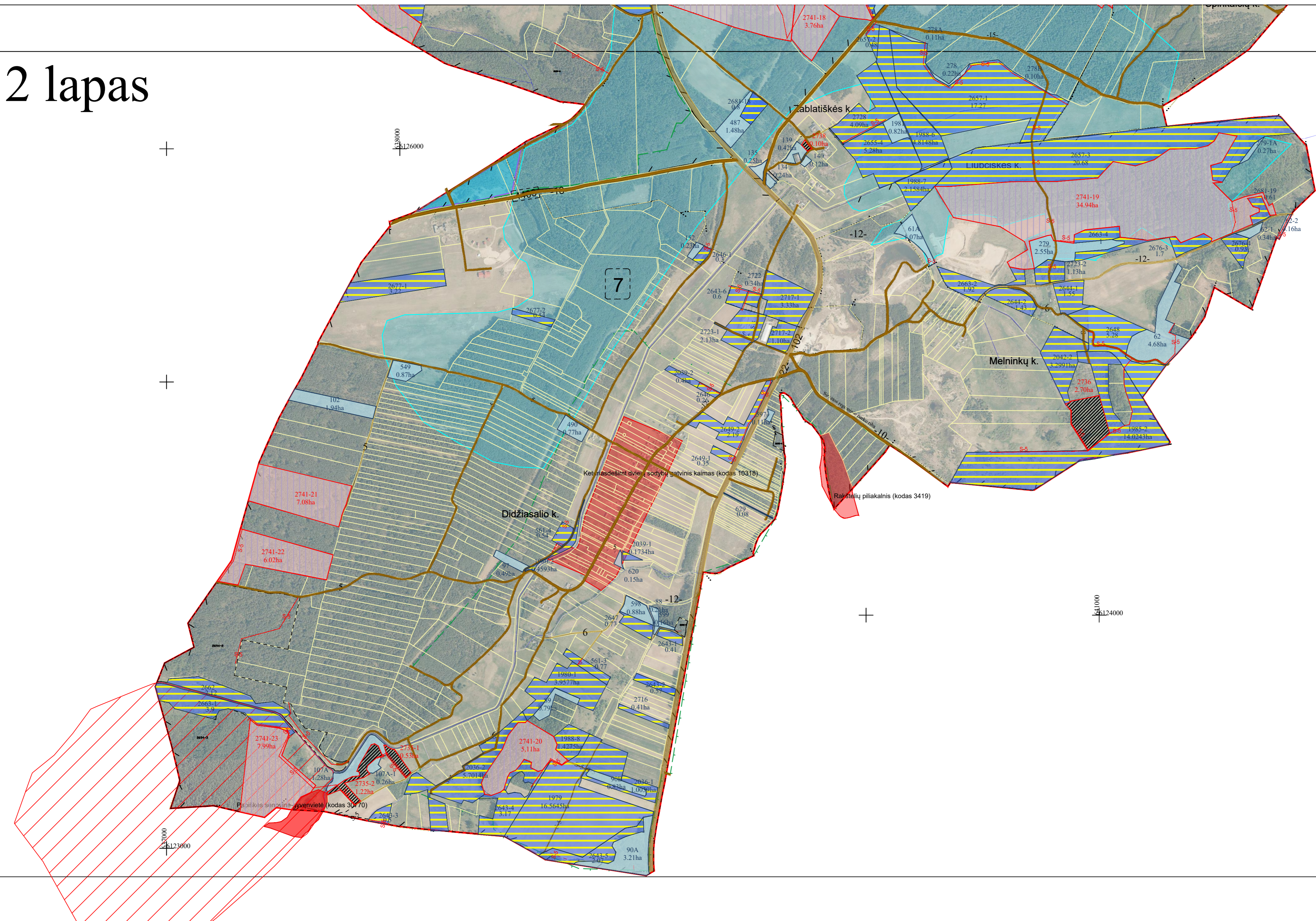
SUDERINTA:
 Nacionalinės žemės tarnybos prie Aplinkos ministerijos Panevėžio apygardos žemės tvarkymo ir administravimo skyrius

Nacionalinės žemės tarnybos prie Aplinkos ministerijos Panevėžio apygardos žemės tvarkymo ir administravimo skyrius

PATVIRTINTA:
 Nacionalinės žemės tarnybos prie Aplinkos ministerijos Panevėžio apygardos žemės tvarkymo ir administravimo skyrius

Sprendimo plano rengėjas: Valstybinis projektų žemės ūkio duomenų centras
 Geografinės žemės tvarkymo ir administravimo skyrius
 Projekto autorius: Ligitis Paulius
 2026-01-02, 2R-ZR-14

UTENOS APSKRITIES IGNALINOS
RAJONO (SAVIVALDYBĒS) IGNALINOS
SENIŪNIJOS BĒČIŪŅŪ KADASTRO
VIETOVĒS ŽEMĒS REFORMOS
ŽEMĒTVARKOS PROJEKTO PLANAS
2026 M. M 1:10000



DETALŪS METADUOMENYS

Dokumento sudarytojas (-ai)	Nacionalinė žemės tarnyba prie Aplinkos ministerijos 188704927, Kalvarijų g. 147, LT-08352 Vilnius
Dokumento pavadinimas (antraštė)	ISAKYMAS DĖL UTENOS APSKRITIES IGNALINOS RAJONO (SAVIVALDYBĖS) IGNALINOS SENIŪNIJOS BĖČIŪNŲ KADASTRO VIETOVĖS ŽEMĖS REFORMOS ŽEMĖTVARKOS PROJEKTO PATVIRTINIMO
Dokumento registracijos data ir numeris	2026-05-14 Nr. 6RKJ-531
Dokumento gavimo data ir dokumento gavimo registracijos numeris	–
Dokumento specifikacijos identifikavimo žymuo	ADOC-V1.0
Parašo paskirtis	Pasirašymas
Parašą sukūrusio asmens vardas, pavardė ir pareigos	Dainius Petrauskas, Skyriaus vedėjas, Panevėžio apygardos žemės tvarkymo ir administravimo skyrius
Sertifikatas išduotas	DAINIUS PETRAUSKAS, Nacionalinė žemės tarnyba prie Aplinkos ministerijos LT
Parašo sukūrimo data ir laikas	2026-05-14 11:12:23 (GMT+03:00)
Parašo formatas	XAdES-T
Laiko žymoje nurodytas laikas	2026-05-14 11:12:32 (GMT+03:00)
Informacija apie sertifikavimo paslaugų teikėją	ADIC CA ECC, Asmens dokumentu israsymo centras prie LR VRM LT
Sertifikato galiojimo laikas	2024-06-19 12:08:51 – 2028-06-18 12:08:51
Informacija apie būdus, naudotus metaduomenų vientisumui užtikrinti	"Registravimas" paskirties metaduomenų vientisumas užtikrintas naudojant "RCSC IssuingCA-2, VI Registru Centras - i.k. 124110246 LT" išduotą sertifikatą "DBSIS, Informatikos ir ryšių departamentas prie Lietuvos Respublikos vidaus reikalų ministerijos, į.k.188774822 LT", sertifikatas galioja nuo 2025-05-16 11:31:08 iki 2028-05-15 11:31:08
Pagrindinio dokumento priedų skaičius	4
Pagrindinio dokumento pridedamų dokumentų skaičius	–
Priedamo dokumento sudarytojas (-ai)	–
Priedamo dokumento pavadinimas (antraštė)	–
Priedamo dokumento registracijos data ir numeris	–
Programinės įrangos, kuria naudojantis sudarytas elektroninis dokumentas, pavadinimas	DBSIS, versija 3.5.90.4
Informacija apie elektroninio dokumento ir elektroninio (-ių) parašo (-ų) tikrinimą (tikrinimo data)	Atitinka specifikacijos keliamus reikalavimus. Visi dokumente esantys elektroniniai parašai galioja (2026-05-14 13:53:45)
Paieškos nuoroda	–
Papildomi metaduomenys	Nuorašą suformavo 2026-05-14 13:53:46 DBSIS