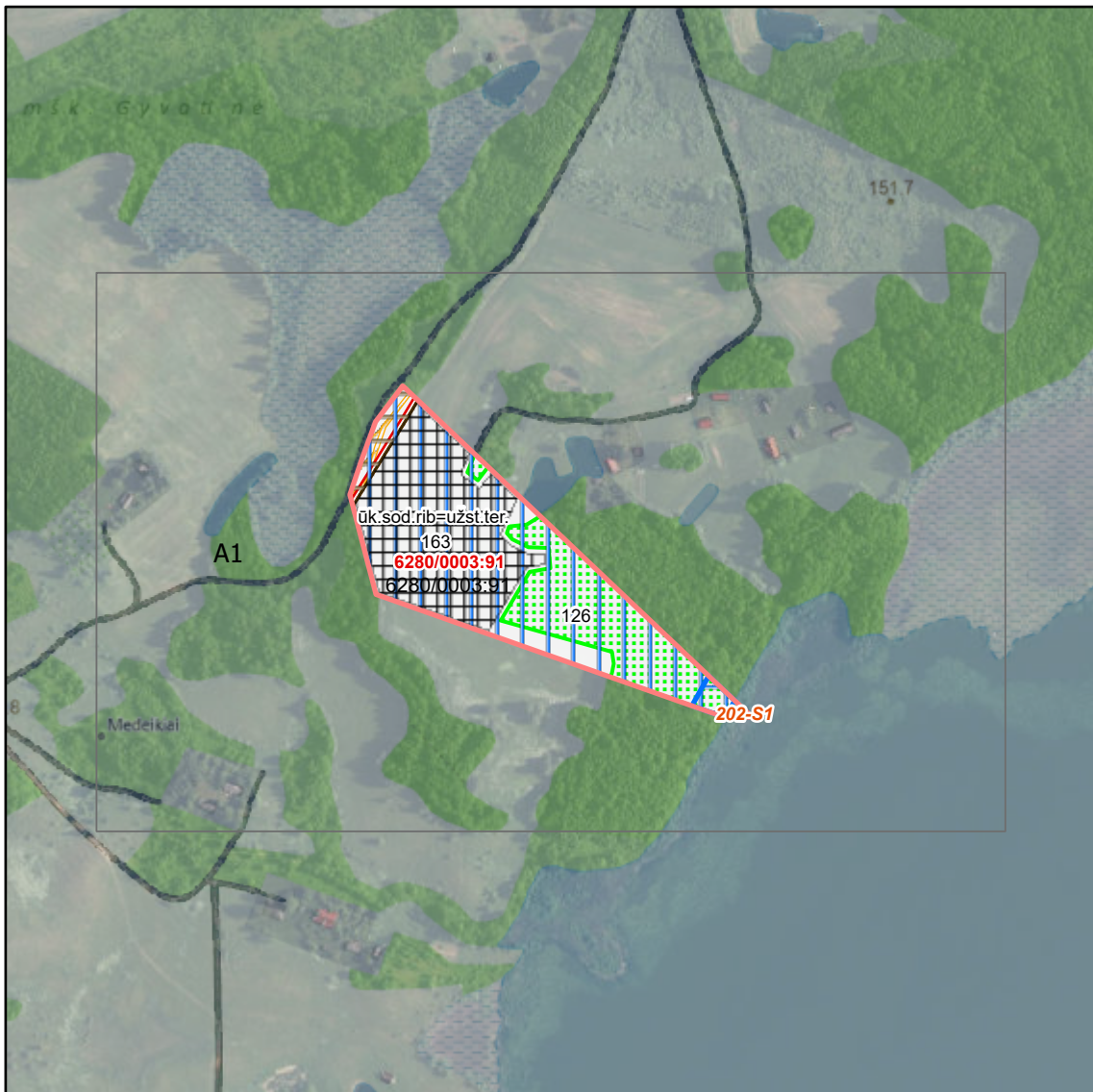


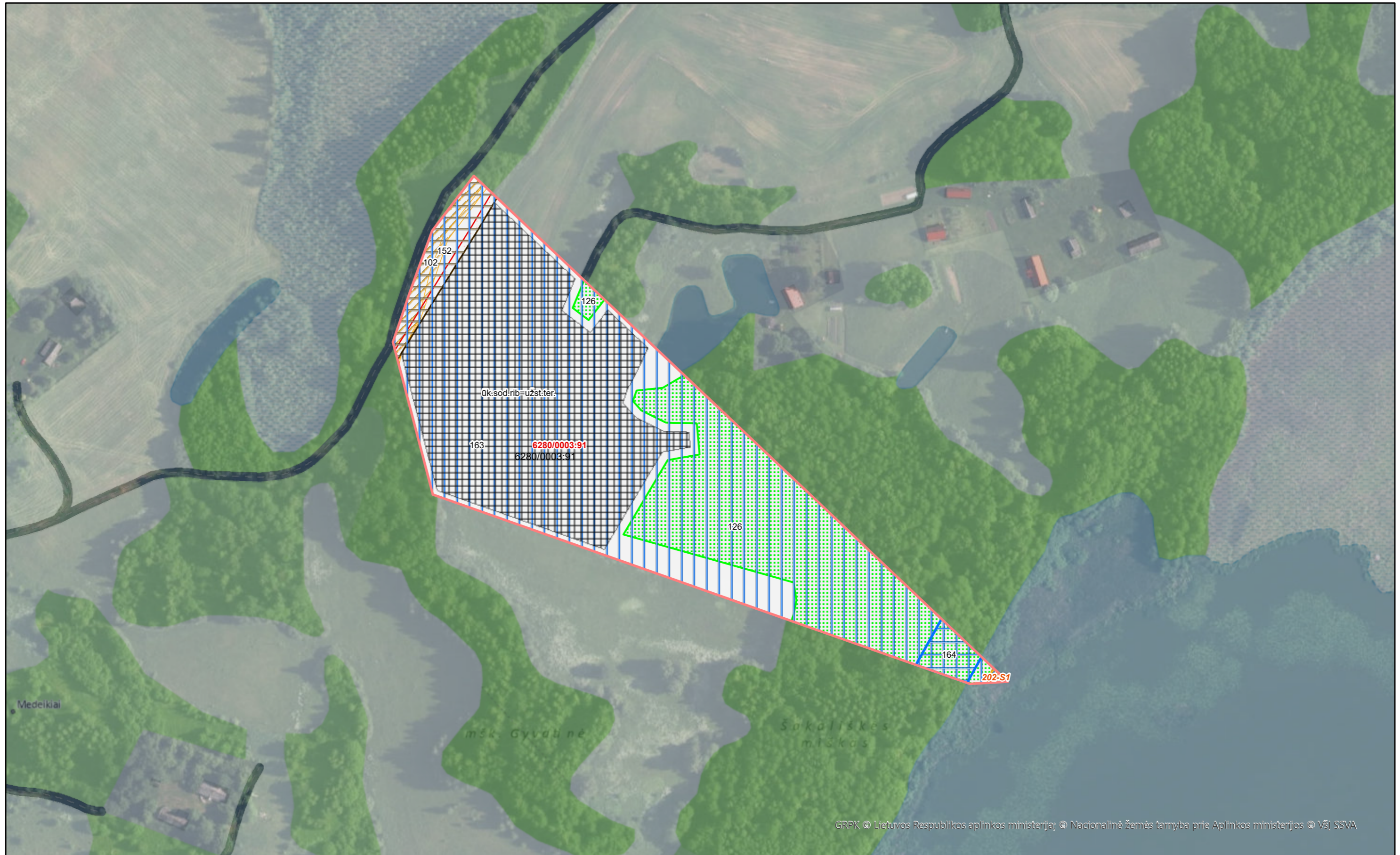
**Žemės ūkio paskirties žemės sklypo (kadastro Nr. 6280/0003:91), esančio Molėtų rajono savivaldybėje, Joniškio seniūnijoje, Medeikių kaime, kaimo plėtros žemėtvarkos projektas Nr. S-VT-62-24-1200**

Brėžinys suformuotas automatiškai TPDRIS sistemoje: 2026-04-27 11:16  
Dokumento identifikatorius: 53070058

Planuojama teritorija: 3,4812 ha  
Planavimo rūšis: Specialusis, Kaimo plėtros žemėtvarkos projektas

Situacijos schema, lapų išdėstymas






Eil. Nr.	Objekto tipas	Numeris TPD	Vieta, dydis	Atributinė informacija
6	szns	102	Plotas: 0,0813ha	NR=102   BUSENA=P   UNIK_NR=   PLOTAS=   TER_KODAS=102   DOKUMENT=   DOK_NR=   DOK_DATA=   INST_KODAS=   DOK_URL=   KVALIFIKAC=   RENG_KODAS=681.0   VEIK_KODAS=   MET_TIPAS=k   MASTELIS=   TIKSL=813.0   OB_GLOBID=   OB_DATA=   PAVADINIM=   VIÉS_INTER=1   GKODAS=az01   APZ_TIPAS=   GRUPE=   AZ_PLOTIS=   EL_ITAMP=   TALPA=   SLEGIS=   RŪSIS=   INFO=   ILTU_KODAS=   VARDAS=   PAVARDE=   GIM_DATA=   JUR_PAV=   JUR_KODAS=   VALSTYBE=   SL=s_zm_szns
8	szns	102	Plotas: 0,1063ha	NR=102   BUSENA=P   UNIK_NR=   PLOTAS=   TER_KODAS=102   DOKUMENT=   DOK_NR=   DOK_DATA=   INST_KODAS=   DOK_URL=   KVALIFIKAC=   RENG_KODAS=681.0   VEIK_KODAS=   MET_TIPAS=k   MASTELIS=   TIKSL=1063.0   OB_GLOBID=   OB_DATA=   PAVADINIM=   VIÉS_INTER=2   GKODAS=az01   APZ_TIPAS=   GRUPE=   AZ_PLOTIS=   EL_ITAMP=   TALPA=   SLEGIS=   RŪSIS=   INFO=   ILTU_KODAS=   VARDAS=   PAVARDE=   GIM_DATA=   JUR_PAV=   JUR_KODAS=   VALSTYBE=   SL=s_zm_szns
12	szns	106	Plotas: 0,0421ha	NR=106   BUSENA=P   UNIK_NR=   PLOTAS=   TER_KODAS=106   DOKUMENT=   DOK_NR=   DOK_DATA=   INST_KODAS=   DOK_URL=   KVALIFIKAC=   RENG_KODAS=681.0   VEIK_KODAS=   MET_TIPAS=k   MASTELIS=   TIKSL=421.0   OB_GLOBID=   OB_DATA=   PAVADINIM=   VIÉS_INTER=1   GKODAS=az591   APZ_TIPAS=   GRUPE=   AZ_PLOTIS=   EL_ITAMP=   TALPA=   SLEGIS=   RŪSIS=   INFO=   ILTU_KODAS=   VARDAS=   PAVARDE=   GIM_DATA=   JUR_PAV=   JUR_KODAS=   VALSTYBE=   SL=s_zm_szns
11	szns	126	Plotas: 0,0206ha	NR=126   BUSENA=P   UNIK_NR=   PLOTAS=   TER_KODAS=126   DOKUMENT=   DOK_NR=   DOK_DATA=   INST_KODAS=   DOK_URL=   KVALIFIKAC=   RENG_KODAS=681.0   VEIK_KODAS=   MET_TIPAS=k   MASTELIS=   TIKSL=206.0   OB_GLOBID=   OB_DATA=   PAVADINIM=   VIÉS_INTER=1   GKODAS=az55   APZ_TIPAS=   GRUPE=   AZ_PLOTIS=   EL_ITAMP=   TALPA=   SLEGIS=   RŪSIS=   INFO=   ILTU_KODAS=   VARDAS=   PAVARDE=   GIM_DATA=   JUR_PAV=   JUR_KODAS=   VALSTYBE=   SL=s_zm_szns
13	szns	126	Plotas: 1,15ha	NR=126   BUSENA=P   UNIK_NR=   PLOTAS=   TER_KODAS=126   DOKUMENT=   DOK_NR=   DOK_DATA=   INST_KODAS=   DOK_URL=   KVALIFIKAC=   RENG_KODAS=681.0   VEIK_KODAS=   MET_TIPAS=k   MASTELIS=   TIKSL=11500.0   OB_GLOBID=   OB_DATA=   PAVADINIM=   VIÉS_INTER=1   GKODAS=az55   APZ_TIPAS=   GRUPE=   AZ_PLOTIS=   EL_ITAMP=   TALPA=   SLEGIS=   RŪSIS=   INFO=   ILTU_KODAS=   VARDAS=   PAVARDE=   GIM_DATA=   JUR_PAV=   JUR_KODAS=   VALSTYBE=   SL=s_zm_szns
7	szns	152	Plotas: 0,1694ha	NR=152   BUSENA=P   UNIK_NR=   PLOTAS=   TER_KODAS=152   DOKUMENT=   DOK_NR=   DOK_DATA=   INST_KODAS=   DOK_URL=   KVALIFIKAC=   RENG_KODAS=681.0   VEIK_KODAS=   MET_TIPAS=k   MASTELIS=   TIKSL=1694.0   OB_GLOBID=   OB_DATA=   PAVADINIM=   VIÉS_INTER=1   GKODAS=az74   APZ_TIPAS=   GRUPE=   AZ_PLOTIS=   EL_ITAMP=   TALPA=   SLEGIS=   RŪSIS=   INFO=   ILTU_KODAS=   VARDAS=   PAVARDE=   GIM_DATA=   JUR_PAV=   JUR_KODAS=   VALSTYBE=   SL=s_zm_szns
9	szns	163	Plotas: 3,4812ha	NR=163   BUSENA=P   UNIK_NR=   PLOTAS=   TER_KODAS=163   DOKUMENT=   DOK_NR=   DOK_DATA=   INST_KODAS=   DOK_URL=   KVALIFIKAC=   RENG_KODAS=681.0   VEIK_KODAS=   MET_TIPAS=k   MASTELIS=   TIKSL=34812.0   OB_GLOBID=   OB_DATA=   PAVADINIM=   VIÉS_INTER=1   GKODAS=az29   APZ_TIPAS=   GRUPE=   AZ_PLOTIS=   EL_ITAMP=   TALPA=   SLEGIS=   RŪSIS=   INFO=   ILTU_KODAS=   VARDAS=   PAVARDE=   GIM_DATA=   JUR_PAV=   JUR_KODAS=   VALSTYBE=   SL=s_zm_szns
10	szns	164	Plotas: 0,0692ha	NR=164   BUSENA=P   UNIK_NR=   PLOTAS=   TER_KODAS=164   DOKUMENT=   DOK_NR=   DOK_DATA=   INST_KODAS=   DOK_URL=   KVALIFIKAC=   RENG_KODAS=681.0   VEIK_KODAS=   MET_TIPAS=k   MASTELIS=   TIKSL=692.0   OB_GLOBID=   OB_DATA=   PAVADINIM=   VIÉS_INTER=1   GKODAS=az30   APZ_TIPAS=   GRUPE=   AZ_PLOTIS=   EL_ITAMP=   TALPA=   SLEGIS=   RŪSIS=   INFO=   ILTU_KODAS=   VARDAS=   PAVARDE=   GIM_DATA=   JUR_PAV=   JUR_KODAS=   VALSTYBE=   SL=s_zm_szns

**Priedas. Sprendinių atributinė informacija.**

(Puslapis 2 iš 2)






















<b>Eil. Nr.</b>	<b>Objekto tipas</b>	<b>Numeris TPD</b>	<b>Vieta, dydis</b>	<b>Atributinė informacija</b>
2	zemetv_reglam	6280/0003:91	Plotas: 3,4812ha	NR=6280/0003:91   NAUD_TIP=ZR   PAGR_PASK=Z   NAUD_BUD=Z4   APRASYM=   VAIZD=Z4   SL=s_zm_zemetv_reglam
1	zemetv_riba		Plotas: 3,4812ha	SL=s_zm_zemetv_riba
5	zemetv_servit	202-S1	Plotas: 0,005ha	NR=202-S1   SERV_TIPAS=202   APRASYM=Pėsčiųjų takas   SL=s_zm_zemetv_servit   SKL=6280/0003:91   STATUS=E   PLOTIS=   SKL_T=6280/0003:91   SKL_V=-
4	zemetv_sklyp	6280/0003:91	Plotas: 3,4812ha	NR=6280/0003:91   SL=s_zm_zemetv_sklyp   PAGR_PASK=Z   NAUD_BUD=Z4   STATINIAI=-
3	zemetv_stat_z	ūk.sod.	Plotas: 1,7324ha	NR=ūk.sod.rib=užst.ter.   SL=s_zm_zemetv_stat_z   APRASYM=

# Sutartiniai ženklai

 Planuojama teritorija


















## Objektas (taškinis), kuriam nustatoma nauja arba naikinama SŽNS

TER\_KODAS,BUSENA

-  (105) Branduoliniai objektai
-  (108) Naftos įrenginiai
-  (110) Suskystintų dujų įrenginiai
-  (114) Gamybiniai objektai
-  (117) Geodezinis ženklas
-  (119) Kultūros objektai
-  (122) Vandens stotis
-  (127) Gamtos paveldo objektas
-  (129) Meteorologinis radiolokatorius
-  (150) Komunaliniai objektai
-  (154) Valstybės sienos apsaugos objektas
-  (155) Radiolokatorius
-  (156) Krašto apsaugos objektas
-  (162) Valstybės saugumo departamento saugomas objektas
-  (165) Aerodromai
-  (169) Vadovybės apsaugos tarnybos saugomas objektas
-  Naikinamas SŽNS formuojantis objektas
-  Kiti objektai
-  Tvarkomi viešieji ir rekreacijos objektai (taškai)
-  Projektuojamos kaimo turizmo vietos
-  Projektuojamos kitos priemonės





## Objektas (linijinis), kuriam nustatoma arba naikinama SŽNS

TER\_KODAS,BUSENA

-  (101) Ryšių tinklai
-  (102) Kelias, gatvė
-  (103) Geležinkelis
-  (106) Elektros tinklai
-  (107) Magistralinio dujotiekio tinklai
-  (109) Dujotiekio tinklai
-  (121) Melioracijos statiniai
-  (148) Šilumos tinklai
-  (149) Vandentiekio tinklai
-  (150) Komunaliniai tinklai
-  Naikinamas SŽNS formuojantis objektas
-  Kitos reikšmės
-  Projektuojami nauji ir rekonstruojami melioracijos įrenginiai
-  Naikinami melioracijos įrenginiai
-  Projektuojamos kitos priemonės, žymimos linija
-  Matmenys
-  Į projektą įtraukti Nekilnojamojo turto registre įregistruoti žemės sklypai






## Servitutai















STATUS

-  Esantis servitutas
-  Siūlomi naikinti servitutai
-  Projektuojami servitutai
-  -

## Projektuojami plotai, kuriuose numatoma įveisti mišką / želdinius























ZU\_ZEME

-  Ne žemės ūkio naudmenose
-  Žemės ūkio naudmenose
-  -
-  Statybos zona
-  Ūkininko sodybos ribos

-  Suprojektuotų laukų ribos
-  Biologinei įvairovei ir kraštovaizdžiui saugoti svarbių elementų kontūrai
-  Projektuojami sausinamos žemės plotai
-  Projektuojami drėkinamos žemės plotai
-  Projektuojamos kitos priemonės, žymimos plotu
-  Ūkių žemės valdų centrai
-  Teritorijos zonavimas pagal tinkamumą vykdyti žemės ūkio veiklą ir rekomenduojamas žemės ūkio veiklas
-  Tvarkomi viešieji ir rekreacijos objektai (plotai)
-  Aplinkos apsaugos priemonės
-  Apleistos žemės tvarkymo priemonės
-  Žemės ūkio naudmenų dirvožemio apsaugos ir gerinimo priemonės
-  Esami ir projektuojami (pertvarkomi) keliai
-  Žemės naudmenos
-  Užstatytos teritorijos / žemės sklype esantys statiniai
-  Suprojektuoti žemės sklypai
























## Objektas (plotinis), kuriam nustatoma arba naikinama SŽNS



















































TER\_KODAS,BUSENA

-  Naikinamas SŽNS objektas
-  (101) Viešųjų ryšių infrastruktūros statiniai ir įrenginiai
-  (102) Keliai, susisiekimo komunikacijos
-  (103) Geležinkelis
-  (105) Branduoliniai objektai
-  (106) Elektros įrenginiai (statiniai),
-  (107) Magistralinių dujotiekių ir naftotiekių įrenginiai ir statiniai
-  (108) Naftos įrenginiai ir statiniai
-  (109) Dujotiekių ir naftotiekių įrenginiai ir statiniai
-  (110) Dujų įrenginiai ir statiniai
-  (114) Gamybos objektai
-  (115) Pastatai, kuriuose laikomi ūkiniai gyvūnai
-  (118) Meteorologinė aikštelė
-  (119) Kultūros paveldo objektai
-  (121) Melioracijos įrenginiai
-  (122) Vandens stotis
-  (125) Molėtų observatorija
-  (148) Šilumos tinklų statiniai ir įrenginiai
-  (149) Vandens infrastruktūros statiniai ir įrenginiai
-  (150) Komunaliniai objektai
-  (165) Aerodromai
-  Kitos reikšmės

## SŽNS













TER\_KODAS, BUSENA










-  Ryšių linijų AZ (101)
-  Kelių AZ (102)
-  Geležinkelio AZ (103)
-  Klaipėdos uosto AZ (104)
-  Branduolinių objektų SAZ (105)
-  Elektros linijų AZ (106)
-  Magistralinių dujotiekių AZ (107)
-  Naftos įreng AZ (108)
-  Dujotiekių AZ (109)
-  Suskystintų dujų įreng AZ (110)
-  Biosferos rezervatai (112)
-  Biosferos poligonai (113)
-  Gamybinių objektų SAZ (114)
-  Pastatusoe laikomų ūkinių gyvulių SAZ (115)
-  Pajūrio juosta (116)
-  Geodezinių ženklų AZ (117)
-  Meteorologinių aikštelių AZ (118)
-  Kultūros objektų teritorijų AZ (119)
-  Požeminių H2O vandenviečių AZ (120)
-  Melioracijos sistemos (121)
-  Vandens stočių AZ (122)
-  Žemės gelmių išteklių telkinių AZ (123)
-  Karstinis regionas (124)

-  Molėtų observatorijos AZ (125)
-  Miško žemė (126)
-  Gamtos paveldo objektų teritorijos (127)
-  Vandens telkiniai (128)
-  Meteorologinių radiolokatorių AZ (129)
-  Pelkės ir šaltiniai (130)
-  Natūralios ganyklos (131)
-  Kultūriniai draustiniai (111)
-  Gamtiniai ir kompleksiniai draustiniai (132)
-  Teriologiniai, herpetologiniai, entomologiniai draustiniai (133)
-  Kraštovaizdžio draustiniai (135)
-  Geologiniai draustiniai (136)
-  Geomorfologiniai draustiniai (137)
-  Telmologiniai draustiniai (138)
-  Hidrografiniai draustiniai (139)
-  Pedologiniai draustiniai (140)
-  Botaniniai draustiniai (141)
-  Zoologiniai draustiniai (142)
-  Ornitologiniai draustiniai (143)
-  Ichtologiniai draustiniai (144)
-  Botaniniai-zoologiniai draustiniai (145)
-  Genetiniai draustiniai (160)
-  Talasologiniai draustiniai (161)
-  Valstybiniai parkai (134)
-  Rezervatų AZ (146)
-  Gamtos paminklų AZ (147)
-  Šilumos tinklų AZ (148)
-  Vandentiekio infrastruktūros AZ (149)
-  Komunalinių objektų SAZ (150)
-  Biosferos rezervatų AZ (151)
-  Dirvožemio apsauga (152)
-  Valstybinių parkų AZ (153)
-  Valstybės sienos objektų ir įrenginių AZ (154)
-  Radiolokatorių AZ (155)
-  Krašto apsaugos objektų AZ (156)
-  Kultūriniai rezervatai (157)
-  Gamtiniai rezervatai (158)
-  Žuvininkystės tvenkinių AZ (159)
-  VSD saugomų objektų AZ (162)
-  Vandens telkinių AZ (163)
-  Vandens telkinių AJ (164)
-  Aerodromo AZ (165)
-  Aerodromo triukšmo AZ (166)
-  Juodligės židinių AZ (167)
-  Potvynių teritorijos (168)
-  Vadovybės apsaugos tarnybos objektų AZ (169)
-  Teritorijos su statybos apribojimais (170)
-  Magistralinių dujotiekių teritorijos (171)
-  Naikinamas SŽNS
-  Kitos reikšmės

## Teritorijos naudojimo reglamento zona

### Teritorijos naudojimo tipas

-  Miškai ir miškingos teritorijos
-  Neužstatoma žemės ūkio teritorija
-  Užstatoma žemės ūkio teritorija
-  Rekreacinio naudojimo žemės ūkio teritorija
-  Sodininkų bendrijų teritorija
-  Gyvenamoji teritorija vienbučių ir dvibučių namų statybai
-  Gyvenamoji teritorija
-  Mišri gyvenamoji teritorija
-  Mišri centro teritorija
-  Socialinės infrastruktūros teritorija
-  Specializuotų kompleksų teritorija
-  Paslaugų teritorija

-  Pramonės ir sandėliavimo teritorija
-  Inžinerinė infrastruktūros teritorija
-  Inžinerinės infrastruktūros koridorius
-  Bendro naudojimo erdvių, želdynų teritorija
-  Vandenys
-  Aikštė
-  Vandenvietė
-  Naudingųjų iškasenų teritorija
-  Kitos reikšmės

Brėžinyje naudotų duomenų autorių teisės



Georeferencinio pagrindo kadastras GRPK © Lietuvos Respublikos aplinkos ministerija  
Lietuvos Respublikos teritorijos M 1:10 000 skaitmeninis rastrinis ortofotografinis  
žemėlapis ORT10LT © Nacionalinė žemės tarnyba prie Aplinkos ministerijos