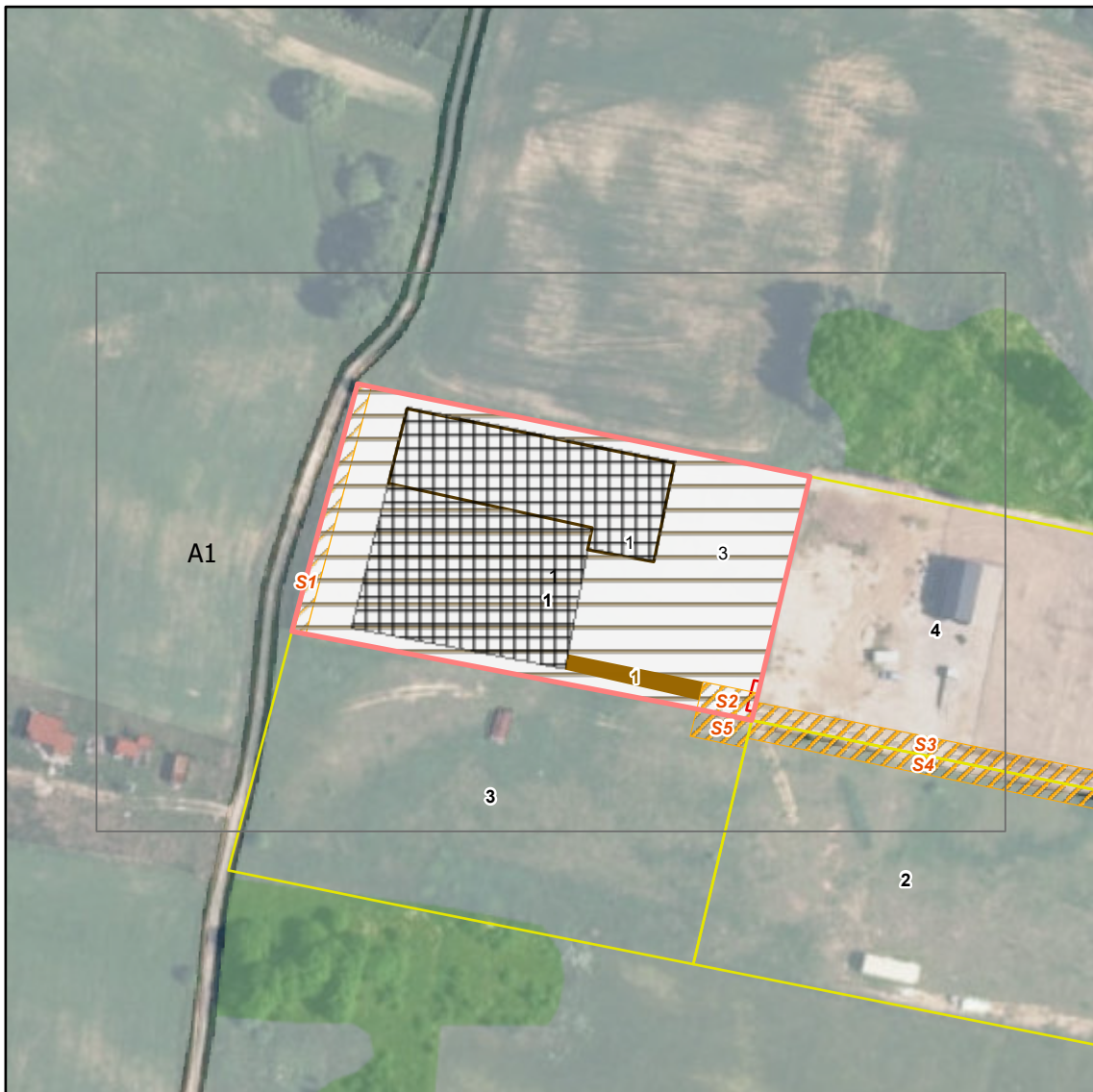


Žemės ūkio paskirties žemės sklypo, kadastro Nr. 4110/0100:799, esančio Vilniaus r. sav., Zujūnų sen., Lapaučiškių k., kaimo plėtros žemėtvarkos projektas Nr. S-VT-41-26-162

Brėžinys suformuotas automatiškai TPDRIS sistemoje: 2026-05-06 09:19
Dokumento identifikatorius: 53553626

Planuojama teritorija: 0,5411 ha
Planavimo rūšis: Specialusis, Kaimo plėtros žemėtvarkos projektas

Situacijos schema, lapų išdėstymas




Priedas. Sprendinių atributinė informacija.

(Puslapis 1 iš 2)

Eil. Nr.	Objekto tipas	Numeris TPD	Vieta, dydis	Atributinė informacija
13	szns	1	Plotas: 0,001ha	NR=1 BUSENA=P UNIK_NR= PLOTAS= TER_KODAS=106 DOKUMENT= DOK_NR= DOK_DATA= INST_KODAS= DOK_URL= KVALIFIKAC= RENG_KODAS=637.0 VEIK_KODAS= MET_TIPAS=k MASTELIS= TIKSL=0.01 OB_GLOBID= OB_DATA= PAVADINIM= VIES_INTER=2 GKODAS=az593 APZ_TIPAS= GRUPE= AZ_PLOTIS= EL_ITAMP= TALPA= SLEGIS= RUSIS= INFO= ILTU_KODAS= VARDAS= PAVARDE= GIM_DATA= JUR_PAV= JUR_KODAS= VALSTYBE= SL=s_zm_szns
12	szns	2	Plotas: 0,0165ha	NR=2 BUSENA=P UNIK_NR= PLOTAS= TER_KODAS=102 DOKUMENT= DOK_NR= DOK_DATA= INST_KODAS= DOK_URL= KVALIFIKAC= RENG_KODAS=637.0 VEIK_KODAS= MET_TIPAS=k MASTELIS= TIKSL=0.01 OB_GLOBID= OB_DATA= PAVADINIM= VIES_INTER=2 GKODAS=az01 APZ_TIPAS= GRUPE= AZ_PLOTIS= EL_ITAMP= TALPA= SLEGIS= RUSIS= INFO= ILTU_KODAS= VARDAS= PAVARDE= GIM_DATA= JUR_PAV= JUR_KODAS= VALSTYBE= SL=s_zm_szns
11	szns	3	Plotas: 0,4349ha	NR=3 BUSENA=P UNIK_NR= PLOTAS= TER_KODAS=152 DOKUMENT= DOK_NR= DOK_DATA= INST_KODAS= DOK_URL= KVALIFIKAC= RENG_KODAS=637.0 VEIK_KODAS= MET_TIPAS=k MASTELIS= TIKSL=0.01 OB_GLOBID= OB_DATA= PAVADINIM= VIES_INTER=2 GKODAS=az74 APZ_TIPAS= GRUPE= AZ_PLOTIS= EL_ITAMP= TALPA= SLEGIS= RUSIS= INFO= ILTU_KODAS= VARDAS= PAVARDE= GIM_DATA= JUR_PAV= JUR_KODAS= VALSTYBE= SL=s_zm_szns
20	zemetv_kel	1	Plotas: 0,0109ha	SL=s_zm_zemetv_kel NR=1 REIKSME=Vietinės reikšmės APRASYM=Privažiuoti iki sodybos
2	zemetv_reglam	1	Plotas: 0,5411ha	NR=1 NAUD_TIP=ZU PAGR_PASK=Z NAUD_BUD=Z4 APRASYM= VAIZD=Z4 SL=s_zm_zemetv_reglam
1	zemetv_riba		Plotas: 0,5411ha	SL=s_zm_zemetv_riba
8	zemetv_servit	S1	Plotas: 0,0008ha	NR=S1 SERV_TIPAS=215;222 APRASYM=Kelio servitutas ir inžinerinių tinklų SL=s_zm_zemetv_servit SKL=1 STATUS=E PLOTIS= SKL_T=1 SKL_V=-
7	zemetv_servit	S2	Plotas: 0,0072ha	NR=S2 SERV_TIPAS=215;222 APRASYM=Kelio servitutas ir inžinerinių tinklų SL=s_zm_zemetv_servit SKL=1 STATUS=E PLOTIS= SKL_T=1 SKL_V=2; 3; 4; 5; 6
6	zemetv_servit	S3	Plotas: 0,0404ha	NR=S3 SERV_TIPAS=218;115 APRASYM=Kelio servitutas ir inžinerinių tinklų SL=s_zm_zemetv_servit SKL=4 STATUS=E PLOTIS= SKL_T=4 SKL_V=1;2;3;5;6
4	zemetv_servit	S4	Plotas: 0,0405ha	NR=S4 SERV_TIPAS=115;218 APRASYM=Kelio servitutas ir inžinerinių tinklų SL=s_zm_zemetv_servit SKL=2 STATUS=E PLOTIS= SKL_T=2 SKL_V=1;3;4;5;6
10	zemetv_servit	S5	Plotas: 0,0073ha	NR=S5 SERV_TIPAS=218;115 APRASYM=Kelio servitutas ir inžinerinių tinklų SL=s_zm_zemetv_servit SKL=3 STATUS=E PLOTIS= SKL_T=3 SKL_V=1;2;4;5;6
9	zemetv_servit	S6	Plotas: 0,0398ha	NR=S6 SERV_TIPAS=115;218 APRASYM=Kelio servitutas ir inžinerinių tinklų SL=s_zm_zemetv_servit SKL=5 STATUS=E PLOTIS= SKL_T=5 SKL_V=1;2;3;4;6
5	zemetv_servit	S7	Plotas: 0,0398ha	NR=S7 SERV_TIPAS=115;218 APRASYM=Kelio servitutas ir inžinerinių tinklų SL=s_zm_zemetv_servit SKL=6 STATUS=E PLOTIS= SKL_T=6 SKL_V=1; 2; 3; 4 ;5
14	zemetv_skl		Plotas: 0,541ha	KADA_ID=4110/0100:0797 PROJ_NR=2 MATA_TIP=1 PLOTAS_J= ADRESAS= NFORMA=P SAVININKAS=F DPROJ= VFORMA= VALDYTOJAI= SL=s_zm_zemetv_skl
15	zemetv_skl		Plotas: 0,5411ha	KADA_ID=4110/0100:0798 PROJ_NR=3 MATA_TIP=1 PLOTAS_J= ADRESAS= NFORMA=P SAVININKAS=F DPROJ= VFORMA= VALDYTOJAI= SL=s_zm_zemetv_skl
16	zemetv_skl		Plotas: 0,5411ha	KADA_ID=4110/0100:799 PROJ_NR=1 MATA_TIP=1 PLOTAS_J= ADRESAS= NFORMA=P SAVININKAS=F DPROJ= VFORMA= VALDYTOJAI= SL=s_zm_zemetv_skl






















Eil. Nr.	Objekto tipas	Numeris TPD	Vieta, dydis	Atributinė informacija
17	zemetv_skl		Plotas: 0,5433ha	KADA_ID=4110/0100:0795 PROJ_NR=5 MATA_TIP=1 PLOTAS_J= ADRESAS= NFORMA=P SAVININKAS=F DPROJ= VFORMA= VALDYTOJAI= SL=s_zm_zemetv_skl
18	zemetv_skl		Plotas: 0,5433ha	KADA_ID=4110/0100:0796 PROJ_NR=4 MATA_TIP=1 PLOTAS_J= ADRESAS= NFORMA=P SAVININKAS=F DPROJ= VFORMA= VALDYTOJAI= SL=s_zm_zemetv_skl
19	zemetv_skl		Plotas: 0,5411ha	KADA_ID=4110/0100:0794 PROJ_NR=6 MATA_TIP=1 PLOTAS_J= ADRESAS= NFORMA=P SAVININKAS=F DPROJ= VFORMA= VALDYTOJAI= SL=s_zm_zemetv_skl
3	zemetv_stat_z	1	Plotas: 0,2502ha	NR=1 SL=s_zm_zemetv_stat_z APRASYM=

Sutartiniai ženklai

 Planuojama teritorija


















Objektas (taškinis), kuriam nustatoma nauja arba naikinama SŽNS

TER_KODAS,BUSENA

-  (105) Branduoliniai objektai
-  (108) Naftos įrenginiai
-  (110) Suskystintų dujų įrenginiai
-  (114) Gamybiniai objektai
-  (117) Geodezinis ženklas
-  (119) Kultūros objektai
-  (122) Vandens stotis
-  (127) Gamtos paveldo objektas
-  (129) Meteorologinis radiolokatorius
-  (150) Komunaliniai objektai
-  (154) Valstybės sienos apsaugos objektas
-  (155) Radiolokatorius
-  (156) Krašto apsaugos objektas
-  (162) Valstybės saugumo departamento saugomas objektas
-  (165) Aerodromai
-  (169) Vadovybės apsaugos tarnybos saugomas objektas
-  Naikinamas SŽNS formuojantis objektas
-  Kiti objektai
-  Tvarkomi viešieji ir rekreacijos objektai (taškai)
-  Projektuojamos kaimo turizmo vietos
-  Projektuojamos kitos priemonės





Objektas (linijinis), kuriam nustatoma arba naikinama SŽNS

TER_KODAS,BUSENA

-  (101) Ryšių tinklai
-  (102) Kelias, gatvė
-  (103) Geležinkelis
-  (106) Elektros tinklai
-  (107) Magistralinio dujotiekio tinklai
-  (109) Dujotiekio tinklai
-  (121) Melioracijos statiniai
-  (148) Šilumos tinklai
-  (149) Vandentiekio tinklai
-  (150) Komunaliniai tinklai
-  Naikinamas SŽNS formuojantis objektas
-  Kitos reikšmės
-  Projektuojami nauji ir rekonstruojami melioracijos įrenginiai
-  Naikinami melioracijos įrenginiai
-  Projektuojamos kitos priemonės, žymimos linija
-  Matmenys
-  Į projektą įtraukti Nekilnojamojo turto registre įregistruoti žemės sklypai






Servitutai















STATUS

-  Esantis servitutas
-  Siūlomi naikinti servitutai
-  Projektuojami servitutai
-  -

Projektuojami plotai, kuriuose numatoma įveisti mišką / želdinius



















ZU_ZEME

-  Ne žemės ūkio naudmenose
-  Žemės ūkio naudmenose
-  -
-  Statybos zona
-  Ūkininko sodybos ribos

-  Suprojektuotų laukų ribos
-  Biologinei įvairovei ir kraštovaizdžiui saugoti svarbių elementų kontūrai
-  Projektuojami sausinamos žemės plotai
-  Projektuojami drėkinamos žemės plotai
-  Projektuojamos kitos priemonės, žymimos plotu
-  Ūkių žemės valdų centrai
-  Teritorijos zonavimas pagal tinkamumą vykdyti žemės ūkio veiklą ir rekomenduojamas žemės ūkio veiklas
-  Tvarkomi viešieji ir rekreacijos objektai (plotai)
-  Aplinkos apsaugos priemonės
-  Apleistos žemės tvarkymo priemonės
-  Žemės ūkio naudmenų dirvožemio apsaugos ir gerinimo priemonės
-  Esami ir projektuojami (pertvarkomi) keliai
-  Žemės naudmenos
-  Užstatytos teritorijos / žemės sklype esantys statiniai
-  Suprojektuoti žemės sklypai
























Objektas (plotinis), kuriam nustatoma arba naikinama SŽNS



















































TER_KODAS,BUSENA

-  Naikinamas SŽNS objektas
-  (101) Viešųjų ryšių infrastruktūros statiniai ir įrenginiai
-  (102) Keliai, susisiekimo komunikacijos
-  (103) Geležinkelis
-  (105) Branduoliniai objektai
-  (106) Elektros įrenginiai (statiniai),
-  (107) Magistralinių dujotiekių ir naftotiekių įrenginiai ir statiniai
-  (108) Naftos įrenginiai ir statiniai
-  (109) Dujotiekių ir naftotiekių įrenginiai ir statiniai
-  (110) Dujų įrenginiai ir statiniai
-  (114) Gamybos objektai
-  (115) Pastatai, kuriuose laikomi ūkiniai gyvūnai
-  (118) Meteorologinė aikštelė
-  (119) Kultūros paveldo objektai
-  (121) Melioracijos įrenginiai
-  (122) Vandens stotis
-  (125) Molėtų observatorija
-  (148) Šilumos tinklų statiniai ir įrenginiai
-  (149) Vandens infrastruktūros statiniai ir įrenginiai
-  (150) Komunaliniai objektai
-  (165) Aerodromai
-  Kitos reikšmės

SŽNS













TER_KODAS, BUSENA










-  Ryšių linijų AZ (101)
-  Kelių AZ (102)
-  Geležinkelio AZ (103)
-  Klaipėdos uosto AZ (104)
-  Branduolinių objektų SAZ (105)
-  Elektros linijų AZ (106)
-  Magistralinių dujotiekių AZ (107)
-  Naftos įreng AZ (108)
-  Dujotiekių AZ (109)
-  Suskystintų dujų įreng AZ (110)
-  Biosferos rezervatai (112)
-  Biosferos poligonai (113)
-  Gamybinių objektų SAZ (114)
-  Pastatusoe laikomų ūkinių gyvulių SAZ (115)
-  Pajūrio juosta (116)
-  Geodezinių ženklų AZ (117)
-  Meteorologinių aikštelių AZ (118)
-  Kultūros objektų teritorijų AZ (119)
-  Požeminių H2O vandenviečių AZ (120)
-  Melioracijos sistemos (121)
-  Vandens stočių AZ (122)
-  Žemės gelmių išteklių telkinių AZ (123)
-  Karstinis regionas (124)

-  Molėtų observatorijos AZ (125)
-  Miško žemė (126)
-  Gamtos paveldo objektų teritorijos (127)
-  Vandens telkiniai (128)
-  Meteorologinių radiolokatorių AZ (129)
-  Pelkės ir šaltiniai (130)
-  Natūralios ganyklos (131)
-  Kultūriniai draustiniai (111)
-  Gamtiniai ir kompleksiniai draustiniai (132)
-  Teriologiniai, herpetologiniai, entomologiniai draustiniai (133)
-  Kraštovaizdžio draustiniai (135)
-  Geologiniai draustiniai (136)
-  Geomorfologiniai draustiniai (137)
-  Telmologiniai draustiniai (138)
-  Hidrografiniai draustiniai (139)
-  Pedologiniai draustiniai (140)
-  Botaniniai draustiniai (141)
-  Zoologiniai draustiniai (142)
-  Ornitologiniai draustiniai (143)
-  Ichtologiniai draustiniai (144)
-  Botaniniai-zoologiniai draustiniai (145)
-  Genetiniai draustiniai (160)
-  Talasologiniai draustiniai (161)
-  Valstybiniai parkai (134)
-  Rezervatų AZ (146)
-  Gamtos paminklų AZ (147)
-  Šilumos tinklų AZ (148)
-  Vandentiekio infrastruktūros AZ (149)
-  Komunalinių objektų SAZ (150)
-  Biosferos rezervatų AZ (151)
-  Dirvožemio apsauga (152)
-  Valstybinių parkų AZ (153)
-  Valstybės sienos objektų ir įrenginių AZ (154)
-  Radiolokatorių AZ (155)
-  Krašto apsaugos objektų AZ (156)
-  Kultūriniai rezervatai (157)
-  Gamtiniai rezervatai (158)
-  Žuvininkystės tvenkinių AZ (159)
-  VSD saugomų objektų AZ (162)
-  Vandens telkinių AZ (163)
-  Vandens telkinių AJ (164)
-  Aerodromo AZ (165)
-  Aerodromo triukšmo AZ (166)
-  Juodligės židinių AZ (167)
-  Potvynių teritorijos (168)
-  Vadovybės apsaugos tarnybos objektų AZ (169)
-  Teritorijos su statybos apribojimais (170)
-  Magistralinių dujotiekių teritorijos (171)
-  Naikinamas SŽNS
-  Kitos reikšmės

Teritorijos naudojimo reglamento zona

Teritorijos naudojimo tipas

-  Miškai ir miškingos teritorijos
-  Neužstatoma žemės ūkio teritorija
-  Užstatoma žemės ūkio teritorija
-  Rekreacinio naudojimo žemės ūkio teritorija
-  Sodininkų bendrijų teritorija
-  Gyvenamoji teritorija vienbučių ir dvibučių namų statybai
-  Gyvenamoji teritorija
-  Mišri gyvenamoji teritorija
-  Mišri centro teritorija
-  Socialinės infrastruktūros teritorija
-  Specializuotų kompleksų teritorija
-  Paslaugų teritorija

-  Pramonės ir sandėliavimo teritorija
-  Inžinerinė infrastruktūros teritorija
-  Inžinerinės infrastruktūros koridorius
-  Bendro naudojimo erdvių, želdynų teritorija
-  Vandenys
-  Aikštė
-  Vandenvietė
-  Naudingųjų iškasenų teritorija
-  Kitos reikšmės

Brėžinyje naudotų duomenų autorių teisės



Georeferencinio pagrindo kadastras GRPK © Lietuvos Respublikos aplinkos ministerija
Lietuvos Respublikos teritorijos M 1:10 000 skaitmeninis rastrinis ortofotografinis
žemėlapis ORT10LT © Nacionalinė žemės tarnyba prie Aplinkos ministerijos