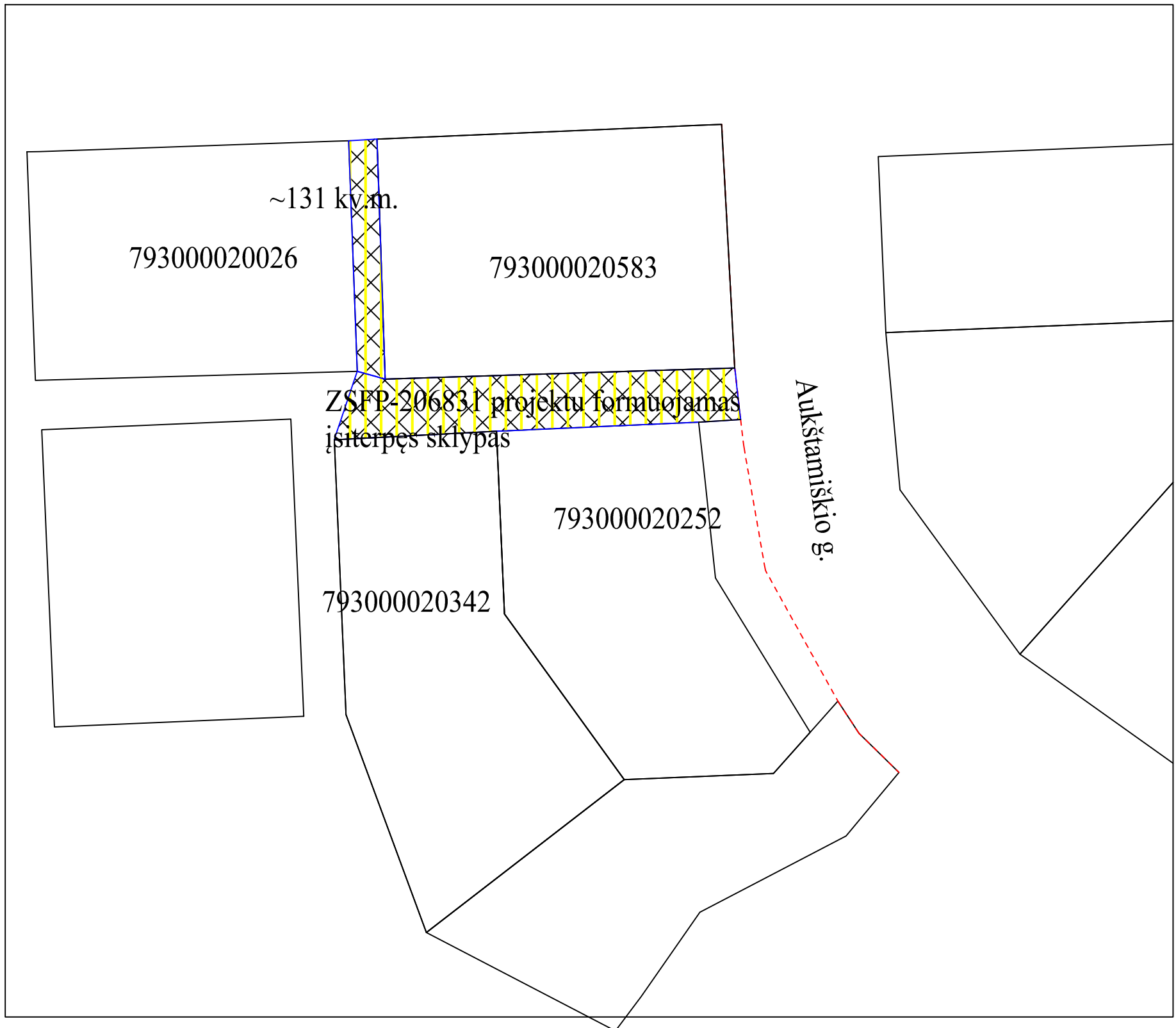
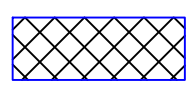




# SCHEMA



-  formuojamas įsiterpęs kitos paskirties žemės sklypas, naudojimo būdas - vienbučių ir dvibučių gyvenamųjų pastatų teritorijos sklypai
-  Aukštamiškio gatvės raudonoji linija (tarp linijų -15 m.)
-  numatomas kelio servitutas (kodas 215)