

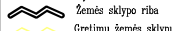
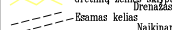
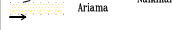

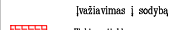
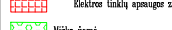




KAIMO PLĖTROS ŽEMĖTVARKOS PROJEKTO ŪKININKO STATYBOS VIETOS PARINKIMUI  
SPRENDINIŲ BRĖŽINYS M 1:2000

SUTARTINIAI ŽENKLAI

-  Ūkininko sodybos riba
-  Ūkinių statinių statybos zona
-  Žemės sklypo riba
-  Greitųjų žemės sklypų riba
-  Esamas kelias
-  Naikinas drenžas
-  Ariama
-  Įvažiavimas į sodybą
-  Elektros tinklų apsaugos zona
-  Miško žemė

ŽEMĖS SKLYPO DUOMENYS

Apskritis \_\_\_\_\_ Tauragės  
 Rajono savivaldybė \_\_\_\_\_ Štalės  
 Seniūnija \_\_\_\_\_ Štalės kaimiškoji  
 Kaimas \_\_\_\_\_ Kiaukų  
 Gatvė \_\_\_\_\_ Jėrubyno g. 8  
 Kadastro vietovė \_\_\_\_\_ Šiauduvos  
 Savininkas \_\_\_\_\_ I.N.  
 Kadastro Nr. \_\_\_\_\_ 8744/0001/0025  
 Plotas, ha \_\_\_\_\_ 3.0590  
 Statybos zonos plotas, ha \_\_\_\_\_ 1,8652



390800  
6160800

Žemės sklype taikomos specialiosios žemės ir miško naudojimo sąlygos

kodas	aprašymas	plotas, ha
106	Elektros tinklų apsaugos zonos (III skyrius, ketvirtasis skirsnis)	0,0785
152	Dirvožemio apsauga žemės ūkio sklypuose (IV skyrius, keturioliktas skirsnis)	0,1483
126	Miško žemė (VI skyrius, trečiajasis skirsnis)	0,1762
121	Melioruotose žemėse ir melioracinių statinių apsaugos zonos (VI skyrius, antrasis skirsnis)	0,2482

Pastabos:

1. Atliekant žemės kasybos darbus, būtina išsugauti derlingąjį dirvožemio sluoksnį.

Matininkė Toma Geštautienė vykdanči veiklą pagal individualios veiklos pažymą Nr. 679920

Pažymėjimo nr. 2R-KP-414, išduota 2013 m. birželio 17 d.

pareigos	v. pavardė	parašas	data
matininkė	Toma Geštautienė		