

# KAIMO PLĖTROS ŽEMĖTVARKOS PROJEKTO AIŠKINAMASIS RAŠTAS

## I. TEKSTINĖ DALIS

### IVADAS

Pagal teritorijų planavimo įstatymo (Žin., 1995, Nr. 107-2391, 2004., Nr. 21-617) 22 straipsnio 5 dalies nuostatus, kurios įsigaliojo 2008 m. kovo 1 d., kaimų teritorijose ir žemės ūkio paskirties žemėje, išskyrus miestams po 1995 m. birželio 1 d. nustatyta tvarka priskirtas teritorijas, šio straipsnio 1 dalies 5, 6, ir 7 punktuose nustatytais atvejais, taip pat kaimų teritorijose statant ūkininko sodybą ar pagalbinio ūkio ir kitos paskirties (fermų, ūkio, šiltnamių, kaimo turizmo) pastatus, kai vykdoma statyba atitinka Lietuvos Respublikos ūkininko ūkio įstatyme nurodytas ūkininko sodybos ar pagalbinio ūkio ir kitos paskirties (fermų, ūkio, šiltnamių, kaimo turizmo) pastatų, statybos sąlygas, vietoje detaliųjų planų rengiami žemėvaldų planai (projektai) arba Kaimo plėtros žemėtvarkos projektai Žemės įstatymo ir Teritorijų planavimo įstatymo 18 straipsnio 1 dalyje nurodytuose specialiuųjų planų rengimo taisyklėse nustatyta tvarka.

Rengiant žemėvaldų planus (projektus), t. y. Žemės reformos žemėtvarkos projektus, žemės sklypų formavimo ir pertvarkymo projektus, žemės paėmimo visuomenės poreikiams projektus ar žemės konsolidacijos projektus klausimai dėl žemės sklype numatomų statinių išdėstymo nėra sprendžiami.

Žemės įstatymo 39 straipsnio 3 dalies 3 punkte nustatyta, kad žemės ūkio veiklai reikalingų statinių statybos zona numatoma rengiant kaimo plėtros žemėtvarkos projektą. Jis rengiamas pagal Kaimo plėtros žemėtvarkos projektų rengimo ir įgyvendinimo taisyklės, patvirtintas Žemės ūkio ir Aplinkos ministrų 2004 m. rugpjūčio 11 d. įsakymu Nr. 3D-476/D1-429 (Žin., 2004, Nr. 127-4581), Lietuvos Respublikos žemės įstatymą (Žin., 1994, Nr. 34-620; 2004, Nr. 28-868), Lietuvos Respublikos teritorijų planavimo įstatymą (Žin., 1995, Nr. 107-2391; 2004, Nr. 21-617), Lietuvos Respublikos žemės ūkio ir kaimo plėtros įstatymą (Žin., 2002, Nr. 72-3009), Lietuvos Respublikos saugomų teritorijų įstatymą (Žin., 1993, Nr. 63-1188; 2001, Nr. 108-3902), Lietuvos Respublikos miškų įstatymą (Žin., 1994, Nr. 96-1872; 2001, Nr. 35-1161; 2011, Nr. 49-2365), Lietuvos Respublikos ūkininko ūkio įstatymą (Žin., 1999, Nr. 43-1358; 2002, Nr. 123-5537), Lietuvos Respublikos 2019 m. birželio 6d. įstatymu Nr. XIII – 2166 „Dėl specialiųjų žemės ir miško naudojimo sąlygų patvirtinimo“, Paviršinių vandens telkinių apsaugos zonų ir pakrančių apsaugos juostų nustatymo tvarkos aprašu, patvirtintu 2022 m. rugsėjo 2 d. aplinkos ministro įsakymu Nr. D1-293. (2023-01-01).

Planuojamas žemės sklypas (teritorija): žemės sklypas kadastro Nr. 4167/0300:1441, esantis Šlaito g.1C, Tarnėnų k., Pagirių sen., Vilniaus r. sav.

## 1. Projekto tikslai ir uždaviniai

- Kaimo plėtros žemėtvarkos projekto tikslas (tikslai): žemės ūkio veiklai reikalingų statinių statybos vietai parinkti.
- Kaimo plėtros žemėtvarkos projekto uždaviniai: suplanuoti žemės ūkio paskirties žemės sklypo (sklypų) teritoriją, kurioje galima numatoma statyba, žemės ūkio veiklai vykdyti reikalingų kitos (fermų, ūkio, šiltnamių, kaimo turizmo) paskirties pastatų ir inžinerinių statinių statybos zoną, taip pat numatyti žemės tvarkymo priemones, reikalingas planuojamai žemės ūkio veiklai vykdyti, nepažeidžiant aplinkosaugos, paveldosaugos, žemės ūkio paskirties žemės naudojimo ir tvarkymo reikalavimų, rekreacinių žemės ūkio paskirties sklypų būdo nustatymo.

## 2. Esamos būklės analizė

**Sklypo vieta:** žemės sklypas kadastro Nr.4167/0300:1441, esantis Šlaito g.1C, Tarnėnų k., Pagirių sen., Vilniaus r. sav.

**Žemės sklypo pagrindinė tikslinė naudojimo paskirtis:** žemės ūkio.

**Žemės sklypo naudojimo būdas:** kiti žemės ūkio paskirties žemės sklypai.

**Žemės naudmenos:** žemės sklypo (k. Nr. 4167/0300:1441), esančio Šlaito g.1C, Tarnėnų k., Pagirių sen., Vilniaus r. sav. plotas – 1.0766 ha. Pagal nekilnojamojo daikto ir daiktinių teisių į jį įregistravimą nekilnojamojo turto registre pažymėjimą žemės ūkio naudmenos sudaro 0.6416 ha, iš jų pievos plotas – 0.6416 ha, kelių plotas – 0.0120 ha, užstatyta teritorija – 0.3909 ha, vandens telkinių plotas – 0.0321 ha. Žemės naudmenų sudėtis ir numatyti pokyčiai pateikiami 1 lentelėje ir brėžinyje.

**Žemės sklype yra įregistruoti pastatai:** pastatas – vienbutis gyvenamasis namas (unikalus Nr.4400-4697-9015), pastatas - ūkinis pastatas (unikalus Nr.4400-6336-4541), pastatas - ūkinis pastatas (unikalus Nr.4400-6336-4530), pastatas – ūkinis pastatas (unikalus Nr.4400-6336-4520).

**Dirvožemis.** Žemės ūkio naudmenų našumo balas –27,6.

**Infrastruktūros objektai.** Iki žemės sklypo privažiuojama nuo pravažiavimo, planuojamo IVv kategorijos 8 m pločio kelio.

**Požeminis vanduo.** Vandens apsaugotumo požiūriu sklypas yra gerai izoliuotoje nuo galimos gruntinių vandenų taršos teritorijoje.

**Žemės sklypo gretimybės:** žemės sklypas (gretimybė 1-3) ribojasi su pravažiuoju, (gretimybė 3-4) ribojasi su valstybiniu žemės fondu, (gretimybė 4-6) ribojasi su žemės sklypu 4167/0300:1114, (gretimybė 6-8) ribojasi su žemės sklypu k.Nr. 4167/0300:1112; (gretimybė 8-9) ribojasi su žemės sklypu k.Nr. 4167/0300:0049; (gretimybė 9-10) ribojasi su žemės sklypu k.Nr. 4167/0300:1440; (gretimybė 10-11) ribojasi su žemės sklypu k.Nr. 4167/0300:0154; (gretimybė 11-12) ribojasi su

žemės sklypu k.Nr. 4167/0300:1500; (gretimybė 12-1) ribojasi su žemės sklypu k.Nr. 4167/0300:1499.

Vadovaujantis Lietuvos Respublikos 2019m. birželio 6 d. įstatymu Nr. XIII – 2166 „Dėl specialiųjų žemės ir miško naudojimo sąlygų patvirtinimo“, žemės sklypui nustatytos specialiosios žemės naudojimo sąlygos:

Pagal Nekilnojamojo turto registro pažymėjimą, teritorija, kurioje taikomos SŽNS, neįregistruota Nekilnojamojo turto registre:

- 102. *Kelių apsaugos zonos (III skyrius, antrasis skirsnis) – 0,0221 ha.*
- 106. *Elektros tinklų apsaugos zonos (III skyrius, ketvirtasis skirsnis) – 0,0089 ha.*
- 149. *Vandens tiekimo ir nuotekų, paviršinių nuotekų tvarkymo infrastruktūros apsaugos zonos (III skyrius, dešimtas skirsnis) – 0,0171 ha.*
- 152. *Dirvožemio apsauga žemės ūkio paskirties žemės sklypuose (VI skyrius, keturioliktasis skirsnis) – 0,8886 ha.*
- 165. *Aerodromo apsaugos zonos (III skyrius, pirmasis skirsnis) – 1,0766 ha.*

Duomenys apie įregistruotas teritorijas, kuriose taikomos specialiosios žemės naudojimo sąlygos:

- 106. *Elektros tinklų apsaugos zonos (III skyrius, ketvirtasis skirsnis), (teritorijos unikalūs Nr.100303710) – 0,0001 ha.*

Žemės sklypui nustatyti servitutai:

203. Kelio servitutas - teisė važiuoti transporto priemonėmis (tarnaujantis) S1 – 0.1427 ha.

222. Servitutas - teisė tiesti, aptarnauti, naudoti požemines, antžemines komunikacijas (tarnaujantis) S1 – 0.1427 ha.

222. Servitutas - teisė tiesti, aptarnauti, naudoti požemines, antžemines komunikacijas (tarnaujantis) S2 – 0.0089 ha.

**3. Kaimo plėtros projektas yra parengtas vadovaujantis išduotomis:**

- Vilniaus rajono savivaldybės administracijos 2026-01-19 teritorijų planavimo sąlygomis Nr. REG47752299;
- AB „Energijos skirstymo operatoriaus“ 2025-10-07 teritorijų planavimo sąlygomis Nr.REG42650079.

Žemės ūkio paskirties žemėje parinkta vieta naujai ūkininko sodybai reikalingų pastatų statybai (gyvenamosios paskirties pastatui su pagalbinio ūkio ir kitos paskirties pastatais, reikalingais ūkininko veiklai vykdyti). Ūkininko sodyboje Namu užimamas žemės plotas neturi viršyti 1000 m<sup>2</sup>, o

bendras užstatymo plotas (įskaičiuojant melioracijos griovius, sureguliuotas upes bei kelius) turi būti ne didesnis kaip 50%. Suprojektuotos pastatų teritorijos bendras dydis yra 0.3955 ha.

Melioracijos grioviai, sureguliuotos upės bei keliai įskaičiuojami į užstatytą teritoriją, bendras užstatymo tankis 50 %.

Projekto sprendinių brėžiniui rengti naudojama naujausia kartografinė medžiaga, topografinė nuotrauka, žemės sklypo planas M1:1000. Atsižvelgiant į planuojamos teritorijos dydį, projekto sprendinių brėžinio mastelis pasirenkamas M1:1000.

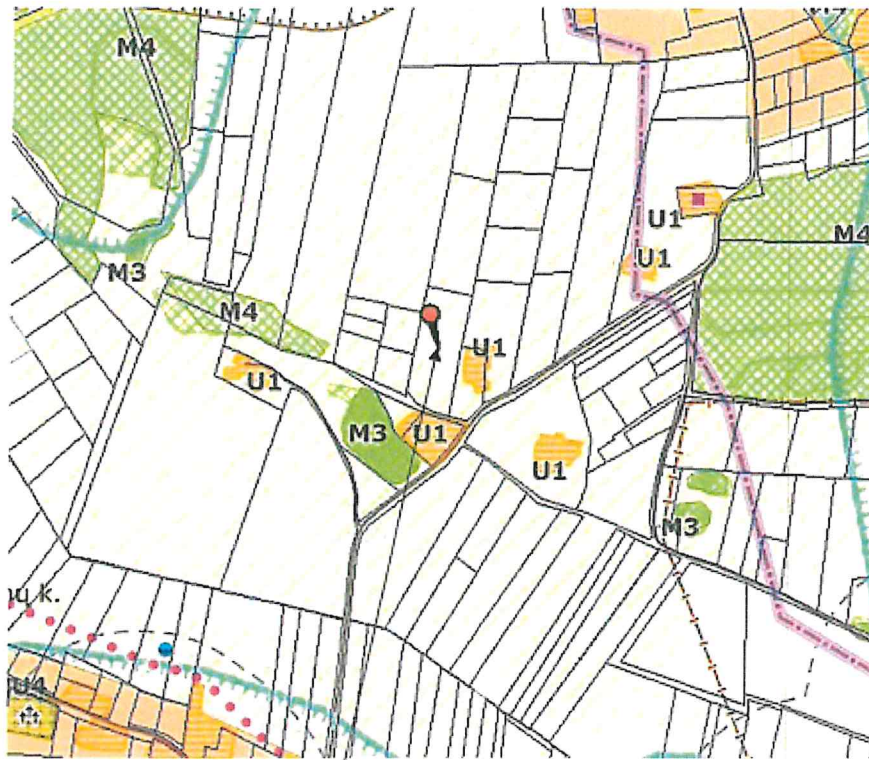
#### **4. Sąsaja su galiojančiais teritorijų planavimo dokumentais**

Vadovaujantis Vilniaus rajono savivaldybės teritorijos kraštovaizdžio specialiuoju planu žemės sklypas patenka į žemės ūkio teritorijų kraštovaizdžio tvarkymo zoną Z3 – intensyvaus ūkininkavimo (1 pav.).

Intensyvaus ūkininkavimo grupė (Z3) - intensyvus žemės ūkis teritorijose, kurios nepasižymi gamtinėmis vertybėmis ar svarbiomis apsauginėmis funkcijomis. Plėtojamas esamas tradicinis žemės ūkis, esama agrarinio kraštovaizdžio struktūra iš esmės nekeičiama.

**Kaimo plėtros žemėtvarkos projekto sprendiniai turi neprieštarauti galiojantiems aukštesniojo lygmens teritorijų planavimo dokumentams ir turi būti suderinti su to paties lygmens galiojančių teritorijų planavimo dokumentų sprendiniais. Rengiamas kaimo plėtros projektas neprieštaruoja bendrojo plano sprendiniams.**

Ištrauka iš Vilniaus rajono savivaldybės teritorijos kraštovaizdžio specialiojo plano



KAD. NR. 4167/0300:1441



1 pav. Ištrauka iš Vilniaus rajono savivaldybės teritorijos kraštovaizdžio specialiojo plano

## 5. Sprendiniai

Atsižvelgiant į žemės sklypo situaciją, reljefą, dirvožemius, kelių tinklą, infrastruktūros objektų išsidėstymą, žemės sklypui taikomas specialiasias žemės naudojimo sąlygas, ūkininko sodybai reikalingų pastatų statybos vieta nustatoma laikantis šių atstumų ir reikalavimų: nuo kaimyninių žemės sklypų ribų ir servitutų paliekama ne mažiau kaip 3 metrai.

Ūkininko sodybai reikalingų pastatų statybai vieta žemės sklype nustatyta atsižvelgiant į išvardintus reikalavimus ir sudaro – 0.3955 ha. Žemės naudmenų ir sudėties pokyčiai, įgyvendinus projektą, pateikiami 1 lentelėje.

### Žemės naudmenų sudėtis (ha)

(1 lentelė)

Eil. Nr.	Žemės naudmenos	Pagal NT registro pažymėjimą	Numatomi pokyčiai projekte	Pagal projektą
1	Ariamoji žemė	-	-	-
2	Sodai	-	-	-
3	Pievos ir natūralios ganyklos	<b>0.6416</b>	<b>-0.2486</b>	<b>0.3930</b>
4	Miškai	-	-	-
	Keliai	<b>0.0120</b>	<b>+0.1307</b>	<b>0.1427</b>
6	Užstatyta teritorija (sodybos vietos plotas)	<b>0.3909</b>	<b>+0.0046</b>	<b>0.3955</b>
7	Vandens telkiniai	<b>0.0321</b>	<b>-0.0136</b>	<b>0.0185</b>
8	Medžių ir krūmų želdiniai	-	-	-
9	Pelkės	-	-	-
10	Pažeista žemė	-	-	-
11	Kita nenaudojama žemė	-	-	<b>0.1269</b>
	<i>Iš viso:</i>	<b>1.0766</b>		<b>1.0766</b>

Žemės sklype yra registruotas vandens gręžinys, kuris reikalingas vandens tiekimui planuojamoje teritorijoje. Gręžinio griežto režimo SAZ juosta – 3 m pločio (žemės sklype įrengtas rytinėje pusėje nuo užstatymo teritorijos). Nutiesus centralizuotus tinklus privaloma jungtis prie jų. Gręžinio vietoje 3 metrų atstumu bus taikomos 106 straipsnyje nustatytos specialiosios žemės naudojimo sąlygos.

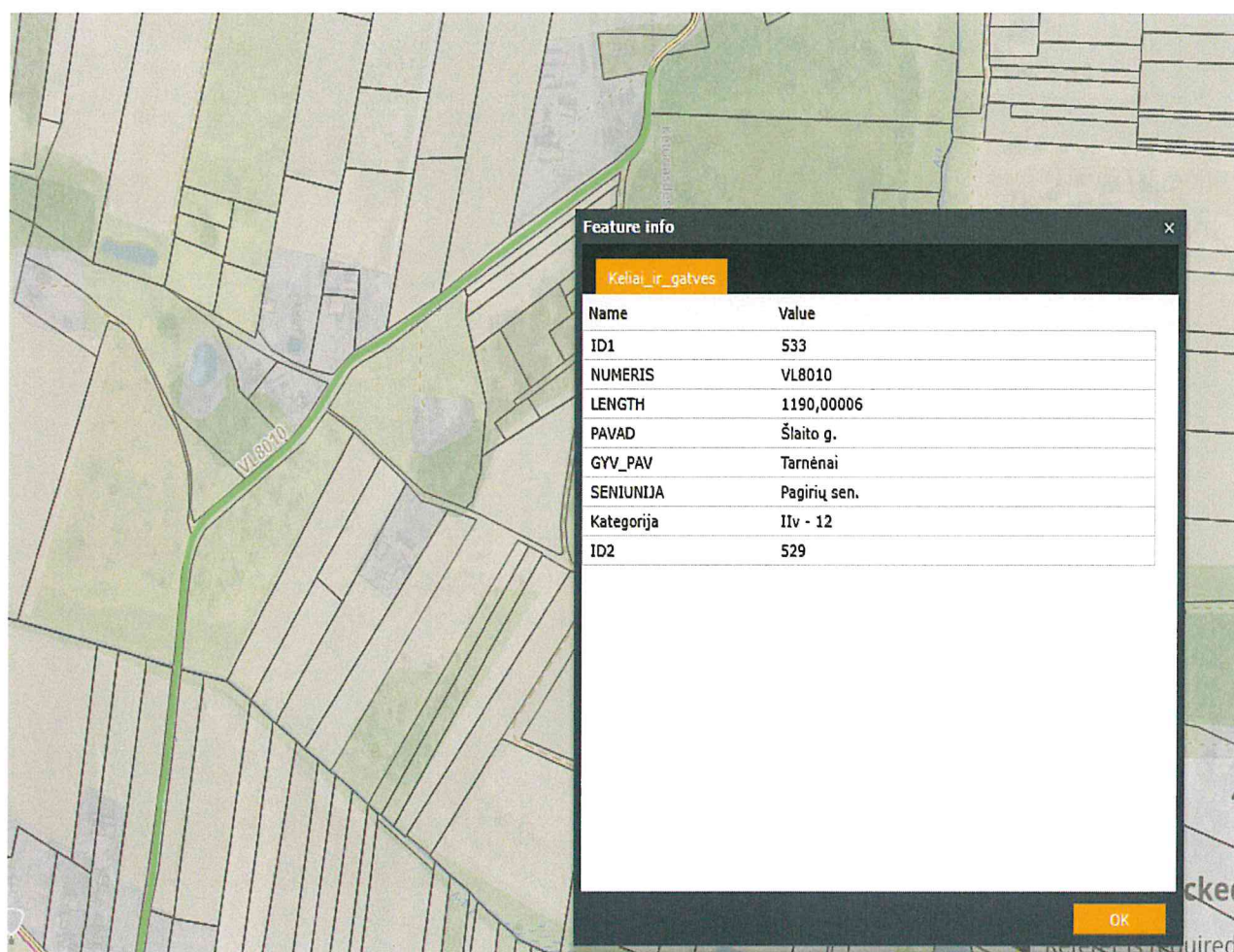
Žemės sklype projektuojamas buitinių nuotekų surinkimas ir valymas, įrengiant gamyklinius tipinius nuotekų valymo įrenginius už gręžinio SAZ ribų. Išvalytos nuotekos bus išleidžiamos į gruntą. Techninio projekto metu atlikus grunto geologinius tyrimus ir radus netinkamą gruntą galima įrengti laikinus buitinių nuotekų kaupimo rezervuarus. Nutiesus centralizuotus tinklus privaloma jungtis prie jų.

Žemės sklype projektuojama buitinių nuotekų surinkimo vieta bus tikslinama techninio projekto eigoje, tai yra projektuojant statinius parinktoje teritorijoje.

Kaimo plėtros žemėtvarkos projekto ūkininko sodybos vietai parinkti sprendinių brėžinyje yra nurodyta vieta atliekų surinkimo aikštei įrengti. Bus rūšiuojamos mišrios komunalinės atliekos surenkant į atskirus konteinerius popierių, plastiką, tekstilę, metalą ir likusias komunalines atliekas. Nebenaudojama elektronika ir elektrinė įranga ir kitos buityje susidariusios pavojingos atliekos bus surenkamos atskirai, atiduodant įmonėms, kurios turi teisę tvarkyti atitinkamas atliekas.

Projektuojamas 4,5 m pločio įvažiavimas/išvažiavimas iki ūkininko sodybos vietos.

Prie planuojamos ūkinių statinių statybos zonos privažiuojama nuo pravažiavimo, planuojamo IVv kategorijos 8 m pločio kelio. Į pravažiavimą patenkama iš Šlaito gatvės IIv-12 m kategorijos gatvės (VL8010).



### **[www.vrsa.lt](http://www.vrsa.lt) ištrauka**

Planiniai sprendiniai sudaro galimybę rengiant statinio techninį projektą įgyvendinti Gaisrinės saugos pagrindiniuose reikalavimuose numatytas sąlygas gaisrų gesinimo ir gelbėjimo automobiliams privažiuoti prie kiekvieno statinio, gaisro gesinimo vandens šaltinių.

Vadovaujantis Lietuvos Respublikos aplinkos ministro ir Priešgaisrinės apsaugos gelbėjimo departamento prie Vidaus reikalų ministerijos direktoriaus 2013-12-31 įsakymu Nr.D1-995/1-312 Gaisrinės saugos normomis teritorijų planavimo dokumentams rengti, taikant Normų reikalavimus būtina atsižvelgti į teritorijų planavimo lygmenį, uždavinius ir sprendinių konkretizavimo lygį.

Planuojamoje teritorijoje yra dirbtinis vandens telkinys. Lauko gaisrinio vandentiekio tinklų ir statinių poreikis, reikalingas vandens kiekis, gaisro gesinimo trukmė, tikėtinas vienu metu vietovėje kiliančių gaisrų skaičius, reikalingas vandentiekio patikimumas, parenkamas vandentiekio tinklų skersmuo ir kiti techniniai sprendimai nustatomi rengiant statinių techninius projektus.

Gaisro plitimas į gretimus pastatus ribojamas užtikrinant saugius atstumus tarp pastatų. Numatoma jog projektuojamoje statybos zonoje pastatai bus statomi pagal jiems keliamus priešgaisrinių atstumų reikalavimus. Konkretūs priešgaisrinių atstumų tarp pastatų reikalavimai ir taikymo sąlygos išdėstyti Gaisrinės saugos pagrindiniuose reikalavimuose ir turi būti įgyvendinti rengiant statinių techninius projektus.

Artimiausia priešgaisrinė gelbėjimo tarnyba yra Specialiosios priešgaisrinės gelbėjimo tarnybos 2-oji komanda, Ugniagesių g. 2, Vilnius.

Vadovaujantis Kaimo plėtros žemėtvarkos projektų rengimo ir įgyvendinimo taisyklėmis, patvirtintomis Lietuvos Respublikos žemės ūkio ministro ir Lietuvos Respublikos aplinkos ministro 2004-08-11 įsakymu Nr. 3D-476/D1-429 projekte formuojama bendra teritorijos riba, tiksli pastatų vieta ir plotas nenumatyti, užstatymo tankis neskaičiuojamas. Kaimo plėtros projekte ūkininko sodybos statinių statybos zonai parinkti nustatoma tik teritorija, kurioje parengus techninius statinių projektus bei gavus statybos leidimą, bus galima statyba. Techninio projekto rengimo metu užstatymo tankis nustatomas atsižvelgiant į ūkinės veiklos pobūdį, nurodytą planavimo organizatoriaus prašyme, institucijų išduotas planavimo sąlygas ir teisės aktų, reglamentuojančių teritorijos planavimą statiniams išdėstyti nuostatas. Teritorijos tvarkymo režimas parinktoje vietoje bus nustatytas rengiant statinių techninį projektą. Prieš pradėdant statybos darbus, viršutinis derlingasis dirvožemio sluoksnis turi būti nuimtas, sandėliuojant žemės sklype, o vėliau naudojamas gerbūvio tvarkymui.

**Nustatomos ir tikslinamos specialiosios žemės naudojimo sąlygos:**

102. Kelių apsaugos zonos (III skyrius, antrasis skirsnis) – 0.0221 ha.

106. Elektros tinklų apsaugos zonos (III skyrius, ketvirtasis skirsnis), (teritorijos unikalus Nr.100303710) – 0.0001 ha.

149. Vandens tiekimo ir nuotekų, paviršinių nuotekų tvarkymo infrastruktūros apsaugos zonos (III skyrius, dešimtas skirsnis) – 0.0171 ha.

152. Dirvožemio apsauga žemės ūkio paskirties žemės sklypuose (VI skyrius, keturioliktasis skirsnis) – 0.3930 ha.

165. Aerodromo apsaugos zonos (III skyrius, pirmasis skirsnis) – 1.0766 ha.

### **Žemės sklypui nustatyti servitutai:**

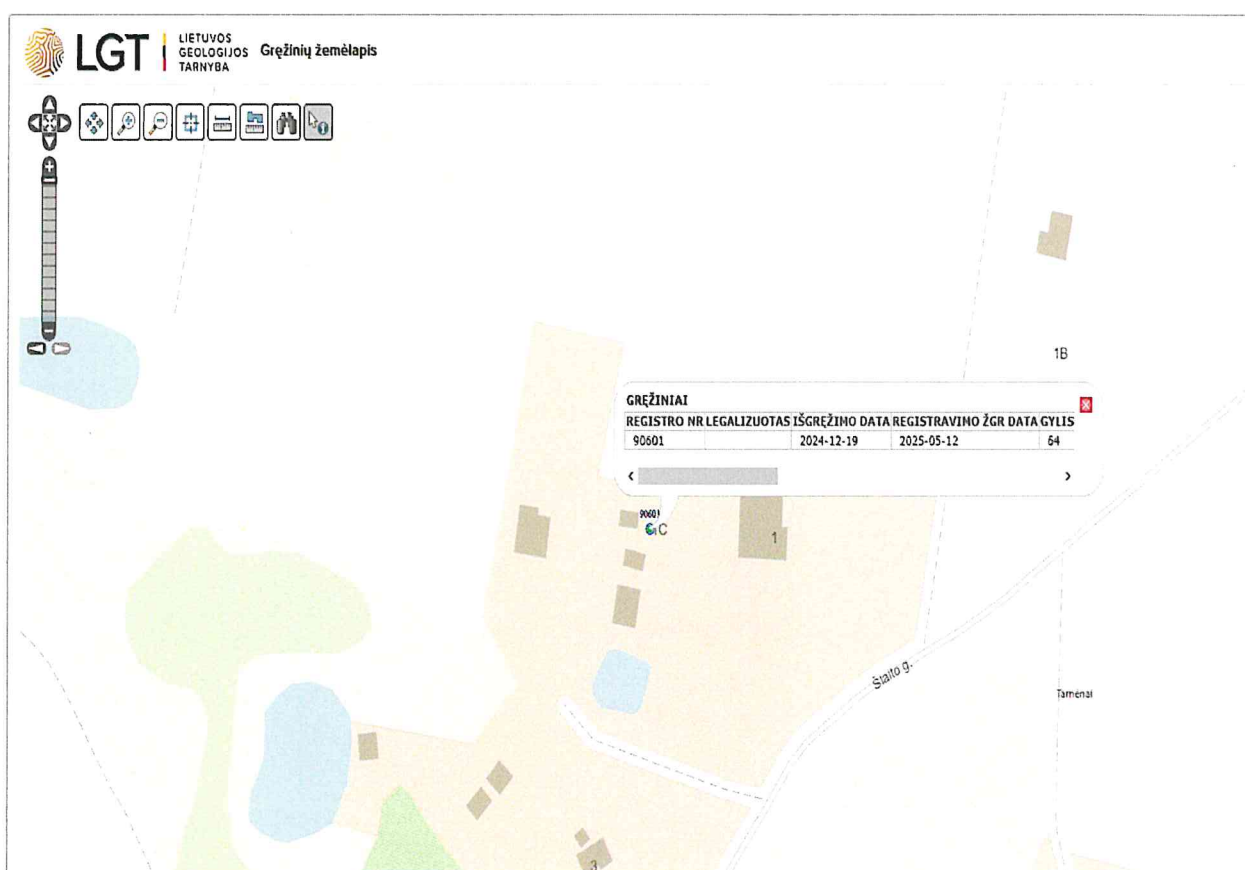
203. Kelio servitutas - teisė važiuoti transporto priemonėmis (tarnaujantis) S1 – 0.1427 ha.

222. Servitutas - teisė tiesti, aptarnauti, naudoti požemines, antžemines komunikacijas (tarnaujantis) S1 – 0.1427 ha.

222. Servitutas - teisė tiesti, aptarnauti, naudoti požemines, antžemines komunikacijas (tarnaujantis) S2 – 0.0089 ha.

**Užstatymo plotas ir užstatymo teritorijos (statybos zonos) atitinka ūkininko sodybos ribų plotą ir yra 0,3955 ha.**

Žemės sklype yra registruotas vandens gręžinys (registro Nr.90601).



**[www.lgt.lt](http://www.lgt.lt) ištrauka**

Pietinėje pusėje su žemės sklypu besiribojantis pravažiavimas, planuojamas kaip IVv kategorijos vietinės reikšmės kelias (8 m pločio kelio juosta) vadovaujantis Vilniaus rajono savivaldybės vietinės reikšmės kelių ir gatvių sąrašu, patvirtintu 2025-08-22 Vilniaus rajono savivaldybės tarybos 2020-06-05 sprendimu Nr.T3-258 (1.6E), Lietuvos Respublikos kelių įstatymo 11 str. Teritorijai, patenkančiai į kelio juostos plotį, sandoriu numatyti kelio ir inžinerinių tinklų servitutus. **Rytinėje ir pietinėje pusėse kelio ir inžinerinių tinklų servitutai suprojektuoti jau prieš projekto rengimą S1 – 0.1427 ha.**

Vadovaujantis Vilniaus rajono savivaldybės administracijos 2026-01-19 teritorijų planavimo sąlygų Nr.REG47752299 6 punktu statybos ribą planuoti ne mažesniu atstumu kaip 3,0 m nuo servituto ribos, 3,0 m nuo sklypo ribų. Žemės sklype yra registruotas 222 Servitutas – teisė tiesti, aptarnauti, naudoti požemines, antžemines komunikacijas (tarnaujantis) S2, kuris ribojasi su pastatuvienbučiu gyvenamuoju namu. Statybos zona ties pastatu projektuojama nesilaikant 3 m atstumo nuo servituto, kadangi nuo pastato paliekamas 2 m atstumas pastatui aptarnauti.

Rengiant kaimo plėtros žemėtvarkos projektą taikoma specialioji žemės naudojimo sąlyga - 102. Kelių apsaugos zonos (III skyrius, antrasis skirsnis), kuri nustatoma nuo planuojamo IVv kategorijos 8 m pločio kelio, apsaugos zona yra 3 metrai nuo šio kelio briaunų.

Rengiant kaimo plėtros žemėtvarkos projektą specialioji žemės naudojimo sąlyga - 106. Elektros tinklų apsaugos zonos (III skyrius, ketvirtasis skirsnis), nurodoma vadovaujantis esančiu elektros tinklu.

Rengiant kaimo plėtros žemėtvarkos projektą specialioji žemės naudojimo sąlyga - 149. Vandens tiekimo ir nuotekų, paviršinių nuotekų tvarkymo infrastruktūros apsaugos zonos (III skyrius, dešimtas skirsnis), nurodoma vadovaujantis esančiu vandens tiekimo ir buitinių nuotekų tinklu.

Rengiant kaimo plėtros žemėtvarkos projektą specialioji žemės naudojimo sąlyga - 152. Dirvožemio apsauga žemės ūkio paskirtės žemės sklypuose (VI skyrius, keturioliktasis skirsnis), nurodoma vadovaujantis žemės ūkio naudmenom.

Rengiant kaimo plėtros žemėtvarkos projektą taikoma specialioji žemės naudojimo sąlyga - 165. Aerodromo apsaugos zonos (III skyrius, pirmasis skirsnis), kuri nustatoma nuo Vilniaus aerodromo.

## **6. Projekto svarstymas ir derinimas**

Projektui rengti buvo naudojama naujausia kartografinė medžiaga, t. y. ortofotografinio žemėlapiu **ORT10LT** skaitmeninė rastrinė forma. Kaimo plėtros projekto sprendinių brėžinys su

ortofotografine ištrauka ir topografinė nuotrauka **M 1:1000**. Mastelis pasirinktas atsižvelgiant į projektuojamos teritorijos dydį, planavimo tikslus ir uždavinius bei galimybę sprendinių brėžinyje aiškiai pažymėti visus konkretizuotus kaimo plėtros projekto sprendinius. Sprendinių brėžinys parengtas skaitmenine ir spausdintine formomis.

Informacija apie parengtą projektą bei galimybes su juo susipažinti skelbiama tpdriš interneto svetainėje ([www.planuojustatau.lt](http://www.planuojustatau.lt)).

Projekto autorius Robertas Lavrukaitis

