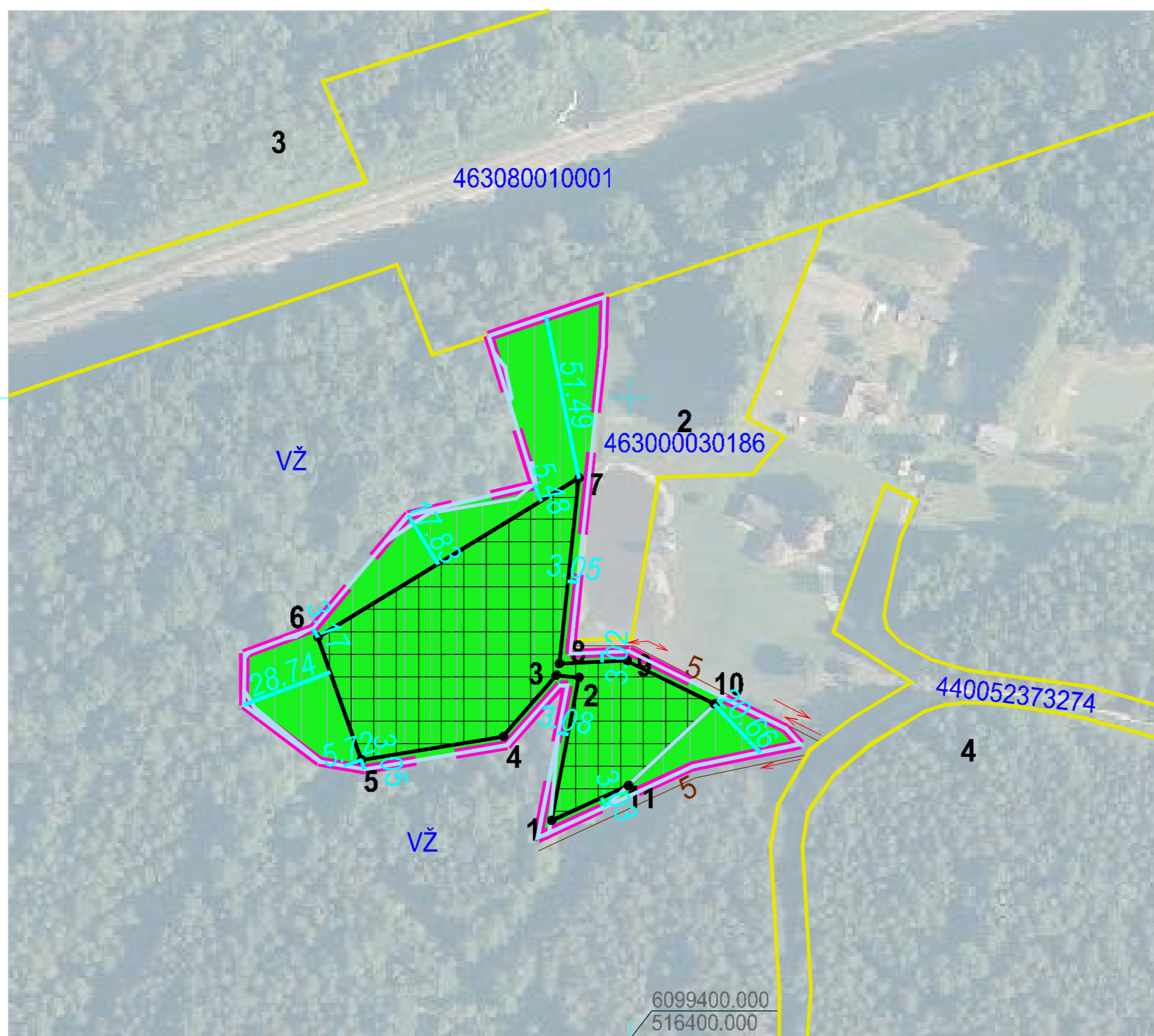



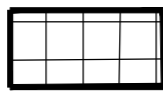



# KAIMO PLĖTROS ŽEMĖTVARKOS PROJEKTAS ŪKININKO SODYBOS VIETAI PARINKTI

## SPRENDINIŲ BRĖŽINYS M 1: 2000

Plotas - 1,0085 ha

Statybos zonos plotas - 0,5422 ha



-  Rengiamų dokumentų riba
-  Statybos zona
-  Gretimi sklypai
-  Nustatyti apribojimai
-  Įvažiavimas / išvažiavimas

Kadastras:	vietovė	Bijotų				blokas			sklypas				
Žemės sklypo kadastras Nr:		4	6	3	0	0	0	0	3	0	2	8	9

Gatvė, namo Nr.	
Kaimas (miestelis)	Klimynės
Seniūnija	Šveicarijona
Miestas (rajonas)	Jonavos
Apskritis	Kauno

Gretimybė	Gretimo žemės sklypo kadastras Nr.	Pastabos
1-2		LVŽ
2-3	4630/8001:1	kadastr. mat.
3-4	4630/0003:186	kadastr. mat.
4-5-6-1		kelias

### Duomenys apie žemės naudojimo apribojimus


Eil. Nr	Kodas	Apribojimai	Žemės plotas, m <sup>2</sup>
1	106	Elektros tinklų apsaugos zonos (III skyrius, ketvirtasis skirsnis)	588
2	126	Miško žemė (VI skyrius, trečiasis skirsnis)	190
3	165	Aerodromo apsaugos zonos (III skyrius, pirmasis skirsnis)	10085

### Koordinacijų sistema LKS-94

Taško Nr.	Kodas	X	Y
1	R	6099468.05	516375.39
2	R	6099512.71	516384.04
3	R	6099513.32	516376.81
4	R	6099494.30	516360.38
5	R	6099486.92	516316.11
6	R	6099525.23	516302.52
7	R	6099574.90	516384.04
8	R	6099516.93	516377.79
9	R	6099517.89	516399.05
10	R	6099504.36	516426.33
11	R	6099478.93	516399.36

**R. Gruodžio IĮ**

Įm.k.303997996, el. paštas gruodziai68@gmail.com, tel +370 68710440

Pareigos	Parašas	Vardas, pavardė	Data
Matininkas		Rolandas Gruodis	2025-03-07