

Erdvinių duomenų sprendinių PDF byla

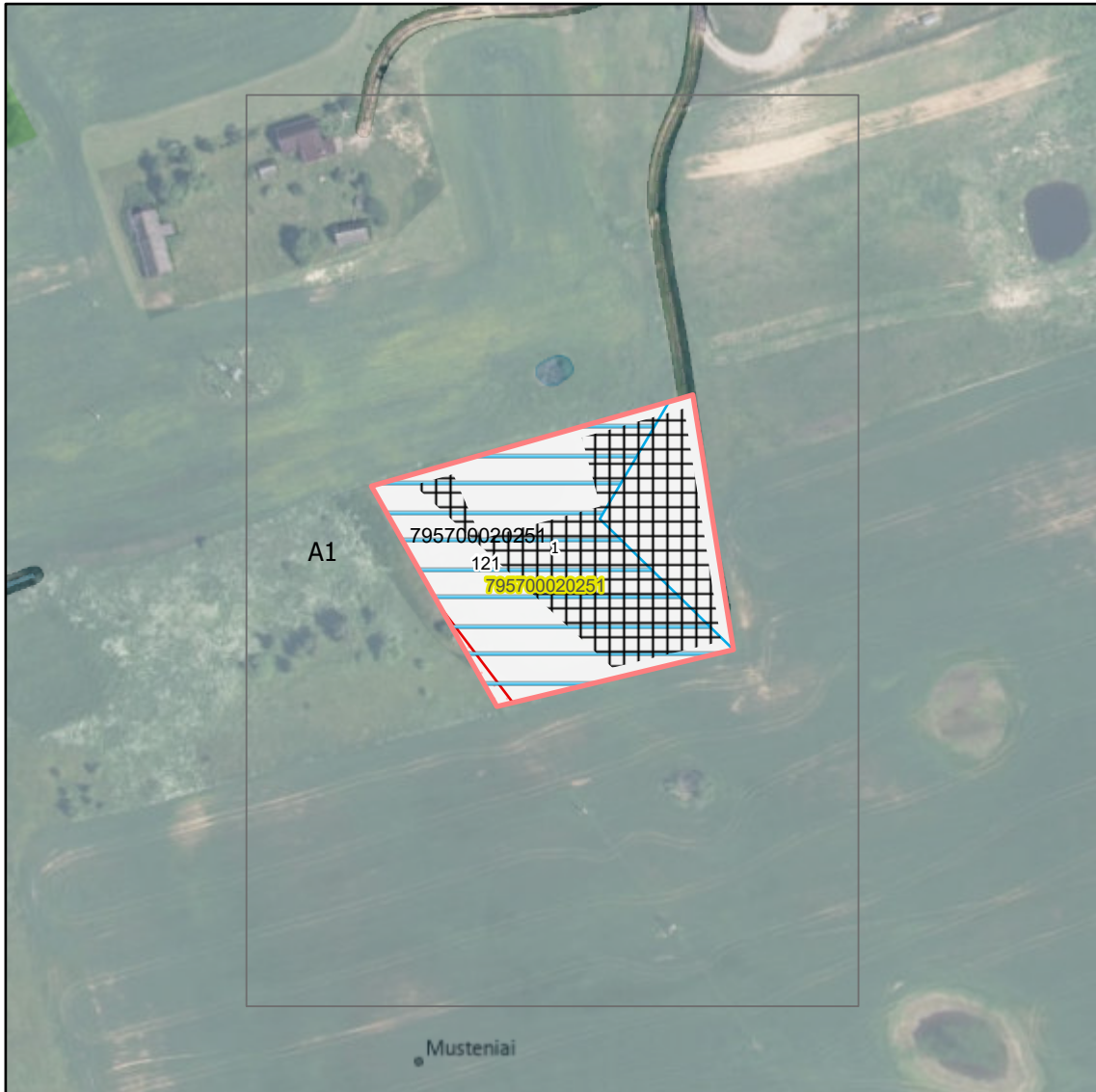
ŽEMĖS ŪKIO PASKIRTIES ŽEMĖS SKLYPO (KAD. NR. 7957/0002:251), ESANČIO ELEKTRĖNŲ SAV., PASTRĖVIO SEN., MUSTENIŲ K., KAIMO PLĖTROS ŽEMĖTVARKOS PROJEKTAS Nr. S-VT-42-25-204

Brėžinys suformuotas automatiškai TPDRIS sistemoje: 2026-03-03 11:25
Dokumento identifikatorius: 49927686

Planuojama teritorija: 0,5609 ha

Planavimo rūšis: Specialusis, Kaimo plėtros žemėtvarkos projektas

Situacijos schema, lapų išdėstymas























Eil. Nr.	Objekto tipas	Numeris TPD	Vieta, dydis	Atributinė informacija
1	szns	106	Plotas: 0,007ha	NR=106 BUSENA=P UNIK_NR= PLOTAS= TER_KODAS=106 DOKUMENT= DOK_NR= DOK_DATA= INST_KODAS= DOK_URL= KVALIFIKAC= RENG_KODAS=1.0 VEIK_KODAS= MET_TIPAS=g MASTELIS= TIKSL=1.0 OB_GLOBID= OB_DATA= PAVADINIM= VIÉS_INTER=1 GKODAS=az591 APZ_TIPAS= GRUPE= AZ_PLOTIS= EL_ITAMP= TALPA= SLEGIS= RUSIS= INFO= ILTU_KODAS= VARDAS= PAVARDE= GIM_DATA= JUR_PAV= JUR_KODAS= VALSTYBE= SL=s_zm_szns
2	szns	121	Plotas: 0,4406ha	NR=121 BUSENA=P UNIK_NR= PLOTAS= TER_KODAS=121 DOKUMENT= DOK_NR= DOK_DATA= INST_KODAS= DOK_URL= KVALIFIKAC= RENG_KODAS=1.0 VEIK_KODAS= MET_TIPAS=k MASTELIS= TIKSL=1.0 OB_GLOBID= OB_DATA= PAVADINIM= VIÉS_INTER=1 GKODAS=az69 APZ_TIPAS=1 GRUPE= AZ_PLOTIS= EL_ITAMP= TALPA= SLEGIS= RUSIS= INFO= ILTU_KODAS= VARDAS= PAVARDE= GIM_DATA= JUR_PAV= JUR_KODAS= VALSTYBE= SL=s_zm_szns
3	zemetv_reglam	795700020251	Plotas: 0,5609ha	NR=795700020251 NAUD_TIP=ZU PAGR_PASK=Z NAUD_BUD=Z4 APRASYM= VAIZD=Z4 SL=s_zm_zemetv_reglam
4	zemetv_riba		Plotas: 0,5609ha	REGLAMENT=ZU SL=s_zm_zemetv_riba
5	zemetv_sklyp	795700020251	Plotas: 0,5609ha	NR=795700020251 SL=s_zm_zemetv_sklyp
6	zemetv_stat_z	1	Plotas: 0,2812ha	NR=1 SL=s_zm_zemetv_stat_z

Sutartiniai ženklai

 Planuojama teritorija















Objektas (taškinis), kuriam nustatoma nauja arba naikinama SŽNS

TER_KODAS,BUSENA

-  (105) Branduoliniai objektai
-  (108) Naftos įrenginiai
-  (110) Suskystintų dujų įrenginiai
-  (114) Gamybiniai objektai
-  (117) Geodezinis ženklas
-  (119) Kultūros objektai
-  (122) Vandens stotis
-  (127) Gamtos paveldo objektas
-  (129) Meteorologinis radiolokatorius
-  (150) Komunaliniai objektai
-  (154) Valstybės sienos apsaugos objektas
-  (155) Radiolokatorius
-  (156) Krašto apsaugos objektas
-  (162) Valstybės saugumo departamento saugomas objektas
-  (165) Aerodromai
-  (169) Vadovybės apsaugos tarnybos saugomas objektas
-  Naikinamas SŽNS formuojantis objektas
-  Kiti objektai



















Objektas (linijinis), kuriam nustatoma arba naikinama SŽNS





TER_KODAS,BUSENA

-  (101) Ryšių tinklai
-  (102) Kelias, gatvė
-  (103) Geležinkelis
-  (106) Elektros tinklai
-  (107) Magistralinio dujotiekio tinklai
-  (109) Dujotiekio tinklai
-  (121) Melioracijos statiniai
-  (148) Šilumos tinklai
-  (149) Vandentiekio tinklai
-  (150) Komunaliniai tinklai
-  Naikinamas SŽNS formuojantis objektas
-  Kitos reikšmės
-  Servitutai
-  Statybos zona

Objektas (plotinis), kuriam nustatoma arba naikinama SŽNS



























































TER_KODAS,BUSENA

-  Naikinamas SŽNS objektas
-  (101) Viešųjų ryšių infrastruktūros statiniai ir įrenginiai
-  (102) Keliai, susisiekimo komunikacijos
-  (103) Geležinkelis
-  (105) Branduoliniai objektai
-  (106) Elektros įrenginiai (statiniai),
-  (107) Magistralinių dujotiekių ir naftotiekių įrenginiai ir statiniai
-  (108) Naftos įrenginiai ir statiniai
-  (109) Dujotiekių ir naftotiekių įrenginiai ir statiniai
-  (110) Dujų įrenginiai ir statiniai
-  (114) Gamybos objektai
-  (115) Pastatai, kuriuose laikomi ūkiniai gyvūnai
-  (118) Meteorologinė aikštelė
-  (119) Kultūros paveldo objektai
-  (121) Melioracijos įrenginiai
-  (122) Vandens stotis
-  (125) Molėtų observatorija
-  (148) Šilumos tinklų statiniai ir įrenginiai

-  (149) Vandens infrastruktūros statiniai ir įrenginiai
-  (150) Komunaliniai objektai
-  (165) Aerodromai
-  Kitos reikšmės

SŽNS

TER_KODAS, BUSENA

-  Ryšių linijų AZ (101)
-  Kelių AZ (102)
-  Geležinkelio AZ (103)
-  Klaipėdos uosto AZ (104)
-  Branduolinių objektų SAZ (105)
-  Elektros linijų AZ (106)
-  Magistralinių dujotiekių AZ (107)
-  Naftos įreng AZ (108)
-  Dujotiekių AZ (109)
-  Suskystintų dujų įreng AZ (110)
-  Biosferos rezervatai (112)
-  Biosferos poligonai (113)
-  Gamybinių objektų SAZ (114)
-  Pastatusoe laikomų ūkinių gyvulių SAZ (115)
-  Pajūrio juosta (116)
-  Geodezinių ženklų AZ (117)
-  Meteorologinių aikštelių AZ (118)
-  Kultūros objektų teritorijų AZ (119)
-  Požeminių H2O vandenviečių AZ (120)
-  Melioracijos sistemos (121)
-  Vandens stočių AZ (122)
-  Žemės gelmių išteklių telkinių AZ (123)
-  Karstinis regionas (124)
-  Molėtų observatorijos AZ (125)
-  Miško žemė (126)
-  Gamtos paveldo objektų teritorijos (127)
-  Vandens telkiniai (128)
-  Meteorologinių radiolokatorių AZ (129)
-  Pelkės ir šaltiniai (130)
-  Natūralios ganyklos (131)
-  Kultūriniai draustiniai (111)
-  Gamtiniai ir kompleksiniai draustiniai (132)
-  Teriologiniai, herpetologiniai, entomologiniai draustiniai (133)
-  Kraštovaizdžio draustiniai (135)
-  Geologiniai draustiniai (136)
-  Geomorfologiniai draustiniai (137)
-  Telmologiniai draustiniai (138)
-  Hidrografiniai draustiniai (139)
-  Pedologiniai draustiniai (140)
-  Botaniniai draustiniai (141)
-  Zoologiniai draustiniai (142)
-  Ornitologiniai draustiniai (143)
-  Ichtiologiniai draustiniai (144)
-  Botaniniai-zoologiniai draustiniai (145)
-  Genetiniai draustiniai (160)
-  Talasologiniai draustiniai (161)
-  Valstybiniai parkai (134)
-  Rezervatų AZ (146)
-  Gamtos paminklų AZ (147)
-  Šilumos tinklų AZ (148)
-  Vandentiekio infrastruktūros AZ (149)
-  Komunalinių objektų SAZ (150)
-  Biosferos rezervatų AZ (151)
-  Dirvožemio apsauga (152)
-  Valstybinių parkų AZ (153)
-  Valstybės sienos objektų ir įrenginių AZ (154)
-  Radiolokatorių AZ (155)
-  Krašto apsaugos objektų AZ (156)

	Kultūriniai rezervatai (157)
	Gamtiniai rezervatai (158)
	Žuvininkystės tvenkinių AZ (159)
	VSD saugomų objektų AZ (162)
	Vandens telkinių AZ (163)
	Vandens telkinių AJ (164)
	Aerodromo AZ (165)
	Aerodromo triukšmo AZ (166)
	Juodligės židinių AZ (167)
	Potvynių teritorijos (168)
	Vadovybės apsaugos tarnybos objektų AZ (169)
	Teritorijos su statybos apribojimais (170)
	Magistralinių dujotiekių teritorijos (171)
	Naikinamas SŽNS
	Kitos reikšmės
	Suprojektuoti žemės sklypai

Teritorijos naudojimo reglamento zona

Teritorijos naudojimo tipas

	Miškai ir miškingos teritorijos
	Neužstatoma žemės ūkio teritorija
	Užstatoma žemės ūkio teritorija
	Rekreacinio naudojimo žemės ūkio teritorija
	Sodininkų bendrijų teritorija
	Gyvenamoji teritorija vienbučių ir dvibučių namų statybai
	Gyvenamoji teritorija
	Mišri gyvenamoji teritorija
	Mišri centro teritorija
	Socialinės infrastruktūros teritorija
	Specializuotų kompleksų teritorija
	Paslaugų teritorija
	Pramonės ir sandėliavimo teritorija
	Inžinerinė infrastruktūros teritorija
	Inžinerinės infrastruktūros koridorius
	Bendro naudojimo erdvių, želdynų teritorija
	Vandenys
	Aikštė
	Vandenvietė
	Naudingųjų iškasenų teritorija
	Kitos reikšmės

Brėžinyje naudotų duomenų autorių teisės



Lietuvos
Respublikos
aplinkos
ministerija

Georeferencinio pagrindo kadastras GRPK © Lietuvos Respublikos aplinkos ministerija
Lietuvos Respublikos teritorijos M 1:10 000 skaitmeninis rastrinis ortofotografinis
žemėlapis ORT10LT © Nacionalinė žemės tarnyba prie Aplinkos ministerijos