

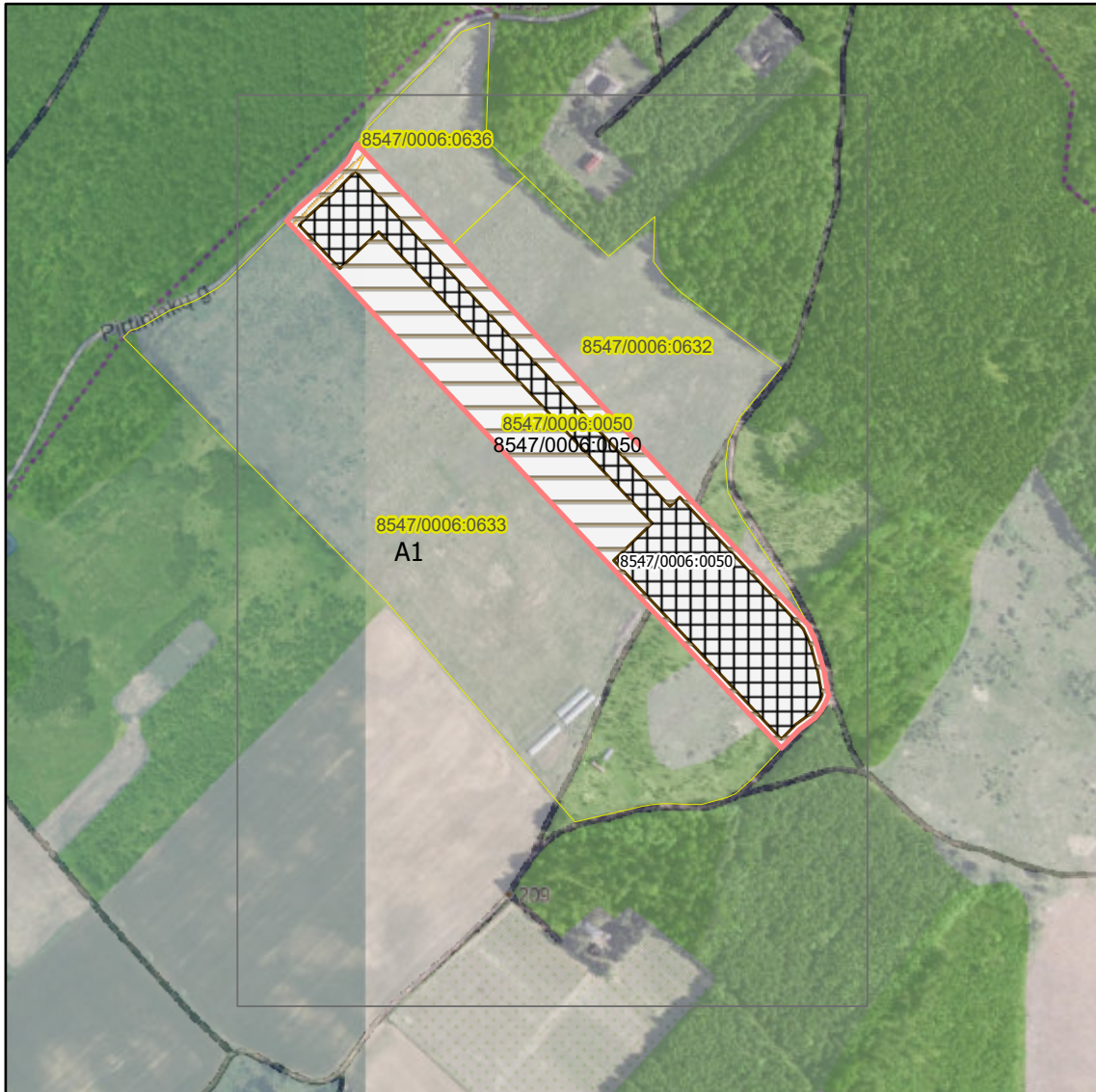
**žemės ūkio paskirties žemės sklypo (kad Nr. 8547/0006:50),  
esančio Skvironių k. Turgelių sen., Šalčininkų r. sav. Nr. S-  
VT-85-25-1143**

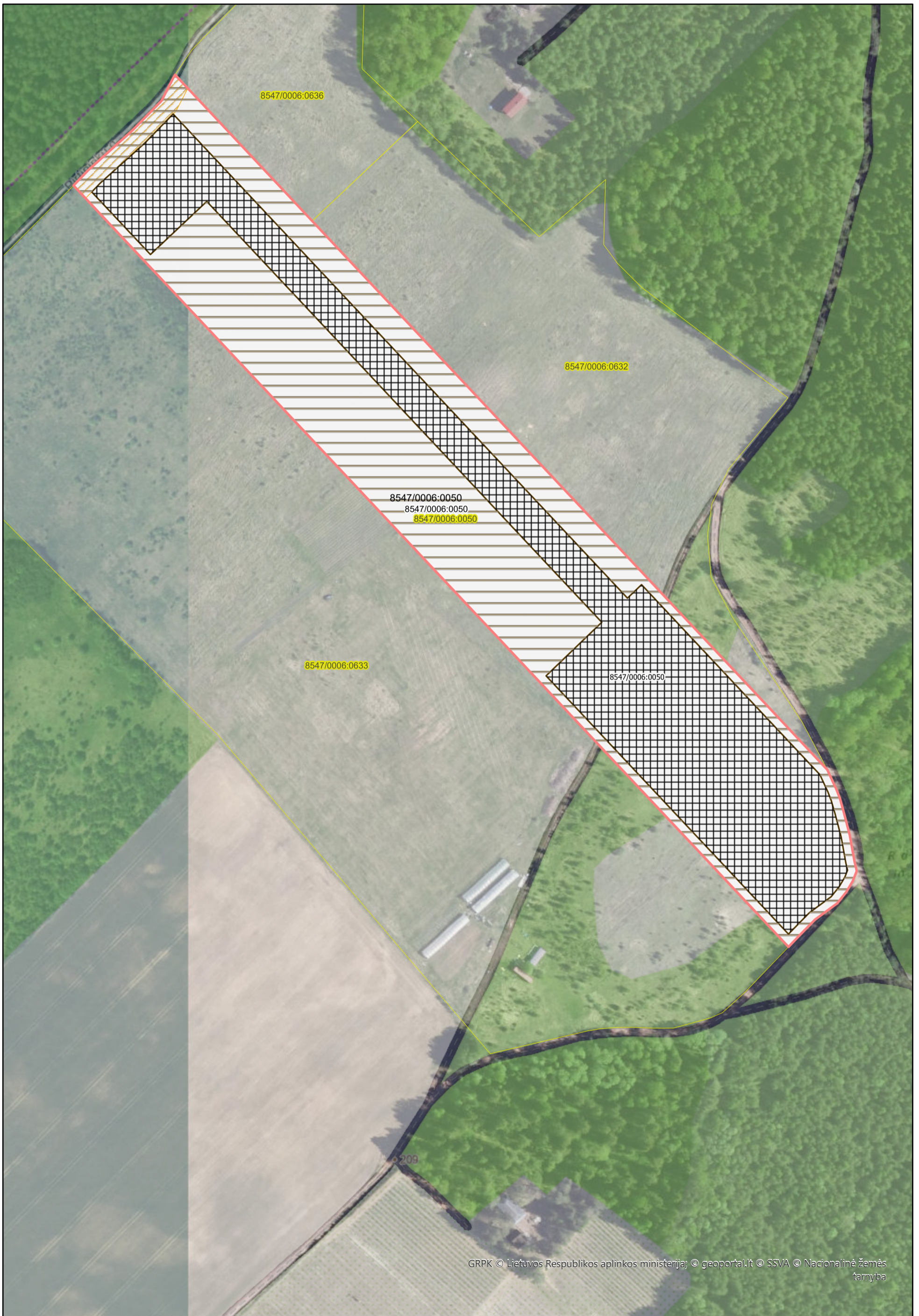
Brėžinys suformuotas automatiškai TPDRIS sistemoje: 2026-02-09 11:58  
Dokumento identifikatorius: 48759270

Planuojama teritorija: 4,9398 ha

Planavimo rūšis: Specialusis, Kaimo plėtros žemėtvarkos projektas


Situacijos schema, lapų išdėstymas















Eil. Nr.	Objekto tipas	Numeris TPD	Vieta, dydis	Atributinė informacija
1	szns	8547/0006:	Plotas: 0,0857ha	NR=8547/0006:0050   BUSENA=P   UNIK_NR=   PLOTAS=   TER_KODAS=102   DOKUMENT=   DOK_NR=   DOK_DATA=   INST_KODAS=   DOK_URL=   KVALIFIKAC=   RENG_KODAS=38604270183.0   VEIK_KODAS=   MET_TIPAS=g   MASTELIS=   TIKSL=0.02   OB_GLOBID=   OB_DATA=   PAVADINIM=   VIES_INTER=1   GKODAS=az01   APZ_TIPAS=   GRUPE=   AZ_PLOTIS=   EL_ITAMP=   TALPA=   SLEGIS=   RUSIS=   INFO=   ILTU_KODAS=   VARDAS=   PAVARDE=   GIM_DATA=   JUR_PAV=   JUR_KODAS=   VALSTYBE=   SL=s_zm_szns
2	szns	8547/0006:	Plotas: 2,541ha	NR=8547/0006:0050   BUSENA=P   UNIK_NR=   PLOTAS=   TER_KODAS=152   DOKUMENT=   DOK_NR=   DOK_DATA=   INST_KODAS=   DOK_URL=   KVALIFIKAC=   RENG_KODAS=38604270183.0   VEIK_KODAS=   MET_TIPAS=g   MASTELIS=   TIKSL=0.02   OB_GLOBID=   OB_DATA=   PAVADINIM=   VIES_INTER=1   GKODAS=az74   APZ_TIPAS=   GRUPE=   AZ_PLOTIS=   EL_ITAMP=   TALPA=   SLEGIS=   RUSIS=   INFO=   ILTU_KODAS=   VARDAS=   PAVARDE=   GIM_DATA=   JUR_PAV=   JUR_KODAS=   VALSTYBE=   SL=s_zm_szns
3	zemetv_reglam	8547/0006:	Plotas: 4,9398ha	NR=8547/0006:0050   NAUD_TIP=ZU   PAGR_PASK=Z   NAUD_BUD=Z4   APRASYM=Dirbama žemė   VAIZD=Z4   SL=s_zm_zemetv_reglam
4	zemetv_riba		Plotas: 4,9398ha	REGLAMENT=8547/0006:0050   SL=s_zm_zemetv_riba
6	zemetv_sklyp	8547/0006:	Plotas: 4,9398ha	NR=8547/0006:0050   SL=s_zm_zemetv_sklyp
8	zemetv_sklyp	8547/0006:	Plotas: 3,1295ha	NR=8547/0006:0632   SL=s_zm_zemetv_sklyp
5	zemetv_sklyp	8547/0006:	Plotas: 9,0906ha	NR=8547/0006:0633   SL=s_zm_zemetv_sklyp
7	zemetv_sklyp	8547/0006:	Plotas: 1,2269ha	NR=8547/0006:0636   SL=s_zm_zemetv_sklyp
9	zemetv_stat_z	8547/0006:	Plotas: 2,3988ha	NR=8547/0006:0050   SL=s_zm_zemetv_stat_z

# Sutartiniai ženklai

 Planuojama teritorija

## Objektas (taškinis), kuriam nustatoma nauja arba naikinama SŽNS

TER\_KODAS, BUENA

-  (105) Branduoliniai objektai
-  (108) Naftos įrenginiai
-  (110) Suskystintų dujų įrenginiai
-  (114) Gamybiniai objektai
-  (117) Geodezinis ženklas
-  (119) Kultūros objektai
-  (122) Vandens stotis
-  (127) Gamtos paveldo objektas
-  (129) Meteorologinis radiolokatorius
-  (150) Komunaliniai objektai
-  (154) Valstybės sienos apsaugos objektas
-  (155) Radiolokatorius
-  (156) Krašto apsaugos objektas
-  (162) Valstybės saugumo departamento saugomas objektas
-  (165) Aerodromai
-  (169) Vadovybės apsaugos tarnybos saugomas objektas
-  Naikinamas SŽNS formuojantis objektas
-  Kiti objektai























## Objektas (linijinis), kuriam nustatoma arba naikinama SŽNS

TER\_KODAS, BUENA

-  (101) Ryšių tinklai
-  (102) Kelias, gatvė
-  (103) Geležinkelis
-  (106) Elektros tinklai
-  (107) Magistralinio dujotiekio tinklai
-  (109) Dujotiekio tinklai
-  (121) Melioracijos statiniai
-  (148) Šilumos tinklai
-  (149) Vandentiekio tinklai
-  (150) Komunaliniai tinklai
-  Naikinamas SŽNS formuojantis objektas
-  Kitos reikšmės
-  Servitutai
-  Statybos zona









## Objektas (plotinis), kuriam nustatoma arba naikinama SŽNS




















































TER\_KODAS, BUENA

-  Naikinamas SŽNS objektas
-  (101) Viešųjų ryšių infrastruktūros statiniai ir įrenginiai
-  (102) Keliai, susisiekimo komunikacijos
-  (103) Geležinkelis
-  (105) Branduoliniai objektai
-  (106) Elektros įrenginiai (statiniai),
-  (107) Magistralinių dujotiekių ir naftotiekių įrenginiai ir statiniai
-  (108) Naftos įrenginiai ir statiniai
-  (109) Dujotiekių ir naftotiekių įrenginiai ir statiniai
-  (110) Dujų įrenginiai ir statiniai
-  (114) Gamybos objektai
-  (115) Pastatai, kuriuose laikomi ūkiniai gyvūnai
-  (118) Meteorologinė aikštelė
-  (119) Kultūros paveldo objektai
-  (121) Melioracijos įrenginiai
-  (122) Vandens stotis
-  (125) Molėtų observatorija
-  (148) Šilumos tinklų statiniai ir įrenginiai
-  (149) Vandens infrastruktūros statiniai ir įrenginiai
-  (150) Komunaliniai objektai
-  (165) Aerodromai
-  Kitos reikšmės

## SŽNS

TER\_KODAS, BUENA

-  Ryšių linijų AZ (101)
-  Kelių AZ (102)
-  Geležinkelio AZ (103)
-  Klaipėdos uosto AZ (104)
-  Branduolinių objektų SAZ (105)
-  Elektros linijų AZ (106)
-  Magistralinių dujotiekių AZ (107)
-  Naftos įreng AZ (108)
-  Dujotiekių AZ (109)
-  Suskystintų dujų įreng AZ (110)
-  Biosferos rezervatai (112)
-  Biosferos poligonai (113)
-  Gamybinių objektų SAZ (114)
-  Pastatose laikomų ūkinių gyvulių SAZ (115)
-  Pajūrio juosta (116)
-  Geodezinių ženklų AZ (117)
-  Meteorologinių aikštelių AZ (118)
-  Kultūros objektų teritorijų AZ (119)
-  Požeminių H2O vandenviečių AZ (120)
-  Melioracijos sistemos (121)
-  Vandens stočių AZ (122)
-  Žemės gelmių išteklių telkinių AZ (123)
-  Karstinis regionas (124)

-  Molėtų observatorijos AZ (125)
-  Miško žemė (126)
-  Gamtos paveldo objektų teritorijos (127)
-  Vandens telkiniai (128)
-  Meteorologinių radiolokatorių AZ (129)
-  Pelkės ir šaltiniai (130)
-  Natūralios ganyklos (131)
-  Kultūriniai draustiniai (111)
-  Gamtiniai ir kompleksiniai draustiniai (132)
-  Teriologiniai, herpetologiniai, entomologiniai draustiniai (133)
-  Kraštovaizdžio draustiniai (135)
-  Geologiniai draustiniai (136)
-  Geomorfologiniai draustiniai (137)
-  Telmologiniai draustiniai (138)
-  Hidrografiniai draustiniai (139)
-  Pedologiniai draustiniai (140)
-  Botaniniai draustiniai (141)
-  Zoologiniai draustiniai (142)
-  Ornitologiniai draustiniai (143)
-  Ichtologiniai draustiniai (144)
-  Botaniniai-zoologiniai draustiniai (145)
-  Genetiniai draustiniai (160)
-  Talasologiniai draustiniai (161)
-  Valstybiniai parkai (134)
-  Rezervatų AZ (146)
-  Gamtos paminklų AZ (147)
-  Šilumos tinklų AZ (148)
-  Vandentiekio infrastruktūros AZ (149)
-  Komunalinių objektų SAZ (150)
-  Biosferos rezervatų AZ (151)
-  Dirvožemio apsauga (152)
-  Valstybinių parkų AZ (153)
-  Valstybės sienos objektų ir įrenginių AZ (154)
-  Radiolokatorių AZ (155)
-  Krašto apsaugos objektų AZ (156)
-  Kultūriniai rezervatai (157)
-  Gamtiniai rezervatai (158)
-  Žuvininkystės tvenkinių AZ (159)
-  VSD saugomų objektų AZ (162)
-  Vandens telkinių AZ (163)
-  Vandens telkinių AJ (164)
-  Aerodromo AZ (165)
-  Aerodromo triukšmo AZ (166)
-  Juodligės židinių AZ (167)
-  Potvynių teritorijos (168)
-  Vadovybės apsaugos tarnybos objektų AZ (169)
-  Teritorijos su statybos apribojimais (170)
-  Magistralinių dujotiekių teritorijos (171)
-  Naikinamas SŽNS
-  Kitos reikšmės
-  Suprojektuoti žemės sklypai

## Teritorijos naudojimo reglamento zona

### Teritorijos naudojimo tipas

-  Miškai ir miškingos teritorijos
-  Neužstatoma žemės ūkio teritorija
-  Užstatoma žemės ūkio teritorija
-  Rekreacinio naudojimo žemės ūkio teritorija
-  Sodininkų bendrijų teritorija
-  Gyvenamoji teritorija vienbučių ir dvibučių namų statybai
-  Gyvenamoji teritorija
-  Mišri gyvenamoji teritorija
-  Mišri centro teritorija
-  Socialinės infrastruktūros teritorija
-  Specializuotų kompleksų teritorija
-  Paslaugų teritorija
-  Pramonės ir sandėliavimo teritorija
-  Inžinerinė infrastruktūros teritorija
-  Inžinerinės infrastruktūros koridorius
-  Bendro naudojimo erdvių, želdynų teritorija
-  Vandenys
-  Aikštė
-  Vandenvietė
-  Naudingųjų iškasenų teritorija
-  Kitos reikšmės

### Brėžinyje naudotų duomenų autorių teisės



Lietuvos  
Respublikos  
aplinkos  
ministerija

Georeferencinio pagrindo kadastras GRPK © Lietuvos Respublikos aplinkos ministerija  
Lietuvos Respublikos teritorijos M 1:10 000 skaitmeninis rastrinis ortofotografinis  
žemėlapis ORT10LT © Nacionalinė žemės tarnyba prie Aplinkos ministerijos