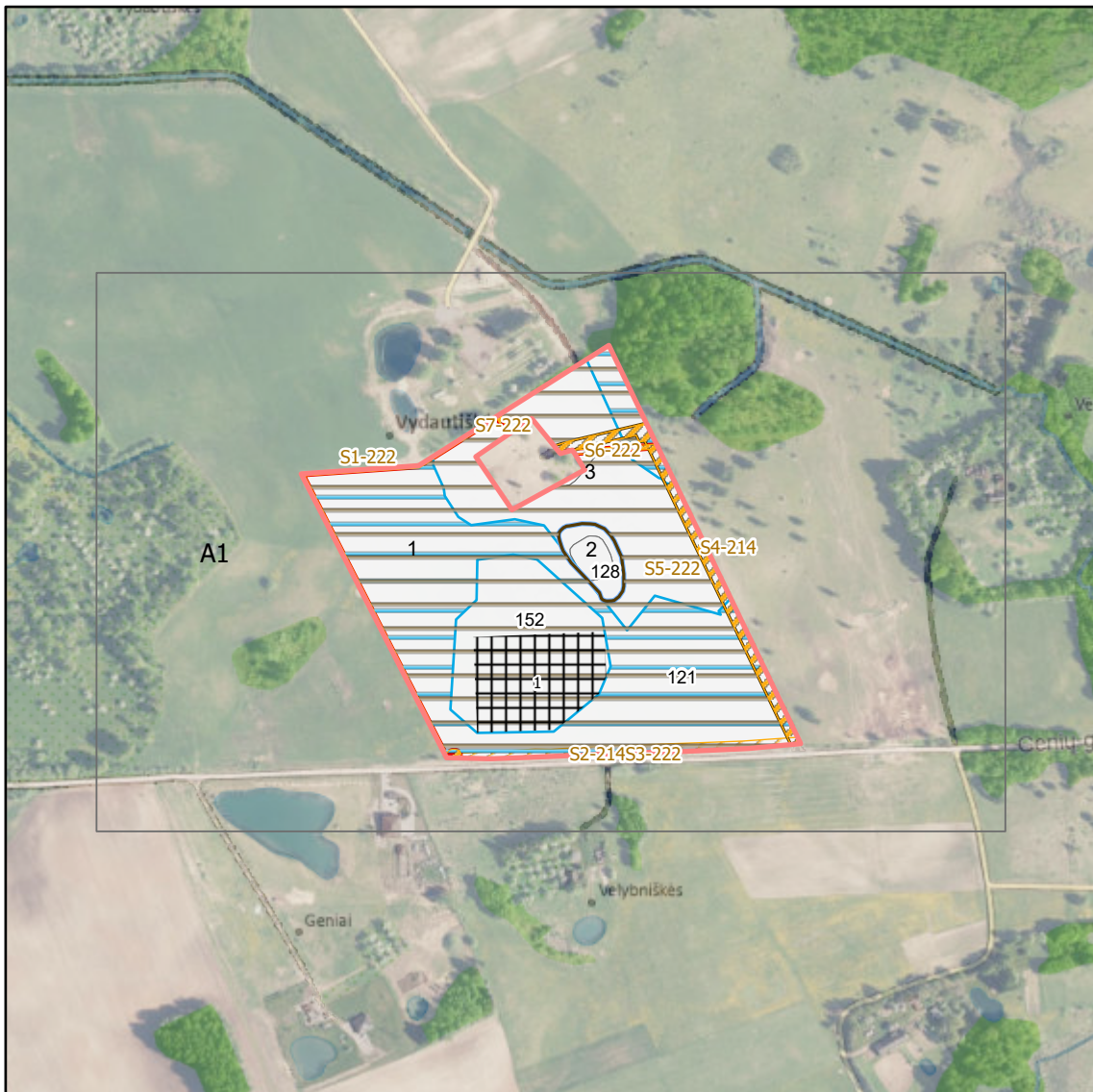


Žemės ūkio paskirties žemės sklypo (kadastro Nr. 4124/0300:0647), Vilniaus raj. sav., Dūkštų sen., Vydautiškių k., kaimo plėtros žemėtvarkos projektas Nr. S-VT-41-25-626

Brėžinys suformuotas automatiškai TPDRIS sistemoje: 2025-12-02 11:02
Dokumento identifikatorius: 45526273

Planuojama teritorija: 8,436 ha
Planavimo rūšis: Specialusis, Kaimo plėtros žemėtvarkos projektas

Situacijos schema, lapų išdėstymas





Eil. Nr.	Objekto tipas	Numeris TPD	Vieta, dydis	Atributinė informacija
10	szns	102	Plotas: 0,1918ha	NR=102 BUSENA=P UNIK_NR=0 PLOTAS=0 TER_KODAS=102 DOKUMENT= DOK_NR= DOK_DATA= INST_KODAS=0 DOK_URL= KVALIFIKAC= RENG_KODAS=543.0 VEIK_KODAS= MET_TIPAS=g MASTELIS=0 TIKSL=0.0 OB_GLOBID= OB_DATA= PAVADINIM= VIES_INTER=0 GKODAS=az01 APZ_TIPAS=1 GRUPE=0 AZ_PLOTIS=10 EL_ITAMP=0.0 TALPA=0 SLEGIS=0.0 RUSIS=0 INFO= ILTU_KODAS= VARDAS= PAVARDE= GIM_DATA= JUR_PAV= JUR_KODAS= VALSTYBE= SL=s_zm_szns
2	szns	106	Plotas: 0,0001ha	NR=106 BUSENA=P UNIK_NR=100398678 PLOTAS=1337 TER_KODAS=106 DOKUMENT=AB ESO elektros tinklų apsaugos zonos planas Vilniaus rajono savivaldybė DOK_NR=E1N1257133 DOK_DATA=2023-05-29 00:00:00 INST_KODAS=0 DOK_URL= KVALIFIKAC= RENG_KODAS=0.0 VEIK_KODAS= MET_TIPAS=g MASTELIS=0 TIKSL=0.1 OB_GLOBID= OB_DATA= PAVADINIM= VIES_INTER=1 GKODAS=az593 APZ_TIPAS= GRUPE=0 AZ_PLOTIS=1 EL_ITAMP=10.0 TALPA=0 SLEGIS=0.0 RUSIS=0 INFO= ILTU_KODAS= VARDAS= PAVARDE= GIM_DATA= JUR_PAV= JUR_KODAS= VALSTYBE= SL=s_zm_szns
4	szns	106	Plotas: 0,0007ha	NR=106 BUSENA=P UNIK_NR=100640175 PLOTAS=9 TER_KODAS=106 DOKUMENT=Gyv. namo,(unik. Nr. 4124-0300-0065) 2, Vydautiškių k., Dūkštų sen., Vilniaus r. sav., elektros įrenginių prijungimas prie skirstom DOK_NR=E1N1395930 DOK_DATA=2024-02-14 00:00:00 INST_KODAS=0 DOK_URL= KVALIFIKAC= RENG_KODAS=0.0 VEIK_KODAS= MET_TIPAS=g MASTELIS=0 TIKSL=0.1 OB_GLOBID= OB_DATA= PAVADINIM= VIES_INTER=0 GKODAS=az593 APZ_TIPAS= GRUPE=0 AZ_PLOTIS=1 EL_ITAMP=0.4 TALPA=0 SLEGIS=0.0 RUSIS=0 INFO= ILTU_KODAS= VARDAS= PAVARDE= GIM_DATA= JUR_PAV= JUR_KODAS= VALSTYBE= SL=s_zm_szns
5	szns	106	Plotas: 0,0353ha	NR=106 BUSENA=P UNIK_NR=100288899 PLOTAS=4896 TER_KODAS=106 DOKUMENT=įsakymas dėl Energetikos ministro 2022 m. sausio 25 d. įsakymo Nr. 1-38 "Dėl Vilniaus elektros tinklų teritorijų plano patvirtinimo DOK_NR=1-348 DOK_DATA=2023-11-22 00:00:00 INST_KODAS=0 DOK_URL= KVALIFIKAC= RENG_KODAS=0.0 VEIK_KODAS= MET_TIPAS=g MASTELIS=0 TIKSL=1.0 OB_GLOBID= OB_DATA= PAVADINIM= VIES_INTER=2 GKODAS=az591 APZ_TIPAS= GRUPE=0 AZ_PLOTIS=2 EL_ITAMP=0.4 TALPA=0 SLEGIS=0.0 RUSIS=0 INFO= ILTU_KODAS= VARDAS= PAVARDE= GIM_DATA= JUR_PAV= JUR_KODAS= VALSTYBE= SL=s_zm_szns
6	szns	106	Plotas: 0,0085ha	NR=106 BUSENA=P UNIK_NR=100288899 PLOTAS=4896 TER_KODAS=106 DOKUMENT=įsakymas dėl Energetikos ministro 2022 m. sausio 25 d. įsakymo Nr. 1-38 "Dėl Vilniaus elektros tinklų teritorijų plano patvirtinimo DOK_NR=1-348 DOK_DATA=2023-11-22 00:00:00 INST_KODAS=0 DOK_URL= KVALIFIKAC= RENG_KODAS=0.0 VEIK_KODAS= MET_TIPAS=g MASTELIS=0 TIKSL=1.0 OB_GLOBID= OB_DATA= PAVADINIM= VIES_INTER=2 GKODAS=az591 APZ_TIPAS= GRUPE=0 AZ_PLOTIS=2 EL_ITAMP=0.4 TALPA=0 SLEGIS=0.0 RUSIS=0 INFO= ILTU_KODAS= VARDAS= PAVARDE= GIM_DATA= JUR_PAV= JUR_KODAS= VALSTYBE= SL=s_zm_szns
7	szns	106	Plotas: 0,0085ha	NR=106 BUSENA=P UNIK_NR=100398401 PLOTAS=136 TER_KODAS=106 DOKUMENT=AB ESO elektros tinklų apsaugos zonos planas Vilniaus rajono savivaldybė DOK_NR=E1N1257133 DOK_DATA=2023-05-29 00:00:00 INST_KODAS=0 DOK_URL= KVALIFIKAC= RENG_KODAS=0.0 VEIK_KODAS= MET_TIPAS=g MASTELIS=0 TIKSL=0.1 OB_GLOBID= OB_DATA= PAVADINIM= VIES_INTER=2 GKODAS=az596 APZ_TIPAS= GRUPE=0 AZ_PLOTIS=5 EL_ITAMP=10.0 TALPA=0 SLEGIS=0.0 RUSIS=0 INFO= ILTU_KODAS= VARDAS= PAVARDE= GIM_DATA= JUR_PAV= JUR_KODAS= VALSTYBE= SL=s_zm_szns


Priedas. Sprendinių atributinė informacija.

(Puslapis 2 iš 3)

Eil. Nr.	Objekto tipas	Numeris TPD	Vieta, dydis	Atributinė informacija
8	szns	106	Plotas: 0,0948ha	NR=106 BUSENA=P UNIK_NR=100398180 PLOTAS=1061 TER_KODAS=106 DOKUMENT=AB ESO elektros tinklų apsaugos zonos planas Vilniaus rajono savivaldybė DOK_NR=E1N1257133 DOK_DATA=2023-05-29 00:00:00 INST_KODAS=0 DOK_URL= KVALIFIKAC= RENG_KODAS=0.0 VEIK_KODAS= MET_TIPAS=g MASTELIS=0 TIKSL=0.1 OB_GLOBID= OB_DATA= PAVADINIM= VIES_INTER=2 GKODAS=az593 APZ_TIPAS= GRUPE=0 AZ_PLOTIS=1 EL_ITAMP=0.4 TALPA=0 SLEGIS=0.0 RUSIS=0 INFO= ILTU_KODAS= VARDAS= PAVARDE= GIM_DATA= JUR_PAV= JUR_KODAS= VALSTYBE= SL=s_zm_szns
11	szns	106	Plotas: 0,0009ha	NR=106 BUSENA=P UNIK_NR=100651196 PLOTAS=1123 TER_KODAS=106 DOKUMENT=Gyv. namo,(unik. Nr. 4400-5865-2770) Genių g. 42C, Genių k., Dūkštų sen., Vilniaus r. sav., elektros įrenginių prijungimas prie ski DOK_NR=E1N1436367 DOK_DATA=2024-05-16 00:00:00 INST_KODAS=0 DOK_URL= KVALIFIKAC= RENG_KODAS=0.0 VEIK_KODAS= MET_TIPAS=g MASTELIS=0 TIKSL=0.32 OB_GLOBID= OB_DATA= PAVADINIM= VIES_INTER=2 GKODAS=az593 APZ_TIPAS= GRUPE=0 AZ_PLOTIS=1 EL_ITAMP=0.4 TALPA=0 SLEGIS=0.0 RUSIS=0 INFO= ILTU_KODAS= VARDAS= PAVARDE= GIM_DATA= JUR_PAV= JUR_KODAS= VALSTYBE= SL=s_zm_szns
3	szns	121	Plotas: 4,5178ha	NR=121 BUSENA=P UNIK_NR=0 PLOTAS=0 TER_KODAS=121 DOKUMENT= DOK_NR= DOK_DATA= INST_KODAS=0 DOK_URL= KVALIFIKAC= RENG_KODAS=543.0 VEIK_KODAS= MET_TIPAS=g MASTELIS=0 TIKSL=0.0 OB_GLOBID= OB_DATA= PAVADINIM= VIES_INTER=2 GKODAS=az69 APZ_TIPAS=1 GRUPE=0 AZ_PLOTIS=0 EL_ITAMP=0.0 TALPA=0 SLEGIS=0.0 RUSIS=0 INFO= ILTU_KODAS= VARDAS= PAVARDE= GIM_DATA= JUR_PAV= JUR_KODAS= VALSTYBE= SL=s_zm_szns
1	szns	128	Plotas: 0,2379ha	NR=128 BUSENA=P UNIK_NR=0 PLOTAS=0 TER_KODAS=128 DOKUMENT= DOK_NR= DOK_DATA= INST_KODAS=0 DOK_URL= KVALIFIKAC= RENG_KODAS=0.0 VEIK_KODAS= MET_TIPAS=g MASTELIS=0 TIKSL=0.0 OB_GLOBID= OB_DATA= PAVADINIM= VIES_INTER=0 GKODAS=az71 APZ_TIPAS= GRUPE=0 AZ_PLOTIS=0 EL_ITAMP=0.0 TALPA=0 SLEGIS=0.0 RUSIS=0 INFO= ILTU_KODAS= VARDAS= PAVARDE= GIM_DATA= JUR_PAV= JUR_KODAS= VALSTYBE= SL=s_zm_szns
9	szns	152	Plotas: 7,8934ha	NR=152 BUSENA=P UNIK_NR=0 PLOTAS=0 TER_KODAS=152 DOKUMENT= DOK_NR= DOK_DATA= INST_KODAS=0 DOK_URL= KVALIFIKAC= RENG_KODAS=543.0 VEIK_KODAS= MET_TIPAS=g MASTELIS=0 TIKSL=0.0 OB_GLOBID= OB_DATA= PAVADINIM= VIES_INTER=2 GKODAS=az74 APZ_TIPAS= GRUPE=0 AZ_PLOTIS=0 EL_ITAMP=0.0 TALPA=0 SLEGIS=0.0 RUSIS=0 INFO= ILTU_KODAS= VARDAS= PAVARDE= GIM_DATA= JUR_PAV= JUR_KODAS= VALSTYBE= SL=s_zm_szns
14	zemetv_reglam	1	Plotas: 8,297ha	NR=1 NAUD_TIP=ZU PAGR_PASK=Z NAUD_BUD=Z4 APRASYM= VAIZD=Z4 SL=s_zm_zemetv_reglam
13	zemetv_reglam	2	Plotas: 0,097ha	NR=2 NAUD_TIP=VA PAGR_PASK=Z NAUD_BUD=Z4 APRASYM= VAIZD=Z4 SL=s_zm_zemetv_reglam
12	zemetv_reglam	3	Plotas: 0,0421ha	NR=3 NAUD_TIP=GV PAGR_PASK=Z NAUD_BUD=Z4 APRASYM= VAIZD=Z4 SL=s_zm_zemetv_reglam
15	zemetv_riba		Plotas: 8,436ha	REGLAMENT= SL=s_zm_zemetv_riba
21	zemetv_servit	S1-222	Plotas: 0,1015ha	NR=S1-222 SERV_TIPAS=222 APRASYM=222 - Servitutas - teisė tiesti, aptarnauti, naudoti požemines, antžemines komunikacijas (tarnaujantis) SL=s_zm_zemetv_servit

Eil. Nr.	Objekto tipas	Numeris TPD	Vieta, dydis	Atributinė informacija
20	zemetv_servit	S2-214	Plotas: 0,0185ha	NR=S2-214 SERV_TIPAS=214 APRASYM=214 - Kelio servitutas - teisė važiuoti transporto priemonėmis, naudotis pėsčiųjų taku, varyti galvijas (tarnaujantis) SL=s_zm_zemetv_servit
19	zemetv_servit	S3-222	Plotas: 0,0185ha	NR=S3-222 SERV_TIPAS=222 APRASYM=222 - Servitutas - teisė tiesti, aptarnauti, naudoti požemines, antžemines komunikacijas (tarnaujantis) SL=s_zm_zemetv_servit
17	zemetv_servit	S4-214	Plotas: 0,3048ha	NR=S4-214 SERV_TIPAS=214 APRASYM=214 - Kelio servitutas - teisė važiuoti transporto priemonėmis, naudotis pėsčiųjų taku, varyti galvijas (tarnaujantis) SL=s_zm_zemetv_servit
18	zemetv_servit	S5-222	Plotas: 0,3048ha	NR=S5-222 SERV_TIPAS=222 APRASYM=222 - Servitutas - teisė tiesti, aptarnauti, naudoti požemines, antžemines komunikacijas (tarnaujantis) SL=s_zm_zemetv_servit
16	zemetv_servit	S6-222	Plotas: 0,0305ha	NR=S6-222 SERV_TIPAS=222 APRASYM=222 - Servitutas - teisė tiesti, aptarnauti, naudoti požemines, antžemines komunikacijas (tarnaujantis) SL=s_zm_zemetv_servit
22	zemetv_servit	S7-222	Plotas: 0,0074ha	NR=S7-222 SERV_TIPAS=222 APRASYM=222 - Servitutas - teisė tiesti, aptarnauti, naudoti požemines, antžemines komunikacijas (tarnaujantis) SL=s_zm_zemetv_servit
23	zemetv_stat_z	1	Plotas: 0,8495ha	NR=1 SL=s_zm_zemetv_stat_z

Sutartiniai ženklai

 Planuojama teritorija


Objektas (taškinis), kuriam nustatoma nauja arba naikinama SŽNS

TER_KODAS,BUSENA

-  (105) Branduoliniai objektai
-  (108) Naftos įrenginiai
-  (110) Suskystintų dujų įrenginiai
-  (114) Gamybiniai objektai
-  (117) Geodezinis ženklas
-  (119) Kultūros objektai
-  (122) Vandens stotis
-  (127) Gamtos paveldo objektas
-  (129) Meteorologinis radiolokatorius
-  (150) Komunaliniai objektai
-  (154) Valstybės sienos apsaugos objektas
-  (155) Radiolokatorius
-  (156) Krašto apsaugos objektas
-  (162) Valstybės saugumo departamento saugomas objektas
-  (165) Aerodromai
-  (169) Vadovybės apsaugos tarnybos saugomas objektas
-  Naikinamas SŽNS formuojantis objektas
-  Kiti objektai



















Objektas (linijinis), kuriam nustatoma arba naikinama SŽNS





TER_KODAS,BUSENA

-  (101) Ryšių tinklai
-  (102) Kelias, gatvė
-  (103) Geležinkelis
-  (106) Elektros tinklai
-  (107) Magistralinio dujotiekio tinklai
-  (109) Dujotiekio tinklai
-  (121) Melioracijos statiniai
-  (148) Šilumos tinklai
-  (149) Vandentiekio tinklai
-  (150) Komunaliniai tinklai
-  Naikinamas SŽNS formuojantis objektas
-  Kitos reikšmės
-  Servitutai
-  Statybos zona

Objektas (plotinis), kuriam nustatoma arba naikinama SŽNS
























































TER_KODAS,BUSENA

-  Naikinamas SŽNS objektas
-  (101) Viešųjų ryšių infrastruktūros statiniai ir įrenginiai
-  (102) Keliai, susisiekimo komunikacijos
-  (103) Geležinkelis
-  (105) Branduoliniai objektai
-  (106) Elektros įrenginiai (statiniai),
-  (107) Magistralinių dujotiekių ir naftotiekių įrenginiai ir statiniai
-  (108) Naftos įrenginiai ir statiniai
-  (109) Dujotiekių ir naftotiekių įrenginiai ir statiniai
-  (110) Dujų įrenginiai ir statiniai
-  (114) Gamybos objektai
-  (115) Pastatai, kuriuose laikomi ūkiniai gyvūnai
-  (118) Meteorologinė aikštelė
-  (119) Kultūros paveldo objektai
-  (121) Melioracijos įrenginiai
-  (122) Vandens stotis
-  (125) Molėtų observatorija
-  (148) Šilumos tinklų statiniai ir įrenginiai

-  (149) Vandens infrastruktūros statiniai ir įrenginiai
-  (150) Komunaliniai objektai
-  (165) Aerodromai
-  Kitos reikšmės

SŽNS

TER_KODAS, BUSENA

-  Ryšių linijų AZ (101)
-  Kelių AZ (102)
-  Geležinkelio AZ (103)
-  Klaipėdos uosto AZ (104)
-  Branduolinių objektų SAZ (105)
-  Elektros linijų AZ (106)
-  Magistralinių dujotiekių AZ (107)
-  Naftos įreng AZ (108)
-  Dujotiekių AZ (109)
-  Suskystintų dujų įreng AZ (110)
-  Biosferos rezervatai (112)
-  Biosferos poligonai (113)
-  Gamybinių objektų SAZ (114)
-  Pastatusoe laikomų ūkinių gyvulių SAZ (115)
-  Pajūrio juosta (116)
-  Geodezinių ženklų AZ (117)
-  Meteorologinių aikštelių AZ (118)
-  Kultūros objektų teritorijų AZ (119)
-  Požeminių H2O vandenviečių AZ (120)
-  Melioracijos sistemos (121)
-  Vandens stočių AZ (122)
-  Žemės gelmių išteklių telkinių AZ (123)
-  Karstinis regionas (124)
-  Molėtų observatorijos AZ (125)
-  Miško žemė (126)
-  Gamtos paveldo objektų teritorijos (127)
-  Vandens telkiniai (128)
-  Meteorologinių radiolokatorių AZ (129)
-  Pelkės ir šaltiniai (130)
-  Natūralios ganyklos (131)
-  Kultūriniai draustiniai (111)
-  Gamtiniai ir kompleksiniai draustiniai (132)
-  Teriologiniai, herpetologiniai, entomologiniai draustiniai (133)
-  Kraštovaizdžio draustiniai (135)
-  Geologiniai draustiniai (136)
-  Geomorfologiniai draustiniai (137)
-  Telmologiniai draustiniai (138)
-  Hidrografiniai draustiniai (139)
-  Pedologiniai draustiniai (140)
-  Botaniniai draustiniai (141)
-  Zoologiniai draustiniai (142)
-  Ornitologiniai draustiniai (143)
-  Ichtiologiniai draustiniai (144)
-  Botaniniai-zoologiniai draustiniai (145)
-  Genetiniai draustiniai (160)
-  Talasologiniai draustiniai (161)
-  Valstybiniai parkai (134)
-  Rezervatų AZ (146)
-  Gamtos paminklų AZ (147)
-  Šilumos tinklų AZ (148)
-  Vandentiekio infrastruktūros AZ (149)
-  Komunalinių objektų SAZ (150)
-  Biosferos rezervatų AZ (151)
-  Dirvožemio apsauga (152)
-  Valstybinių parkų AZ (153)
- Valstybės sienos objektų ir įrenginių AZ (154)
- Radiolokatorių AZ (155)
- Krašto apsaugos objektų AZ (156)

-  Kultūriniai rezervatai (157)
-  Gamtiniai rezervatai (158)
-  Žuvininkystės tvenkinių AZ (159)
-  VSD saugomų objektų AZ (162)
-  Vandens telkinių AZ (163)
-  Vandens telkinių AJ (164)
-  Aerodromo AZ (165)
-  Aerodromo triukšmo AZ (166)
-  Juodligės židinių AZ (167)
-  Potvynių teritorijos (168)
-  Vadovybės apsaugos tarnybos objektų AZ (169)
-  Teritorijos su statybos apribojimais (170)
-  Magistralinių dujotiekių teritorijos (171)
-  Naikinamas SŽNS
-  Kitos reikšmės
-  Suprojektuoti žemės sklypai

Teritorijos naudojimo reglamento zona

Teritorijos naudojimo tipas

-  Miškai ir miškingos teritorijos
-  Neužstatoma žemės ūkio teritorija
-  Užstatoma žemės ūkio teritorija
-  Rekreacinio naudojimo žemės ūkio teritorija
-  Sodininkų bendrijų teritorija
-  Gyvenamoji teritorija vienbučių ir dvibučių namų statybai
-  Gyvenamoji teritorija
-  Mišri gyvenamoji teritorija
-  Mišri centro teritorija
-  Socialinės infrastruktūros teritorija
-  Specializuotų kompleksų teritorija
-  Paslaugų teritorija
-  Pramonės ir sandėliavimo teritorija
-  Inžinerinė infrastruktūros teritorija
-  Inžinerinės infrastruktūros koridorius
-  Bendro naudojimo erdvių, želdynų teritorija
-  Vandenys
-  Aikštė
-  Vandenvietė
-  Naudingųjų iškasenų teritorija
-  Kitos reikšmės

Brėžinyje naudotų duomenų autorių teisės



Georeferencinio pagrindo kadastras GRPK © Lietuvos Respublikos aplinkos ministerija
 Lietuvos Respublikos teritorijos M 1:10 000 skaitmeninis rastrinis ortofotografinis
 žemėlapis ORT10LT © Nacionalinė žemės tarnyba prie Aplinkos ministerijos