



**NACIONALINĖS ŽEMĖS TARNYBOS  
PRIE APLINKOS MINISTERIJOS  
ŠIAULIŲ APYGARDOS ŽEMĖS TVARKYMO IR  
ADMINISTRAVIMO SKYRIAUS  
VEDĖJAS**

**ĮSAKYMAS  
DĖL KAIMO PLĖTROS ŽEMĖTVARKOS PROJEKTO PATVIRTINIMO**

2025 m. lapkričio d. Nr. 5KPI-  
Šiauliai

Vadovaudamasis Lietuvos Respublikos žemės įstatymo 32 straipsnio 3 dalimi, 39 straipsnio 5 dalimi, Kaimo plėtros žemėtvarkos projektų rengimo taisyklių, patvirtintų Lietuvos Respublikos žemės ūkio ministro ir Lietuvos Respublikos aplinkos ministro 2004 m. rugpjūčio 11 d. įsakymu Nr. 3D-476/D1-429 „Dėl Kaimo plėtros žemėtvarkos projektų rengimo taisyklių patvirtinimo“, 84, 86 ir 87 punktais, atsižvelgdamas į Valstybinės teritorijų planavimo ir statybos inspekcijos prie Aplinkos ministerijos 2025 m. spalio 30 d. teritorijų planavimo dokumento patikrinimo aktą Nr. REG43815502 ir veikdamas pagal Nacionalinės žemės tarnybos prie Aplinkos ministerijos direktoriaus 2024 m. rugpjūčio 8 d. įgaliojimą Nr. IĮ-361-(1.7 E.) „Dėl teritorijų planavimo dokumentų rengimo ir kitų funkcijų atlikimo“:

1. T v i r t i n u žemės sklypo, kurio kadastro Nr. 7828/0003:229, esančio Karštenių kaime, Žarėnų seniūnijoje, Telšių rajono savivaldybėje, kaimo plėtros žemėtvarkos projektą, kurio:

1.1. organizatorius - žemės sklypo, kurio kadastro Nr. 7828/0003:229, savininkė K.D.;

1.2. projekto rengėjas – IĮ „Geolinija“ Stanislovas Jucevičius (kvalifikacinio pažymėjimo Nr. KP-73);

1.3. teritorijos plotas – 5,8335 ha, suprojektuotas 0,9055 ha ūkininko sodybos statinių statybos plotas.

2. N u r o d a u planavimo organizatoriui ne vėliau kaip per 5 darbo dienas nuo šio įsakymo 1 punktu patvirtinto projekto dienos šį įsakymą ir juo patvirtintą kaimo plėtros žemėtvarkos projektą pateikti registruoti Lietuvos Respublikos teritorijų planavimo dokumentų registre Telšių rajono savivaldybės administracijai Lietuvos Respublikos teritorijų planavimo dokumentų registro nuostatuose, patvirtintuose Lietuvos Respublikos Vyriausybės 1996 m. birželio 19 d. nutarimu Nr. 721 „Dėl Lietuvos Respublikos teritorijų planavimo dokumentų registro nuostatų ir Lietuvos Respublikos teritorijų planavimo duomenų banko nuostatų patvirtinimo“, nustatyta tvarka.

3. N u s t a t a u, kad šis įsakymas ir šiuo įsakymu patvirtintas kaimo plėtros žemėtvarkos projektas įsigalioja kitą dieną po šių dokumentų įregistravimo ir paskelbimo Lietuvos teritorijų planavimo dokumentų registre.

Šis įsakymas gali būti skundžiamas Lietuvos Respublikos administracinių bylų teisenos įstatymo nustatyta tvarka.

Vedėjas

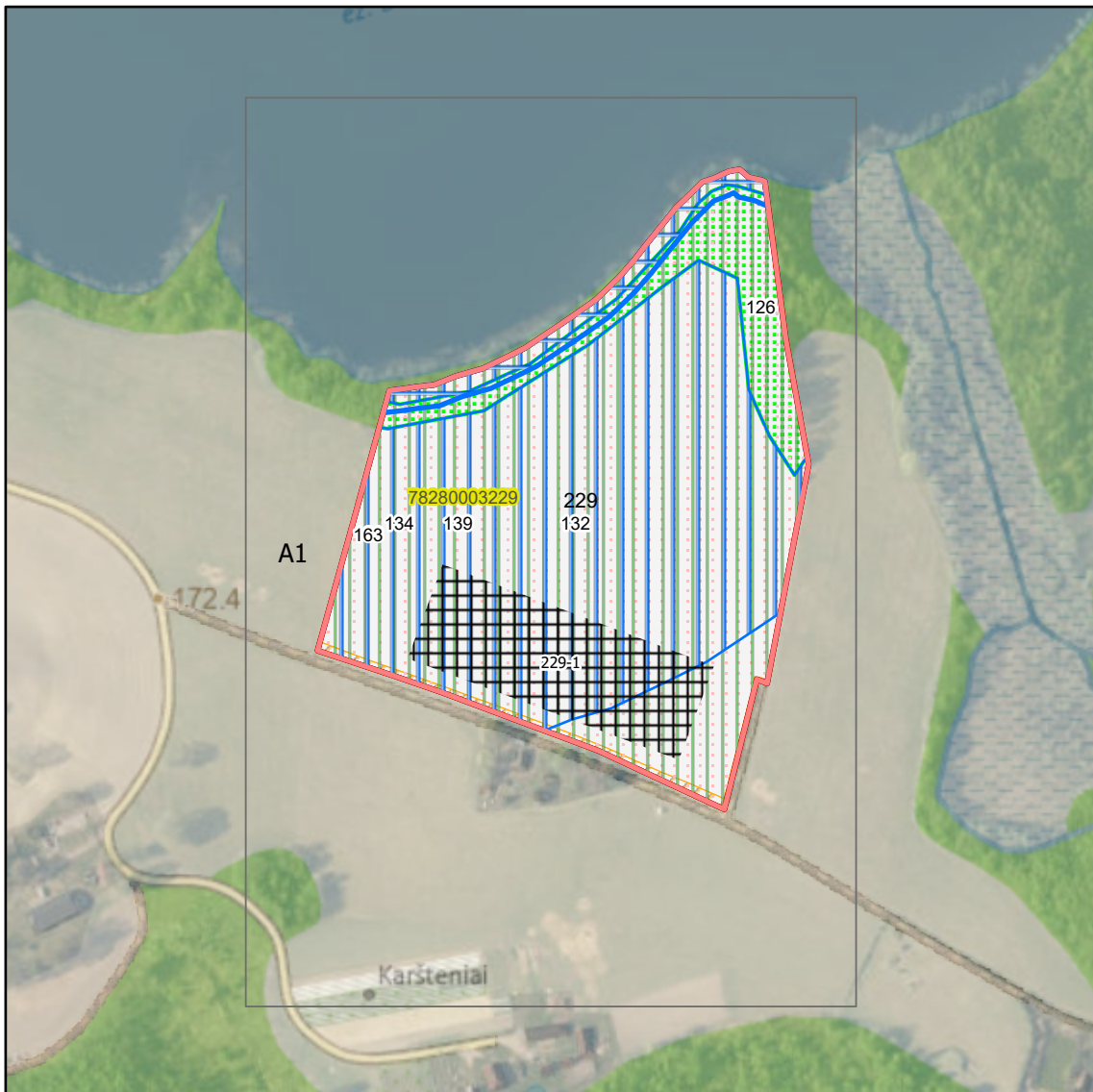
Saulius Leščiauskas

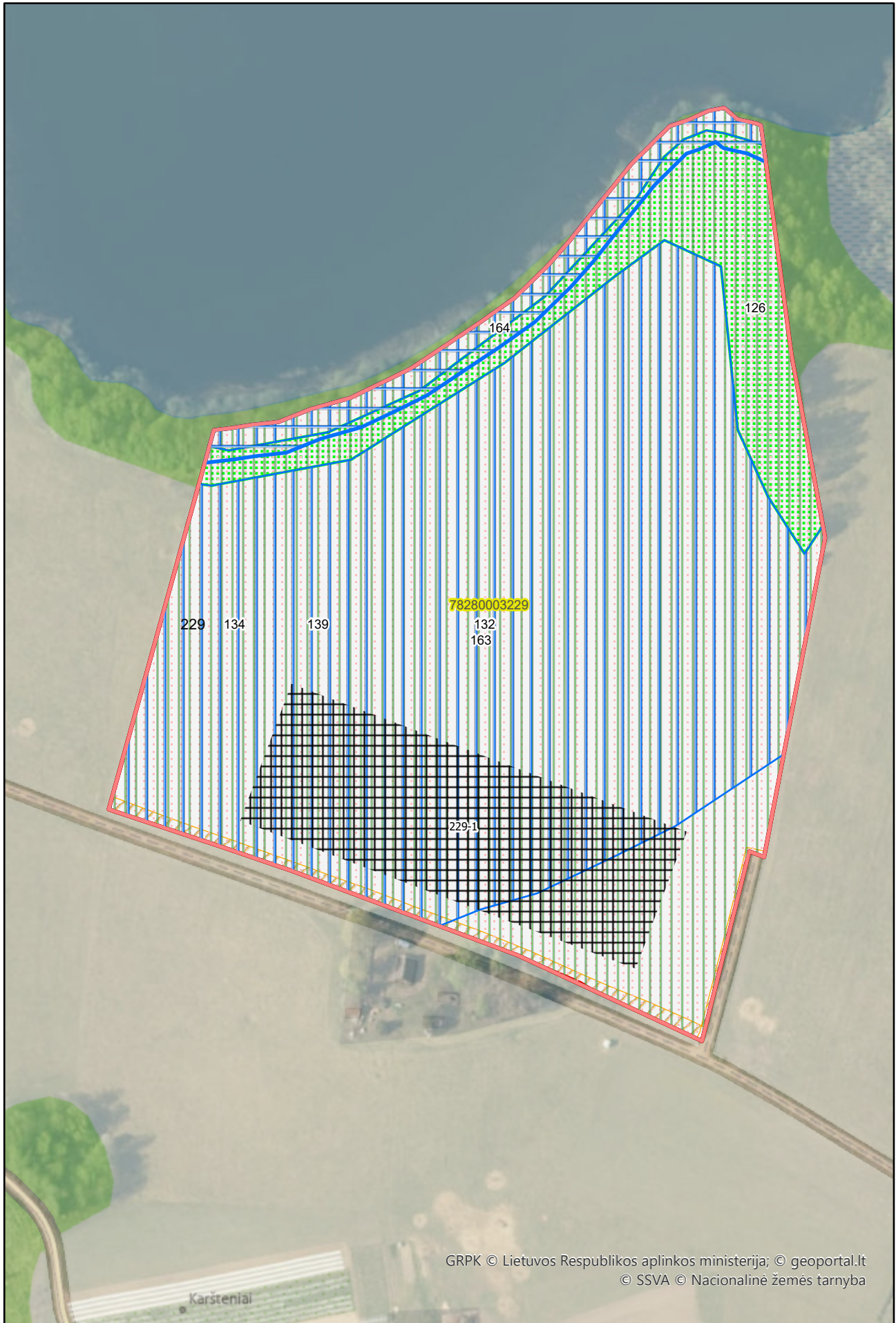
# DĖL KAIMO PLĖTROS ŽEMĖTVARKOS PROJEKTO RENGIMO PRADŽIOS IR PLANAVIMO TIKSLŲ NUSTATYMO (kadastro Nr. 7828/0003:229) Nr. S-VT-78-24-892

Brėžinys suformuotas automatiškai TPDRIS sistemoje: 2025-08-19 15:39  
Dokumento identifikatorius: 40224252

Planuojama teritorija: 5,8335 ha  
Planavimo rūšis: Specialusis, Kaimo plėtros žemėtvarkos projektas

Situacijos schema, lapų išdėstymas





Eil. Nr.	Objekto tipas	Numeris TPD	Vieta, dydis	Atributinė informacija
1	szns	102	Plotas: 0,0121ha	NR=102   BUENA=P   UNIK_NR=   PLOTAS=   TER_KODAS=102   DOKUMENT=   DOK_NR=   DOK_DATA=   INST_KODAS=   DOK_URL=   KVALIFIKAC=   RENG_KODAS=300053493.0   VEIK_KODAS=   MET_TIPAS=g   MASTELIS=   TIKSL=0.1   OB_GLOBID=   OB_DATA=   PAVADINIM=   VIES_INTER=1   GKODAS=az01   APZ_TIPAS=   GRUPE=   AZ_PLOTIS=   EL_ITAMP=   TALPA=   SLEGIS=   RUSIS=   INFO=   ILTU_KODAS=   VARDAS=   PAVARDE=   GIM_DATA=   JUR_PAV=   JUR_KODAS=   VALSTYBE=   SL=s_zm_szns
3	szns	102	Plotas: 0,0963ha	NR=102   BUENA=P   UNIK_NR=   PLOTAS=   TER_KODAS=102   DOKUMENT=   DOK_NR=   DOK_DATA=   INST_KODAS=   DOK_URL=   KVALIFIKAC=   RENG_KODAS=300053493.0   VEIK_KODAS=   MET_TIPAS=g   MASTELIS=   TIKSL=0.1   OB_GLOBID=   OB_DATA=   PAVADINIM=   VIES_INTER=1   GKODAS=az01   APZ_TIPAS=   GRUPE=   AZ_PLOTIS=   EL_ITAMP=   TALPA=   SLEGIS=   RUSIS=   INFO=   ILTU_KODAS=   VARDAS=   PAVARDE=   GIM_DATA=   JUR_PAV=   JUR_KODAS=   VALSTYBE=   SL=s_zm_szns
5	szns	106	Plotas: 0,0003ha	NR=106   BUENA=P   UNIK_NR=   PLOTAS=   TER_KODAS=106   DOKUMENT=   DOK_NR=   DOK_DATA=   INST_KODAS=   DOK_URL=   KVALIFIKAC=   RENG_KODAS=300053493.0   VEIK_KODAS=   MET_TIPAS=g   MASTELIS=   TIKSL=0.1   OB_GLOBID=   OB_DATA=   PAVADINIM=   VIES_INTER=1   GKODAS=az593   APZ_TIPAS=   GRUPE=   AZ_PLOTIS=   EL_ITAMP=   TALPA=   SLEGIS=   RUSIS=   INFO=   ILTU_KODAS=   VARDAS=   PAVARDE=   GIM_DATA=   JUR_PAV=   JUR_KODAS=   VALSTYBE=   SL=s_zm_szns
7	szns	106	Plotas: 0,0016ha	NR=106   BUENA=P   UNIK_NR=   PLOTAS=   TER_KODAS=106   DOKUMENT=   DOK_NR=   DOK_DATA=   INST_KODAS=   DOK_URL=   KVALIFIKAC=   RENG_KODAS=300053493.0   VEIK_KODAS=   MET_TIPAS=g   MASTELIS=   TIKSL=0.1   OB_GLOBID=   OB_DATA=   PAVADINIM=   VIES_INTER=1   GKODAS=az593   APZ_TIPAS=   GRUPE=   AZ_PLOTIS=   EL_ITAMP=   TALPA=   SLEGIS=   RUSIS=   INFO=   ILTU_KODAS=   VARDAS=   PAVARDE=   GIM_DATA=   JUR_PAV=   JUR_KODAS=   VALSTYBE=   SL=s_zm_szns
6	szns	126	Plotas: 0,6785ha	NR=126   BUENA=P   UNIK_NR=   PLOTAS=   TER_KODAS=126   DOKUMENT=   DOK_NR=   DOK_DATA=   INST_KODAS=   DOK_URL=   KVALIFIKAC=   RENG_KODAS=300053493.0   VEIK_KODAS=   MET_TIPAS=g   MASTELIS=   TIKSL=0.1   OB_GLOBID=   OB_DATA=   PAVADINIM=   VIES_INTER=1   GKODAS=az55   APZ_TIPAS=   GRUPE=   AZ_PLOTIS=   EL_ITAMP=   TALPA=   SLEGIS=   RUSIS=   INFO=   ILTU_KODAS=   VARDAS=   PAVARDE=   GIM_DATA=   JUR_PAV=   JUR_KODAS=   VALSTYBE=   SL=s_zm_szns
9	szns	132	Plotas: 5,8335ha	NR=132   BUENA=P   UNIK_NR=   PLOTAS=   TER_KODAS=132   DOKUMENT=   DOK_NR=   DOK_DATA=   INST_KODAS=   DOK_URL=   KVALIFIKAC=   RENG_KODAS=300053493.0   VEIK_KODAS=   MET_TIPAS=g   MASTELIS=   TIKSL=0.1   OB_GLOBID=   OB_DATA=   PAVADINIM=   VIES_INTER=1   GKODAS=st08   APZ_TIPAS=   GRUPE=   AZ_PLOTIS=   EL_ITAMP=   TALPA=   SLEGIS=   RUSIS=   INFO=   ILTU_KODAS=   VARDAS=   PAVARDE=   GIM_DATA=   JUR_PAV=   JUR_KODAS=   VALSTYBE=   SL=s_zm_szns
2	szns	134	Plotas: 5,8335ha	NR=134   BUENA=P   UNIK_NR=   PLOTAS=   TER_KODAS=134   DOKUMENT=   DOK_NR=   DOK_DATA=   INST_KODAS=   DOK_URL=   KVALIFIKAC=   RENG_KODAS=300053493.0   VEIK_KODAS=   MET_TIPAS=g   MASTELIS=   TIKSL=0.1   OB_GLOBID=   OB_DATA=   PAVADINIM=   VIES_INTER=1   GKODAS=st23   APZ_TIPAS=   GRUPE=   AZ_PLOTIS=   EL_ITAMP=   TALPA=   SLEGIS=   RUSIS=   INFO=   ILTU_KODAS=   VARDAS=   PAVARDE=   GIM_DATA=   JUR_PAV=   JUR_KODAS=   VALSTYBE=   SL=s_zm_szns
8	szns	139	Plotas: 5,8335ha	NR=139   BUENA=P   UNIK_NR=   PLOTAS=   TER_KODAS=139   DOKUMENT=   DOK_NR=   DOK_DATA=   INST_KODAS=   DOK_URL=   KVALIFIKAC=   RENG_KODAS=300053493.0   VEIK_KODAS=   MET_TIPAS=g   MASTELIS=   TIKSL=0.1   OB_GLOBID=   OB_DATA=   PAVADINIM=   VIES_INTER=1   GKODAS=st11   APZ_TIPAS=   GRUPE=   AZ_PLOTIS=   EL_ITAMP=   TALPA=   SLEGIS=   RUSIS=   INFO=   ILTU_KODAS=   VARDAS=   PAVARDE=   GIM_DATA=   JUR_PAV=   JUR_KODAS=   VALSTYBE=   SL=s_zm_szns



















Eil. Nr.	Objekto tipas	Numeris TPD	Vieta, dydis	Atributinė informacija
4	szns	163	Plotas: 4,6048ha	NR=163   BUENA=P   UNIK_NR=   PLOTAS=   TER_KODAS=163   DOKUMENT=   DOK_NR=   DOK_DATA=   INST_KODAS=   DOK_URL=   KVALIFIKAC=   RENG_KODAS=300053493.0   VEIK_KODAS=   MET_TIPAS=g   MASTELIS=   TIKSL=0.1   OB_GLOBID=   OB_DATA=   PAVADINIM=   VIES_INTER=1   GKODAS=az29   APZ_TIPAS=   GRUPE=   AZ_PLOTIS=   EL_ITAMP=   TALPA=   SLEGIS=   RUSIS=   INFO=   ILTU_KODAS=   VARDAS=   PAVARDE=   GIM_DATA=   JUR_PAV=   JUR_KODAS=   VALSTYBE=   SL=s_zm_szns
10	szns	164	Plotas: 0,3087ha	NR=164   BUENA=P   UNIK_NR=   PLOTAS=   TER_KODAS=164   DOKUMENT=   DOK_NR=   DOK_DATA=   INST_KODAS=   DOK_URL=   KVALIFIKAC=   RENG_KODAS=300053493.0   VEIK_KODAS=   MET_TIPAS=g   MASTELIS=   TIKSL=0.1   OB_GLOBID=   OB_DATA=   PAVADINIM=   VIES_INTER=1   GKODAS=az30   APZ_TIPAS=   GRUPE=   AZ_PLOTIS=   EL_ITAMP=   TALPA=   SLEGIS=   RUSIS=   INFO=   ILTU_KODAS=   VARDAS=   PAVARDE=   GIM_DATA=   JUR_PAV=   JUR_KODAS=   VALSTYBE=   SL=s_zm_szns
11	zemetv_reglam	229	Plotas: 5,8335ha	NR=229   NAUD_TIP=ZU   PAGR_PASK=Z   NAUD_BUD=Z4   APRASYM=   VAIZD=Z4   SL=s_zm_zemetv_reglam
12	zemetv_riba		Plotas: 5,8335ha	REGLAMENT=   SL=s_zm_zemetv_riba
13	zemetv_sklyp	78280003229	Plotas: 5,8335ha	NR=78280003229   SL=s_zm_zemetv_sklyp
14	zemetv_stat_z	229-1	Plotas: 0,9055ha	NR=229-1   SL=s_zm_zemetv_stat_z

# Sutartiniai ženklai

 Planuojama teritorija















## Objektas (taškinis), kuriam nustatoma nauja arba naikinama SŽNS

TER\_KODAS,BUSENA

-  (105) Branduoliniai objektai
-  (108) Naftos įrenginiai
-  (110) Suskystintų dujų įrenginiai
-  (114) Gamybiniai objektai
-  (117) Geodezinis ženklas
-  (119) Kultūros objektai
-  (122) Vandens stotis
-  (127) Gamtos paveldo objektas
-  (129) Meteorologinis radiolokatorius
-  (150) Komunaliniai objektai
-  (154) Valstybės sienos apsaugos objektas
-  (155) Radiolokatorius
-  (156) Krašto apsaugos objektas
-  (162) Valstybės saugumo departamento saugomas objektas
-  (165) Aerodromai
-  (169) Vadovybės apsaugos tarnybos saugomas objektas
-  Naikinamas SŽNS formuojantis objektas
-  Kiti objektai



















## Objektas (linijinis), kuriam nustatoma arba naikinama SŽNS





TER\_KODAS,BUSENA

-  (101) Ryšių tinklai
-  (102) Kelias, gatvė
-  (103) Geležinkelis
-  (106) Elektros tinklai
-  (107) Magistralinio dujotiekio tinklai
-  (109) Dujotiekio tinklai
-  (121) Melioracijos statiniai
-  (148) Šilumos tinklai
-  (149) Vandentiekio tinklai
-  (150) Komunaliniai tinklai
-  Naikinamas SŽNS formuojantis objektas
-  Kitos reikšmės
-  Servitutai
-  Statybos zona

## Objektas (plotinis), kuriam nustatoma arba naikinama SŽNS



























































TER\_KODAS,BUSENA

-  Naikinamas SŽNS objektas
-  (101) Viešųjų ryšių infrastruktūros statiniai ir įrenginiai
-  (102) Keliai, susisiekimo komunikacijos
-  (103) Geležinkelis
-  (105) Branduoliniai objektai
-  (106) Elektros įrenginiai (statiniai),
-  (107) Magistralinių dujotiekių ir naftotiekių įrenginiai ir statiniai
-  (108) Naftos įrenginiai ir statiniai
-  (109) Dujotiekių ir naftotiekių įrenginiai ir statiniai
-  (110) Dujų įrenginiai ir statiniai
-  (114) Gamybos objektai
-  (115) Pastatai, kuriuose laikomi ūkiniai gyvūnai
-  (118) Meteorologinė aikštelė
-  (119) Kultūros paveldo objektai
-  (121) Melioracijos įrenginiai
-  (122) Vandens stotis
-  (125) Molėtų observatorija
-  (148) Šilumos tinklų statiniai ir įrenginiai

-  (149) Vandens infrastruktūros statiniai ir įrenginiai
-  (150) Komunaliniai objektai
-  (165) Aerodromai
-  Kitos reikšmės

## SŽNS

### TER\_KODAS, BUSENA

-  Ryšių linijų AZ (101)
-  Kelių AZ (102)
-  Geležinkelio AZ (103)
-  Klaipėdos uosto AZ (104)
-  Branduolinių objektų SAZ (105)
-  Elektros linijų AZ (106)
-  Magistralinių dujotiekių AZ (107)
-  Naftos įreng AZ (108)
-  Dujotiekių AZ (109)
-  Suskystintų dujų įreng AZ (110)
-  Biosferos rezervatai (112)
-  Biosferos poligonai (113)
-  Gamybinių objektų SAZ (114)
-  Pastatuso laikomų ūkinių gyvulių SAZ (115)
-  Pajūrio juosta (116)
-  Geodezinių ženklų AZ (117)
-  Meteorologinių aikštelių AZ (118)
-  Kultūros objektų teritorijų AZ (119)
-  Požeminių H2O vandenviečių AZ (120)
-  Melioracijos sistemos (121)
-  Vandens stočių AZ (122)
-  Žemės gelmių išteklių telkinių AZ (123)
-  Karstinis regionas (124)
-  Molėtų observatorijos AZ (125)
-  Miško žemė (126)
-  Gamtos paveldo objektų teritorijos (127)
-  Vandens telkiniai (128)
-  Meteorologinių radiolokatorių AZ (129)
-  Pelkės ir šaltiniai (130)
-  Natūralios ganyklos (131)
-  Kultūriniai draustiniai (111)
-  Gamtiniai ir kompleksiniai draustiniai (132)
-  Teriologiniai, herpetologiniai, entomologiniai draustiniai (133)
-  Kraštovaizdžio draustiniai (135)
-  Geologiniai draustiniai (136)
-  Geomorfologiniai draustiniai (137)
-  Telmologiniai draustiniai (138)
-  Hidrografiniai draustiniai (139)
-  Pedologiniai draustiniai (140)
-  Botaniniai draustiniai (141)
-  Zoologiniai draustiniai (142)
-  Ornitologiniai draustiniai (143)
-  Ichtiologiniai draustiniai (144)
-  Botaniniai-zoologiniai draustiniai (145)
-  Genetiniai draustiniai (160)
-  Talasologiniai draustiniai (161)
-  Valstybiniai parkai (134)
-  Rezervatų AZ (146)
-  Gamtos paminklų AZ (147)
-  Šilumos tinklų AZ (148)
-  Vandentiekio infrastruktūros AZ (149)
-  Komunalinių objektų SAZ (150)
-  Biosferos rezervatų AZ (151)
-  Dirvožemio apsauga (152)
-  Valstybinių parkų AZ (153)
-  Valstybės sienos objektų ir įrenginių AZ (154)
-  Radiolokatorių AZ (155)
-  Krašto apsaugos objektų AZ (156)

	Kultūriniai rezervatai (157)
	Gamtiniai rezervatai (158)
	Žuvininkystės tvenkinių AZ (159)
	VSD saugomų objektų AZ (162)
	Vandens telkinių AZ (163)
	Vandens telkinių AJ (164)
	Aerodromo AZ (165)
	Aerodromo triukšmo AZ (166)
	Juodligės židinių AZ (167)
	Potvynių teritorijos (168)
	Vadovybės apsaugos tarnybos objektų AZ (169)
	Teritorijos su statybos apribojimais (170)
	Magistralinių dujotiekių teritorijos (171)
	Naikinamas SŽNS
	Kitos reikšmės
	Suprojektuoti žemės sklypai

## Teritorijos naudojimo reglamento zona

### Teritorijos naudojimo tipas

	Miškai ir miškingos teritorijos
	Neužstatoma žemės ūkio teritorija
	Užstatoma žemės ūkio teritorija
	Rekreacinio naudojimo žemės ūkio teritorija
	Sodininkų bendrijų teritorija
	Gyvenamoji teritorija vienbučių ir dvibučių namų statybai
	Gyvenamoji teritorija
	Mišri gyvenamoji teritorija
	Mišri centro teritorija
	Socialinės infrastruktūros teritorija
	Specializuotų kompleksų teritorija
	Paslaugų teritorija
	Pramonės ir sandėliavimo teritorija
	Inžinerinė infrastruktūros teritorija
	Inžinerinės infrastruktūros koridorius
	Bendro naudojimo erdvių, želdynų teritorija
	Vandenys
	Aikštė
	Vandenvietė
	Naudingųjų iškasenų teritorija
	Kitos reikšmės

### Brėžinyje naudotų duomenų autorių teisės



**NŽT**  
NACIONALINĖ ŽEMĖS TARNYBA  
PRIE APLINKOS MINISTERIJOS

Lietuvos  
Respublikos  
aplinkos  
ministerija

Georeferencinio pagrindo kadastras GRPK © Lietuvos Respublikos aplinkos ministerija  
Lietuvos Respublikos teritorijos M 1:10 000 skaitmeninis rastrinis ortofotografinis  
žemėlapis ORT10LT © Nacionalinė žemės tarnyba prie Aplinkos ministerijos

**DETALŪS METADUOMENYS**

<b>Dokumento sudarytojas (-ai)</b>	Nacionalinė žemės tarnyba 188704927, Gedimino pr. 19, LT-01103 Vilnius
<b>Dokumento pavadinimas (antraštė)</b>	DĖL KAIMO PLĖTROS ŽEMĖTVARKOS PROJEKTO PATVIRTINIMO
<b>Dokumento registracijos data ir numeris</b>	2025-11-07 Nr. 5KPI-81-(15.5.3 E.)
<b>Dokumento gavimo data ir dokumento gavimo registracijos numeris</b>	–
<b>Dokumento specifikacijos identifikavimo žymuo</b>	ADOC-V1.0
<b>Parašo paskirtis</b>	Pasirašymas
<b>Parašą sukūrusio asmens vardas, pavardė ir pareigos</b>	Saulius Leščiauskas, Šiaulių apygardos žemės tvarkymo ir administravimo skyriaus vedėjas, Šiaulių apygardos žemės tvarkymo ir administravimo skyrius
<b>Sertifikatas išduotas</b>	SAULIUS LEŠČIAUSKAS, Nacionalinė žemės tarnyba prie Aplinkos ministerijos LT
<b>Parašo sukūrimo data ir laikas</b>	2025-11-07 08:03:35 (GMT+02:00)
<b>Parašo formatas</b>	XAdES-T
<b>Laiko žymoje nurodytas laikas</b>	2025-11-07 08:03:16 (GMT+02:00)
<b>Informacija apie sertifikavimo paslaugų teikėją</b>	ADIC CA ECC, Asmens dokumentu israsymo centras prie LR VRM LT
<b>Sertifikato galiojimo laikas</b>	2024-06-20 12:51:55 – 2028-06-19 12:51:55
<b>Informacija apie būdus, naudotus metaduomenų vientisumui užtikrinti</b>	"Registravimas" paskirties metaduomenų vientisumas užtikrintas naudojant "RCSC IssuingCA, VI Registru centras - i.k. 124110246 LT" išduotą sertifikatą "Dokumentų valdymo sistema NŽT DVS, Nacionalinė žemės tarnyba prie Aplinkos ministerijos, į.k.188704927 LT", sertifikatas galioja nuo 2022-12-19 16:41:35 iki 2025-12-18 16:41:35
<b>Pagrindinio dokumento priedų skaičius</b>	1
<b>Pagrindinio dokumento pridedamų dokumentų skaičius</b>	–
<b>Priedamo dokumento sudarytojas (-ai)</b>	–
<b>Priedamo dokumento pavadinimas (antraštė)</b>	–
<b>Priedamo dokumento registracijos data ir numeris</b>	–
<b>Programinės įrangos, kuria naudojantis sudarytas elektroninis dokumentas, pavadinimas</b>	Dokumentų valdymo sistema NŽT DVS, versija 3.5.69
<b>Informacija apie elektroninio dokumento ir elektroninio (-ių) parašo (-ų) tikrinimą (tikrinimo data)</b>	Atitinka specifikacijos keliamus reikalavimus. Visi dokumente esantys elektroniniai parašai galioja (2025-11-07 08:05:01)
<b>Paieškos nuoroda</b>	–
<b>Papildomi metaduomenys</b>	Nuorašą suformavo 2025-11-07 08:05:01 Dokumentų valdymo sistema NŽT DVS