





SCHEMA  
 DĒL PAGEIDAUJAMO ĮSIGYTI ĮSITERPUSIO VALSTYBINĖS  
 ŽEMĖS PLOTO

-  NT registre registruotas žemės sklypas, prie kurio pageidaujama prijungti laisvos įsiterpusios valstybinės žemės.
-  Įsiterpęs valstybinės žemės plotas 143 m<sup>2</sup>
-  NT registre registruoti gretimi žemės sklypai
-  Susisiekimo ir inžinerinis koridorius (Tvenkinio g. juosta)