



Kaimo plėtros žemėtvarkos projekto  
žemės ūkio veiklai reikalingų statinių statybos vietai parinkti  
**SPRENDINIŲ BRĖŽINYS**  
Sklypo plotas 2,9120 ha,  
Užstatomos teritorijos plotas - 1,5027 ha  
M 1:2000



Statinių statybos vietos posūkio taškų koordinatės

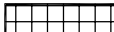







Koordinatinių sistema LKS-94		
Taško Nr.	X	Y
20	6053300.27	482126.57
21	6053332.48	482190.82
22	6053248.74	482233.94
23	6053237.89	482228.80
24	6053232.04	482218.25
25	6053247.73	482209.70
26	6053240.40	482193.18
27	6053235.48	482155.14
28	6053177.54	482180.69
29	6053201.14	482235.07
30	6053225.01	482222.08
31	6053234.73	482241.09
32	6053123.32	482298.33
33	6053084.40	482226.79


Kadastro:	vietovė	Jiėstrakio:	blokas			sklypas							
Žemės sklypo kadastro Nr:		6	9	1	3	0	0	0	3	0	2	3	3

Gatvė, namo Nr.	
Gyvenamojo vietovė	Pašlavančio k.
Seniūnija	Šilavoto
Savivaldybė	Prienų r. sav.

Gretimybė	Gretimo žemės sklypo kadastro Nr.	Pastabos
1-4	6913/7001:3	
4-9		proj. kelias
9-10	6913/0003:73	
10-12	6913/0003:160	
12-15-1		proj. kelias
16-19		LVŽ

DUOMENYS APIE ŽEMĖS NAUDOJIMO APRIBOJIMUS		
Kodas	Apribojimai	Žemės plotas kv.m
102	Kelių apsaugos zonos (III skyrius, antrasis skirsnis)	1151
106	Elektros tinklų apsaugos zonos (I III skyrius, ketvirtasis skirsnis)	554
152	Dirvožemio apsauga žemės ūkio paskirties žemės sklypuose (IV skyrius, keturioliktasis skirsnis)	21917
214	Kelio servitutas- teisė važiuoti transporto priemonėmis, naudotis pėsčiųjų taku, varyti galvijus (tarnaujantis)	123

- SUTARTINIAI ŽENKLAI**
-  Užstatoma teritorija (1,5027 ha)
  -  Rengiamų dokumentų riba  
Reglamentinė zona-žemės ūkio, kiti žemės ūkio paskirties žemės sklypai
  -  Esami žemės sklypai
  -  (106) Elektros tinklų apsaugos zona (2m)
  -  (152) Dirvožemio apsauga žemės ūkio paskirties žemės sklypuose
  -  (102) Kelių apsaugos zonos
  -  (214) Kelio servitutas- teisė važiuoti transporto priemonėmis, naudotis pėsčiųjų taku, varyti galvijus (tarnaujantis)
  -  Esami ir planuojami keliai



**PLANEDA**

Įmonės kodas 300715520, Kauno g. 15-15, Marijampolė LT-48178  
tel. +370 618 57118 el. paštas: planavimas@gmail.com

Pareigos	Parašas	Vardas ir pavardė	Data	kval.paž.Nr.
Projekto vadovė		Andželika Blockuvienė	2025-10-14	2R-KP-333