

neatlygintinai, taip pat parduoti, išnuomoti, perduoti neatlygintinai naudotis arba patikėjimo teise valstybinės žemės sklypus Utenos apskrities Ignalinos rajono (savivaldybės) Ignalinos seniūnijos Vaišniūnų kadastro vietovėje, sąrašą (pridedama);

2.3. nustatytus laisvos žemės fondo žemės plotus pagal pridedamą žiniaraštį.

3. N u s t a t a u, kad Utenos apskrities Ignalinos rajono (savivaldybės Ignalinos seniūnijos Vaišniūnų kadastro vietovės žemės sklypų planų, kurie prilyginami žemės reformos žemėtvarkos projektui, rengimo pradžios data – 2025 m. spalio 20 d., kuri yra ir pretendentų susirinkimo diena.

4. Į p a r e i g o j u Nacionalinės žemės tarnybos prie Aplinkos ministerijos Panevėžio apygardos žemės tvarkymo ir administravimo skyriaus vyriausiąją specialistę Iloną Sketerskienę šį įsakymą per 1 darbo dienas nuo jo priėmimo paskelbti Nacionalinės žemės tarnybos prie Aplinkos ministerijos interneto svetainėje (adresas – <http://nzt.lrv.lt>).

Šis įsakymas gali būti skundžiamas Nacionalinės žemės tarnybos prie Aplinkos ministerijos direktoriui Lietuvos Respublikos žemės reformos įstatymo 18 straipsnio ir Išankstinio ginčų nagrinėjimo Nacionalinėje žemės tarnyboje prie Aplinkos ministerijos ne teismo tvarka taisyklių, patvirtintų Nacionalinės žemės tarnybos prie Aplinkos ministerijos direktoriaus 2024 m. gegužės 10 d. įsakymu Nr. 1P-139-(1.1 E.) „Dėl Išankstinio ginčų nagrinėjimo Nacionalinėje žemės tarnyboje prie Aplinkos ministerijos ne teismo tvarka taisyklių patvirtinimo“, nustatyta tvarka ir terminais.

Vedėjas

Dainius Petrauskas

PATVIRTINTA
 Nacionalinės žemės tarnybos
 prie Aplinkos ministerijos
 Panevėžio apygardos žemės tvarkymo ir
 administravimo skyriaus vedėjo
 2025 m. d. įsakymu
 Nr. 6RKĮ- (15.6.6 E.)

ASMENŲ, PATEIKUSIŲ PRAŠYMUS PERDUOTI AR SUTEIKTI NUOSAVYBĖN NEATLYGINTINAI, ŽEMĖS, MIŠKO SKLYPUS, PARDUOTI, IŠNUOMOTI, PERDUOTI NEATLYGINTINAI NAUDOTIS ARBA PATIKĖJIMO TEISE VALSTYBINĖS ŽEMĖS SKLYPUS UTENOS APSKRITIES IGNALINOS RAJONO (SAVIVALDYBĖS) IGNALINOS SENIŪNIJOS VAIŠNIŪNŲ KADASTRO VIETOVĖJE, SĄRAŠAS

XII. Parduodami, nuomojami, perduodami neatlygintinai naudotis ar patikėjimo teise žemės sklypai kitais įstatymų nustatytais atvejais.

| Eil. Nr. | Fizinio asmens vardas, pavardė ar juridinio asmens arba kitos užsienio organizacijos pavadinimas | Prašymo gavimo teritoriniame skyriuje data ir numeris | Pageidaujama gauti žemės | | | Pageidaujama gauti miško | | | Pageidaujama gauti vandens telkinio | |
|----------|--|---|--------------------------|------------------|--------------------------------|--------------------------|---|--------------------------------|-------------------------------------|------------------|
| | | | plotas (ha) | gavimo tikslas** | įsiterpusio žemės ploto Nr.*** | plotas (ha) | gavimo tikslas** | įsiterpusio žemės ploto Nr.*** | plotas (ha) | gavimo tikslas** |
| 1 | 2 | 3 | 4 | 5 | 6 | 7 | 8 | 9 | 10 | 11 |
| 1. | D. ... K... | 2024-04-11 Nr. 1GP-7776 | 30,00 | nuoma | | | | | | |
| 2. | VĮ Valstybinių miškų urėdijos Ignalinos regioninis padalinys | 2025-04-17 Nr. 1GD-25321 | | | | 10,00 | Patikėjimo teise valdyti (valstybinės reikšmės miškams priskirti) | | | |

PATVIRTINTA
 Nacionalinės žemės tarnybos
 prie Aplinkos ministerijos
 Panevėžio apygardos žemės tvarkymo ir
 administravimo skyriaus
 2025- -
 įsakymu Nr. 6RKĮ-

**UTENOS APSKRITIES IGNALINOS RAJONO (SAVIVALDYBĖS) VAIŠNIŪNŲ KADASTRO VIETOVĖJE NUSTATYTŲ
 LAISVOS ŽEMĖS FONDO ŽEMĖS (LŽF) PLOTŲ (HA)
 Ž I N I A R A Š T I S
 2025-09-26**

| Kadastr o vietovė s bloko Nr. | Sklypo Nr. | Kaimo pavadini- mas | Bendras LŽF plotas (iš jo saugo- mose teritori- jose) | LŽF plotų eksplikacija, ha | | | | | Laisvos žemės fondo žemei priskirto žemės sklypo, kuris suprojektuotas žemės reformos žemėtvarkos projekte ar jam prilyginamuose žemės sklypų planuose, projektinis numeris ir įsakymo, kuriuo patvirtintas žemės reformos žemėtvarkos projektas ar jam prilyginamas žemės sklypo planas, priėmimo data | Pastabos |
|--|---------------|---------------------------|---|---|--|--|--|---|--|----------|
| | | | | Žemės ūkio naudmenos (iš jų saugomose teritorijose) | | Miškas (iš jo saugomose teritorijose) | Vandens telkiniai (ežerai, tvenkini- ai) (iš jų saugomo- se teritori- jose) | Kitos žemės naudme- nos (iš jų saugomo- se teritorijose) | | |
| | | | | iš viso (iš jų saugomose teritori- jose) | iš jų ariamoji žemė (iš jos saugo- mose teritori- jose) | | | | | |
| 1 | 2 | 3 | 4 | 5 | 6 | 7 | 8 | 9 | 10 | 11 |
| LŽF plotai, kuriuos nuo 2004 m. rugpjūčio 7 d. naudoja žemės ūkio veiklos subjektai, atitinkantys Lietuvos Respublikos žemės ūkio paskirties žemės įsigijimo įstatymo 2 straipsnio 1 dalies 1 punkte nurodytas sąlygas | | | | | | | | | | |
| | | | | | | | | | | |
| LŽF plotai, kuriuos pagal bendruosius planus numatyta naudoti ne žemės ūkio veiklai | | | | | | | | | | |
| | | | | | | | | | | |
| Asmeninio ūkio teritorijoje nustatyti LŽF plotai | | | | | | | | | | |

| LŽF priskirti įsiterpę laisvos valstybinės žemės plotai | | | | | | | | | | |
|---|--------|----------------|--------------------|--------------------|---|-------------|---|---|---|----|
| 1 | 2 | 3 | 4 | 5 | 6 | 7 | 8 | 9 | 10 | 11 |
| Kiti LŽF plotai | | | | | | | | | | |
| 0001 | 9 | Mikalinė | 1,87 (1,87) | | | 1,87 (1,87) | | | | |
| 0001 | 36 | Mikalinė | 0,45 (0,45) | | | 0,45 (0,45) | | | | |
| 0001 | 127 | Vaišniūna i | 0,10 (0,10) | 0,10 (0,10) | | | | | | |
| 0001 | 1104-2 | Vaišniūna i | 0,2290 (0,2290) | 0,2290 (0,2290) | | | | | 2021-08-23, Nr. 39VĮ- 320-(14.39.2.) 4574/0001:0174 | |
| 0001 | 128 | Vaišniūna i | 0,38 (0,38) | | | 0,38 (0,38) | | | | |
| 0001 | 131 | Vaišniūna i | 0,08 (0,08) | | | 0,08 (0,08) | | | | |
| 0001 | 134 | Vaišniūna i | 0,05 (0,05) | 0,05 (0,05) | | | | | | |
| 0001 | 135 | Vaišniūna i | 0,23 (0,23) | | | 0,23 (0,23) | | | | |
| 0001 | 136 | Vaišniūna i | 2,07 (2,07) | 0,20 (0,20) | | 1,87 (1,87) | | | | |
| 0001 | 137 | Vaišniūna i | 0,44 (0,44) | | | 0,44 (0,44) | | | | |
| 0001 | 138 | Vaišniūna i | 0,42 (0,42) | 0,30 (0,30) | | 0,12 (0,12) | | | | |
| 0001 | 139 | Vaišniūna i | 0,33 (0,33) | | | 0,33 (0,33) | | | | |
| 0001 | 140 | Vaišniūna i | 0,34 (0,34) | | | 0,34 (0,34) | | | | |
| 0001 | 141 | Vaišniūna i | 0,55 (0,55) | | | 0,55 (0,55) | | | | |
| 0001 | 142 | Vaišniūna i | 3,19 (3,19) | 0,19 (0,19) | | 3,00 (3,00) | | | | |
| 0001 | 143 | Vaišniūna i | 0,37 (0,37) | | | 0,37 (0,37) | | | | |
| 0001 | 179 | Vaišniūna i | 0,06 (0,06) | 0,06 (0,06) | | | | | | |

| | | | | | | | | | | |
|------|---------|----------------|-------------|------------|------------|-------------|--|--|---|----------------|
| 0001 | 148-3 | Vaišniūna i | 0,24 (0,24) | 0,24(0,24) | 0,24(0,24) | | | | 2000-08-25, Nr. 10-08-139; 4574/0001:61 | 4574/0001:61* |
| 0001 | 160-A-2 | Vaišniūna i | 0,29 (0,29) | 0,29(0,29) | 0,29(0,29) | | | | 2011-04-12, Nr. 39VĮ-(14.39.2.)-387; 4574/0001:122 | 4574/0001:122* |
| 0001 | 1120 | Vaišniūna i | 0,23 (0,23) | 0,23(0,23) | | | | | 2024-08-21, Nr. 6RKĮ-983-(15.6.6 E.) | |
| 0001 | 1104-3 | Vaišniūna i | 0,33 (0,33) | 0,33(0,33) | 0,33(0,33) | | | | 2021-08-23, Nr. 39VĮ-320-(14.39.2.) 4574/0001:0171 | |
| 0001 | 1104-1 | Vaišniūna i | 0,11 (0,11) | 0,11(0,11) | 0,11(0,11) | | | | 2021-08-23, Nr. 39VĮ-320-(14.39.2.), 4574/0001:0176 | |
| 0001 | 163 | Vaišniūna i | 0,19 (0,19) | | | 0,19 (0,19) | | | | |
| 0001 | 134A | Vaišniūna i | 0,34 (0,34) | 0,17(0,17) | | 0,17 (0,17) | | | | |
| 0001 | 1104-4 | Vaišniūna i | 0,27 (0,27) | 0,27(0,27) | | | | | 2021-08-23, Nr. 39VĮ-320-(14.39.2.) 4574/0001:0172 | |
| 0001 | 166-1 | Vaišniūna i | 2,08 (2,08) | | | 2,08 (2,08) | | | | |
| 0001 | 166-3 | Vaišniūna i | 0,06 (0,06) | | | 0,06 (0,06) | | | | |
| 0001 | 1105 | Vaišniūna i | 0,60 (0,60) | 0,60(0,60) | | | | | 2021-08-23, Nr. 39VĮ-320-(14.39.2.); 4574/0001:0175 | |
| 0001 | 417-2 | Vaišniūna i | 0,29 (0,29) | | | 0,29 (0,29) | | | | |
| 0001 | 417-3 | Vaišniūna i | 0,20 (0,20) | | | 0,20 (0,20) | | | | |
| 0001 | 417-4 | Vaišniūna i | 0,20 (0,20) | | | 0,20 (0,20) | | | | |
| 0001 | 159-A-1 | Vaišniūna i | 0,11 (0,11) | 0,11(0,11) | | | | | 2021-08-23, Nr. 39VĮ-320-(14.39.2.); 4574/0001:0085 | |
| 0001 | 159-A-2 | Vaišniūna i | 0,22 (0,22) | 0,22(0,22) | | | | | 2021-08-23, Nr. 39VĮ-320-(14.39.2.); 4574/0001:0086 | |

| | | | | | | | | | | |
|------|----------|----------------|--------------------------|------------------------|--------------------|----------------------|--|--------------------|---|---------------|
| 0001 | 159-A-3 | Vaišniūnai | 0,35 (0,35) | 0,35(0,35) | | | | | 2021-08-23, Nr. 39VĮ-320-(14.39.2.); 4574/0001:0087 | |
| 0001 | 159-A-4 | Vaišniūnai | 0,23 (0,23) | 0,23(0,23) | | | | | 2021-08-23, Nr. 39VĮ-320-(14.39.2.); 4574/0001:0088 | |
| 0001 | 159-A-5 | Vaišniūnai | 0,24 (0,24) | 0,24(0,24) | | | | | 2021-08-23, Nr. 39VĮ-320-(14.39.2.) | |
| 0001 | 159-A-6 | Vaišniūnai | 0,08 (0,08) | 0,08(0,08) | | | | | 2000-08-25, Nr.10-08-139; 4574/0001:90 | 4574/0001:90* |
| 0001 | 159-A-9 | Vaišniūnai | 0,37 (0,37) | 0,37(0,37) | 0,37(0,37) | | | | 2000-08-25, Nr.10-08-139; 4574/0001:93 | 4574/0001:93* |
| 0001 | 159-A-11 | Vaišniūnai | 0,21 (0,21) | 0,21(0,21) | | | | | 2021-08-23, Nr. 39VĮ-320-(14.39.2.); 4574/0001:0095 | |
| 0003 | 5 | Akriemiai | 1,78 (1,78) | | | 1,78 (1,78) | | | | |
| 0004 | 34 | Pašvoginė | 0,58 | | | 0,24 | | 0,34 | Naudingų iškasenų išžvalgytos teritorijos | |
| 0004 | 38 | Azos | 0,40 | | | 0,40 | | | | |
| 0004 | 38-1 | Azos | 2,52 | | | 2,52 | | | | |
| 0004 | 134D | Kylatrakio | 1,13 | | | 1,13 | | | | |
| | | IŠ VISO | 24,8090 (20,1790) | 5,1790 (5,1790) | 1,34 (1,34) | 19,29 (15,00) | | 0,33 (0,00) | | |

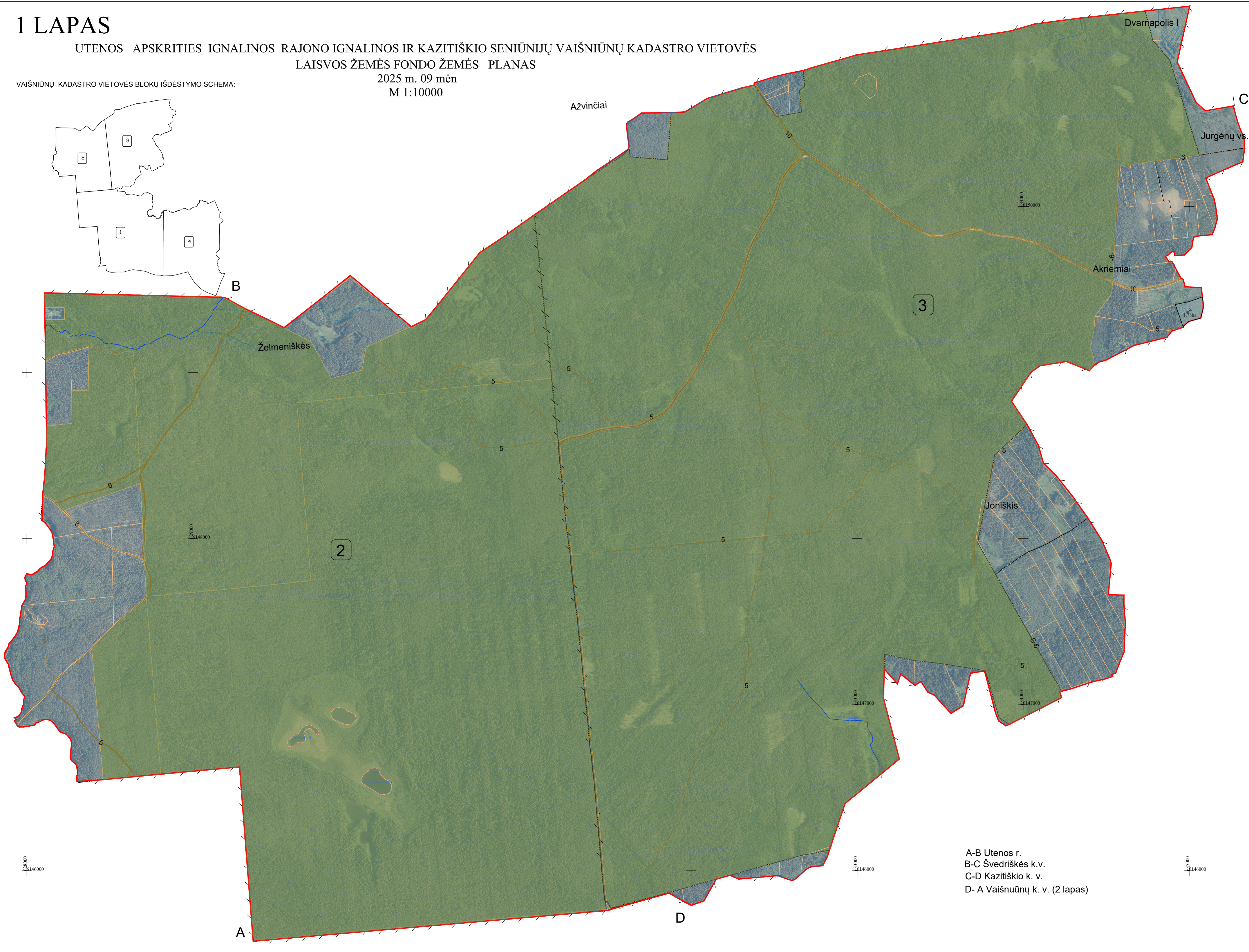
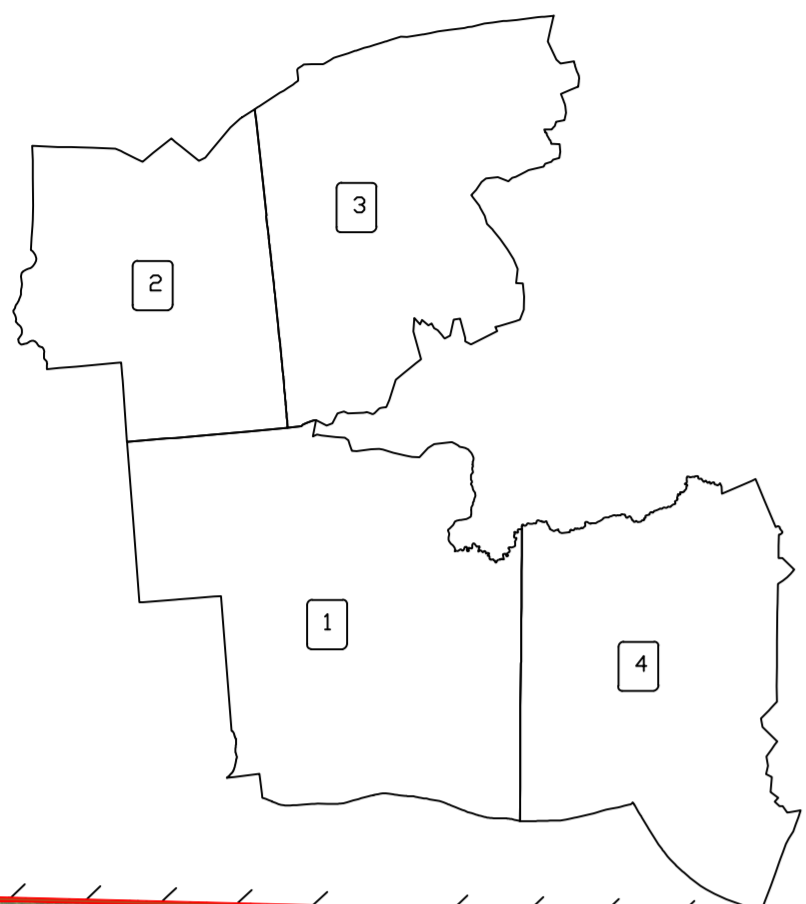
* Sklypas bus nuomojamas pagal patvirtintą sąrašą

1 LAPAS

UTENOS APSKRITIES IGNALINOS RAJONO IGNALINOS IR KAZITIŠKIO SENIŪNIJŲ VAIŠNIŪNŲ KADASTRO VIETOVĖS
LAISVOS ŽEMĖS FONDO ŽEMĖS PLANAS

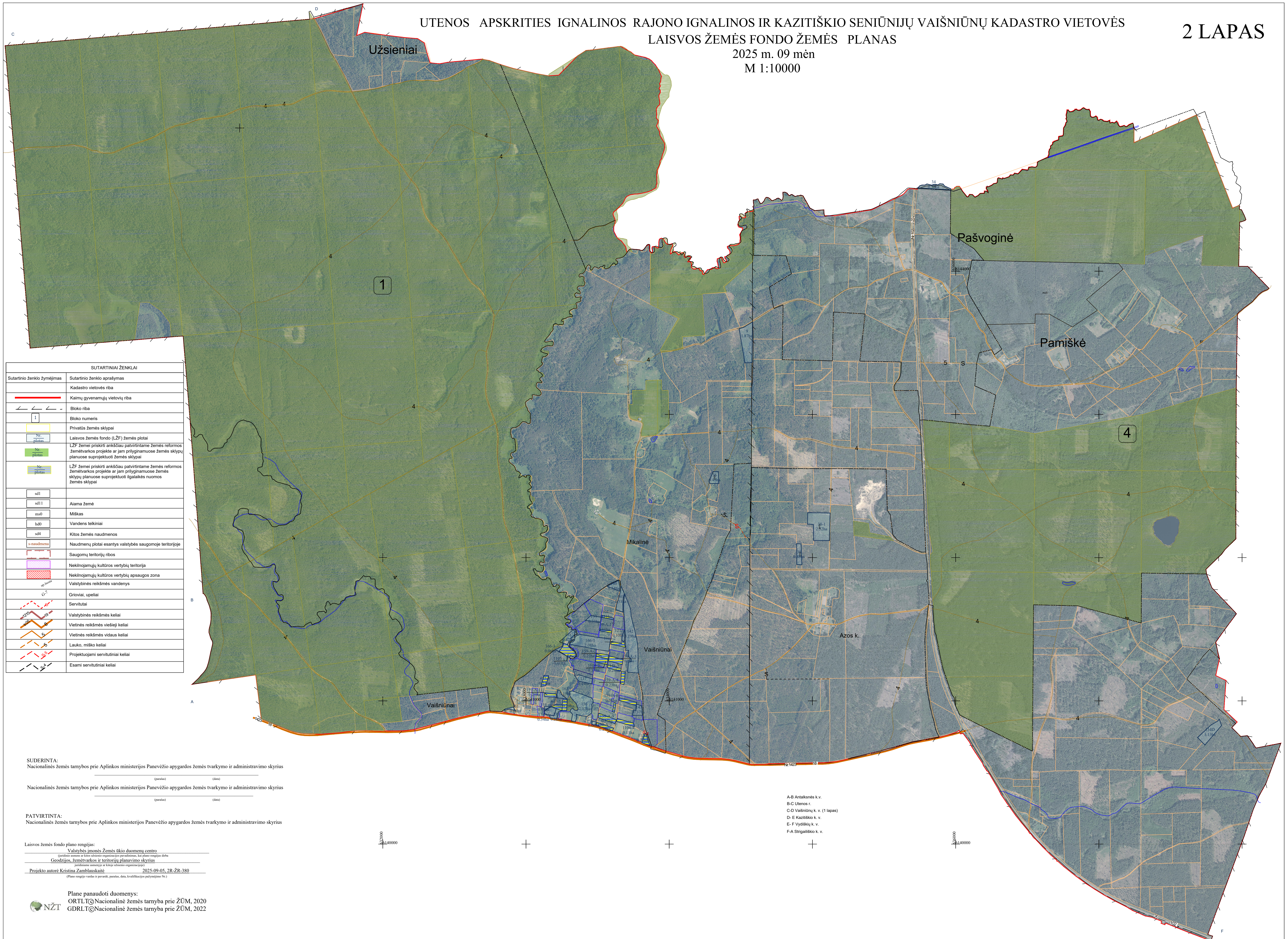
VAIŠNIŪNŲ KADASTRO VIETOVĖS BLOKŲ IŠDĖSTYMO SCHEMA:

2025 m. 09 mėn
M 1:10000



A-B Utenos r.
B-C Švedriškės k.v.
C-D Kazitiškio k. v.
D- A Vaišnuūnų k. v. (2 lapas)

UTENOS APSKRITIES IGNALINOS RAJONO IGNALINOS IR KAZITIŠKIO SENIŪNIJŲ VAIŠNIŪNŲ KADASTRO VIETOVĖS
LAISVOS ŽEMĖS FONDO ŽEMĖS PLANAS
2025 m. 09 mėn
M 1:10000



| SUTARTINIAI ŽENKLAI | |
|-----------------------------|--|
| Sutartinio ženklo žymėjimas | Sutartinio ženklo aprašymas |
| | Kadastro vietovės riba |
| | Kaimų gyvenamųjų vietovių riba |
| | Blocko riba |
| | Blocko numeris |
| | Privatus žemės sklypai |
| | Laisvos žemės fondo (LŽF) žemės plotai |
| | LŽF žemei priskirti anksčiau patvirtintame žemės reformos žemėtvarkos projekte ar jam prilyginamuose žemės sklypų planuose suprojektuoti žemės sklypai |
| | LŽF žemei priskirti anksčiau patvirtintame žemės reformos žemėtvarkos projekte ar jam prilyginamuose žemės sklypų planuose suprojektuoti ligalaidės nuomos žemės sklypai |
| | Ajama žemė |
| | Miškas |
| | Vandens telkiniai |
| | Kitos žemės naudmenos |
| | Naudmenų plotai esantys valstybės saugomoje teritorijoje |
| | Saugomų teritorijų ribos |
| | Nekilnojamoji kultūros vertybių teritorija |
| | Nekilnojamoji kultūros vertybių apsaugos zona |
| | Valstybinės reikšmės vandens |
| | Grioviai, upeliai |
| | Servitutai |
| | Valstybinės reikšmės keliai |
| | Vietinės reikšmės viešieji keliai |
| | Vietinės reikšmės vidaus keliai |
| | Lauko, miško keliai |
| | Projektuojami servitutiniai keliai |
| | Esami servitutiniai keliai |

SUDERINTA:
Nacionalinės žemės tarnybos prie Aplinkos ministerijos Panevėžio apygardos žemės tvarkymo ir administravimo skyrius

Nacionalinės žemės tarnybos prie Aplinkos ministerijos Panevėžio apygardos žemės tvarkymo ir administravimo skyrius

PATVIRTINTA:
Nacionalinės žemės tarnybos prie Aplinkos ministerijos Panevėžio apygardos žemės tvarkymo ir administravimo skyrius

Laisvos žemės fondo plano rengėjas:
Valstybės įmonės Žemės ūkio duomenų centro
(įstaigos adresas ir kita informacija organizacijos profilinėje, bei plano rengėjo duomenų)
Geodrijos, žemėtvarkos ir teritorijų planavimo skyrius
įstaigos adresas ir kita informacija organizacijos profilinėje
Projekto autorė Kristina Zambliuskaitė 2025-09-05, 2R-ŽR-380
(Plano rengėjo vardas ir pavardė, paraba, data, kvalifikacijos patvirtinimo Nr.)

Plane panaudoti duomenys:
ORTLT@Nacionalinė žemės tarnyba prie ŽŪM, 2020
GDRLT@Nacionalinė žemės tarnyba prie ŽŪM, 2022

A-B Antlaikėnės k. v.
B-C Utenos r.
C-D Vaišniūnų k. v. (1 lapas)
D- E Kazitiškio k. v.
E- F Vydžiškių k. v.
F-A Strigališkio k. v.

DETALŪS METADUOMENYS

| | |
|---|--|
| Dokumento sudarytojas (-ai) | Nacionalinė žemės tarnyba 188704927, Gedimino pr. 19, LT-01103 Vilnius |
| Dokumento pavadinimas (antraštė) | ISAKYMAS DĖL UTENOS APSKRITIES IGNALINOS RAJONO (SAVIVALDYBĖS) IGNALINOS SENIŪNIJOS VAIŠNIŪNŲ KADASTRO VIETOVĖS ŽEMĖS SKLYPŲ PLANŲ, KURIE PRILYGINAMI ŽEMĖS REFORMOS ŽEMĖTVARKOS PROJEKTUI, RENGIMO |
| Dokumento registracijos data ir numeris | 2025-10-01 Nr. 6RKJ-1385-(15.6.6 E.) |
| Dokumento gavimo data ir dokumento gavimo registracijos numeris | – |
| Dokumento specifikacijos identifikavimo žymuo | ADOC-V1.0 |
| Parašo paskirtis | Pasirašymas |
| Parašą sukūrusio asmens vardas, pavardė ir pareigos | Dainius Petrauskas, Panevėžio apygardos žemės tvarkymo ir administravimo skyriaus vedėjas, Panevėžio apygardos žemės tvarkymo ir administravimo skyrius |
| Sertifikatas išduotas | DAINIUS PETRAUSKAS, Nacionalinė žemės tarnyba prie Aplinkos ministerijos LT |
| Parašo sukūrimo data ir laikas | 2025-10-01 10:19:44 (GMT+03:00) |
| Parašo formatas | XAdES-T |
| Laiko žymoje nurodytas laikas | 2025-10-01 10:19:47 (GMT+03:00) |
| Informacija apie sertifikavimo paslaugų teikėją | ADIC CA ECC, Asmens dokumentu israsymo centras prie LR VRM LT |
| Sertifikato galiojimo laikas | 2024-06-19 12:08:51 – 2028-06-18 12:08:51 |
| Informacija apie būdus, naudotus metaduomenų vientisumui užtikrinti | "Registravimas" paskirties metaduomenų vientisumas užtikrintas naudojant "RCSC IssuingCA, VI Registru centras - i.k. 124110246 LT" išduotą sertifikatą "Dokumentų valdymo sistema NŽT DVS, Nacionalinė žemės tarnyba prie Aplinkos ministerijos, į.k.188704927 LT", sertifikatas galioja nuo 2022-12-19 16:41:35 iki 2025-12-18 16:41:35 |
| Pagrindinio dokumento priedų skaičius | 4 |
| Pagrindinio dokumento pridedamų dokumentų skaičius | – |
| Priedamo dokumento sudarytojas (-ai) | – |
| Priedamo dokumento pavadinimas (antraštė) | – |
| Priedamo dokumento registracijos data ir numeris | – |
| Programinės įrangos, kuria naudojantis sudarytas elektroninis dokumentas, pavadinimas | Dokumentų valdymo sistema NŽT DVS, versija 3.5.69 |
| Informacija apie elektroninio dokumento ir elektroninio (-ių) parašo (-ų) tikrinimą (tikrinimo data) | Atitinka specifikacijos keliamus reikalavimus. Visi dokumente esantys elektroniniai parašai galioja (2025-10-01 11:25:03) |
| Paieškos nuoroda | – |
| Papildomi metaduomenys | Nuorašą suformavo 2025-10-01 11:25:03 Dokumentų valdymo sistema NŽT DVS |