



**NACIONALINĖS ŽEMĖS TARNYBOS
PRIE APLINKOS MINISTERIJOS
PANEVĖŽIO APYGARDOS ŽEMĖS TVARKYMO IR
ADMINISTRAVIMO SKYRIAUS
VEDĖJAS**

**ĮSAKYMAS
DĖL KAIMO PLĖTROS ŽEMĖTVARKOS PROJEKTO PATVIRTINIMO**

2025 m. rugsėjo d. Nr. 6KPI- (15.6.3 E.)
Panevėžys

Vadovaudamasis Lietuvos Respublikos žemės įstatymo 32 straipsnio 3 dalimi, 39 straipsnio 5 dalimi, Kaimo plėtros žemėtvarkos projektų rengimo taisyklių, patvirtintų Lietuvos Respublikos žemės ūkio ministro ir Lietuvos Respublikos aplinkos ministro 2004 m. rugpjūčio 11 d. įsakyму Nr. 3D-476/D1-429 „Dėl Kaimo plėtros žemėtvarkos projektų rengimo taisyklių patvirtinimo“, 84, 85*, 86 ir 87 punktais, atsižvelgdamas į Valstybinės teritorijų planavimo ir statybos inspekcijos prie Aplinkos ministerijos 2025 m. rugpjūčio 28 d. teritorijų planavimo dokumento patikrinimo aktą REG40666369 ir veikdamas pagal Nacionalinės žemės tarnybos prie Aplinkos ministerijos direktoriaus 2024 m. rugpjūčio 8 d. įgaliojimą Nr. 1Į-368-(1.9 E.) „Dėl teritorijų planavimo dokumentų rengimo ir kitų funkcijų atlikimo“:

1. T v i r t i n u žemės sklypo, esančio Gurių kaime, Rimšės seniūnijoje, Ignalinos rajono savivaldybėje, kadastro Nr. 4550/0019:329 Rimšės k. v., kaimo plėtros žemėtvarkos projektą (TPS „Vartai“ proceso Nr. S-VT-45-25-181), kurio:

- 1.1. organizatorius J. Š.,
- 1.2. projekto rengėjas: Antanas Balnis,
- 1.3. teritorijos plotas 6,3525 ha.

2. N u r o d a u planavimo organizatoriui ne vėliau kaip per 5 darbo dienas nuo šio įsakymo 1 punktu patvirtinto projekto dienos šį įsakymą ir juo patvirtintą kaimo plėtros žemėtvarkos projektą pateikti registruoti Lietuvos Respublikos teritorijų planavimo dokumentų registre Utenos rajono savivaldybės administracijai, Lietuvos Respublikos teritorijų planavimo dokumentų registro nuostatuose, patvirtintuose Lietuvos Respublikos Vyriausybės 1996 m. birželio 19 d. nutarimu Nr. 721 „Dėl Lietuvos Respublikos teritorijų planavimo dokumentų registro nuostatų ir Lietuvos Respublikos teritorijų planavimo duomenų banko nuostatų patvirtinimo“, nustatyta tvarka.

3. N u s t a t a u, kad šis įsakymas ir šiuo įsakyму patvirtintas kaimo plėtros žemėtvarkos projektas įsigalioja kitą dieną po šių dokumentų įregistravimo ir paskelbimo Lietuvos teritorijų planavimo dokumentų registre.

Šis įsakymas gali būti skundžiamas Lietuvos Respublikos administracinių bylų teisenos įstatymo nustatyta tvarka.

Vedėjas

Dainius Petrauskas

DETALŪS METADUOMENYS

Dokumento sudarytojas (-ai)	Nacionalinė žemės tarnyba 188704927, Gedimino pr. 19, LT-01103 Vilnius
Dokumento pavadinimas (antraštė)	DĖL KAIMO PLĖTROS ŽEMĖTVARKOS PROJEKTO PATVIRTINIMO
Dokumento registracijos data ir numeris	2025-09-05 Nr. 6KPI-53-(15.6.3 E.)
Dokumento gavimo data ir dokumento gavimo registracijos numeris	–
Dokumento specifikacijos identifikavimo žymuo	ADOC-V1.0
Parašo paskirtis	Pasirašymas
Parašą sukūrusio asmens vardas, pavardė ir pareigos	Dainius Petrauskas, Panevėžio apygardos žemės tvarkymo ir administravimo skyriaus vedėjas, Panevėžio apygardos žemės tvarkymo ir administravimo skyrius
Sertifikatas išduotas	DAINIUS PETRAUSKAS, Nacionalinė žemės tarnyba prie Aplinkos ministerijos LT
Parašo sukūrimo data ir laikas	2025-09-04 09:11:06 (GMT+03:00)
Parašo formatas	XAdES-T
Laiko žymoje nurodytas laikas	2025-09-04 09:11:07 (GMT+03:00)
Informacija apie sertifikavimo paslaugų teikėją	ADIC CA ECC, Asmens dokumentu israsymo centras prie LR VRM LT
Sertifikato galiojimo laikas	2024-06-19 12:08:51 – 2028-06-18 12:08:51
Informacija apie būdus, naudotus metaduomenų vientisumui užtikrinti	"Registravimas" paskirties metaduomenų vientisumas užtikrintas naudojant "RCSC IssuingCA, VI Registru centras - i.k. 124110246 LT" išduotą sertifikatą "Dokumentų valdymo sistema NŽT DVS, Nacionalinė žemės tarnyba prie Aplinkos ministerijos, į.k.188704927 LT", sertifikatas galioja nuo 2022-12-19 16:41:35 iki 2025-12-18 16:41:35
Pagrindinio dokumento priedų skaičius	–
Pagrindinio dokumento pridedamų dokumentų skaičius	–
Priedamo dokumento sudarytojas (-ai)	–
Priedamo dokumento pavadinimas (antraštė)	–
Priedamo dokumento registracijos data ir numeris	–
Programinės įrangos, kuria naudojantis sudarytas elektroninis dokumentas, pavadinimas	Dokumentų valdymo sistema NŽT DVS, versija 3.5.69
Informacija apie elektroninio dokumento ir elektroninio (-ių) parašo (-ų) tikrinimą (tikrinimo data)	Atitinka specifikacijos keliamus reikalavimus. Visi dokumente esantys elektroniniai parašai galioja (2025-09-05 08:16:00)
Paieškos nuoroda	–
Papildomi metaduomenys	Nuorašą suformavo 2025-09-05 08:16:00 Dokumentų valdymo sistema NŽT DVS

Erdvinių duomenų sprendinių PDF byla

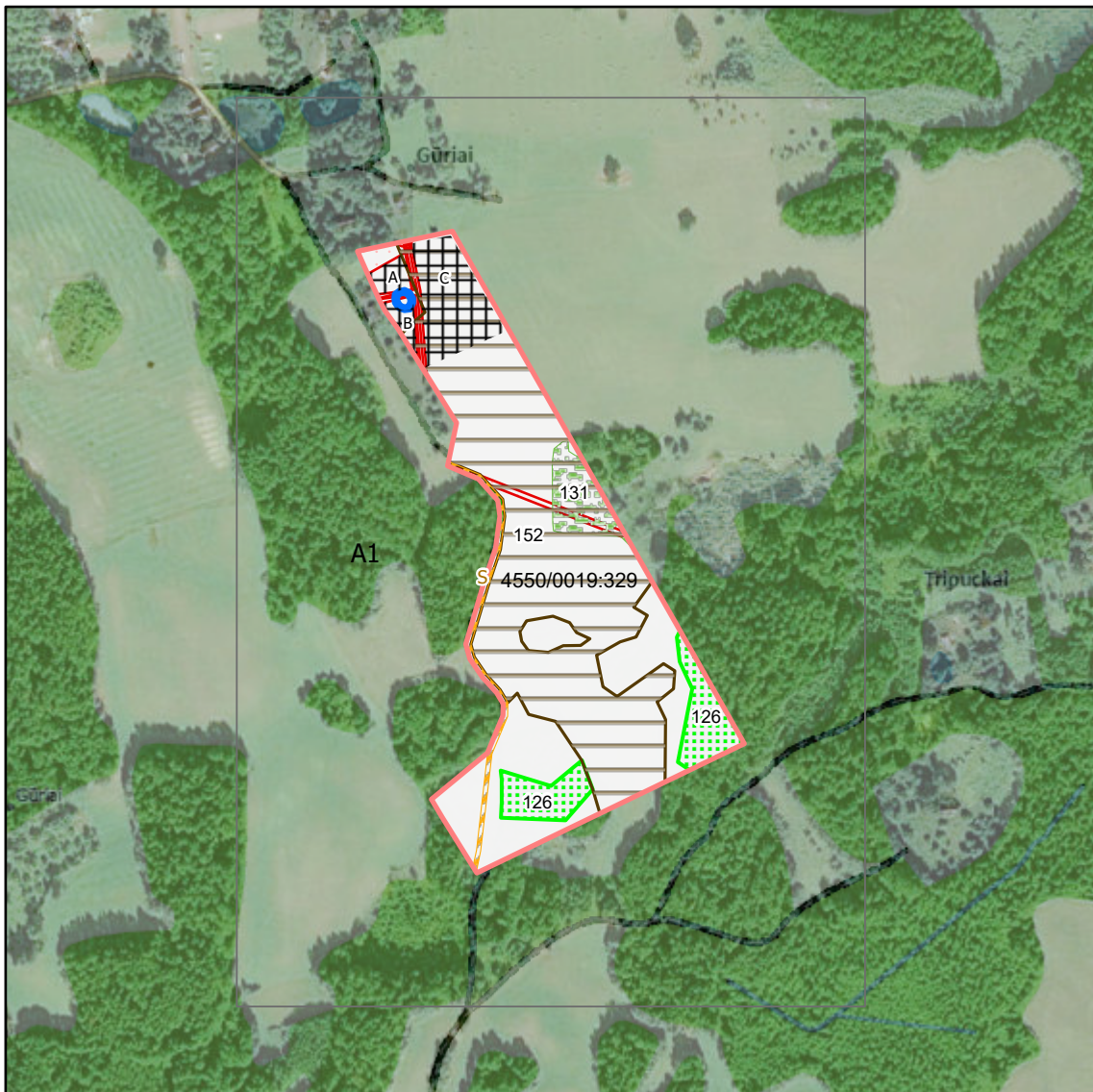
KAIMO PLĖTROS ŽEMĖTVARKOS PROJEKTAS ŽEMĖS SKLYPE GURIŲ K. RIMŠĖS SEN. IGNALINOS R. SAV. KAD. NR. 4550/0019:329 Nr. S-VT-45-25-181

Brėžinys suformuotas automatiškai TPDRIS sistemoje: 2025-07-23 10:19
Dokumento identifikatorius: 38795576

Planuojama teritorija: 6,3525 ha

Planavimo rūšis: Specialusis, Kaimo plėtros žemėtvarkos projektas

Situacijos schema, lapų išdėstymas






Eil. Nr.	Objekto tipas	Numeris TPD	Vieta, dydis	Atributinė informacija
1	szns	106	Plotas: 0,0584ha	NR=106 BUENA=P UNIK_NR= PLOTAS= TER_KODAS=106 DOKUMENT= DOK_NR= DOK_DATA= INST_KODAS= DOK_URL= KVALIFIKAC= RENG_KODAS=304820867.0 VEIK_KODAS= MET_TIPAS=k MASTELIS= TIKSL=0.01 OB_GLOBID= OB_DATA= PAVADINIM= VIES_INTER=1 GKODAS=az591 APZ_TIPAS= GRUPE= AZ_PLOTIS= EL_ITAMP= TALPA= SLEGIS= RUSIS= INFO= ILTU_KODAS= VARDAS= PAVARDE= GIM_DATA= JUR_PAV= JUR_KODAS= VALSTYBE= SL=s_zm_szns
2	szns	106	Plotas: 0,0676ha	NR=106 BUENA=P UNIK_NR= PLOTAS= TER_KODAS=106 DOKUMENT= DOK_NR= DOK_DATA= INST_KODAS= DOK_URL= KVALIFIKAC= RENG_KODAS=304820867.0 VEIK_KODAS= MET_TIPAS=k MASTELIS= TIKSL=0.01 OB_GLOBID= OB_DATA= PAVADINIM= VIES_INTER=1 GKODAS=az591 APZ_TIPAS= GRUPE= AZ_PLOTIS= EL_ITAMP= TALPA= SLEGIS= RUSIS= INFO= ILTU_KODAS= VARDAS= PAVARDE= GIM_DATA= JUR_PAV= JUR_KODAS= VALSTYBE= SL=s_zm_szns
6	szns	106	Plotas: 0,0023ha	NR=106 BUENA=P UNIK_NR= PLOTAS= TER_KODAS=106 DOKUMENT= DOK_NR= DOK_DATA= INST_KODAS= DOK_URL= KVALIFIKAC= RENG_KODAS=304820867.0 VEIK_KODAS= MET_TIPAS=k MASTELIS= TIKSL=0.01 OB_GLOBID= OB_DATA= PAVADINIM= VIES_INTER=1 GKODAS=az591 APZ_TIPAS= GRUPE= AZ_PLOTIS= EL_ITAMP= TALPA= SLEGIS= RUSIS= INFO= ILTU_KODAS= VARDAS= PAVARDE= GIM_DATA= JUR_PAV= JUR_KODAS= VALSTYBE= SL=s_zm_szns
7	szns	106	Plotas: 0,0035ha	NR=106 BUENA=P UNIK_NR= PLOTAS= TER_KODAS=106 DOKUMENT= DOK_NR= DOK_DATA= INST_KODAS= DOK_URL= KVALIFIKAC= RENG_KODAS=304820867.0 VEIK_KODAS= MET_TIPAS=k MASTELIS= TIKSL=0.01 OB_GLOBID= OB_DATA= PAVADINIM= VIES_INTER=1 GKODAS=az591 APZ_TIPAS= GRUPE= AZ_PLOTIS= EL_ITAMP= TALPA= SLEGIS= RUSIS= INFO= ILTU_KODAS= VARDAS= PAVARDE= GIM_DATA= JUR_PAV= JUR_KODAS= VALSTYBE= SL=s_zm_szns
10	szns	106	Plotas: 0,0527ha	NR=106 BUENA=P UNIK_NR= PLOTAS= TER_KODAS=106 DOKUMENT= DOK_NR= DOK_DATA= INST_KODAS= DOK_URL= KVALIFIKAC= RENG_KODAS=304820867.0 VEIK_KODAS= MET_TIPAS=g MASTELIS= TIKSL=0.01 OB_GLOBID= OB_DATA= PAVADINIM= VIES_INTER=1 GKODAS=az591 APZ_TIPAS= GRUPE= AZ_PLOTIS= EL_ITAMP= TALPA= SLEGIS= RUSIS= INFO= ILTU_KODAS= VARDAS= PAVARDE= GIM_DATA= JUR_PAV= JUR_KODAS= VALSTYBE= SL=s_zm_szns
13	szns	106	Plotas: 0,0615ha	NR=106 BUENA=P UNIK_NR= PLOTAS= TER_KODAS=106 DOKUMENT= DOK_NR= DOK_DATA= INST_KODAS= DOK_URL= KVALIFIKAC= RENG_KODAS=304820867.0 VEIK_KODAS= MET_TIPAS=k MASTELIS= TIKSL=0.01 OB_GLOBID= OB_DATA= PAVADINIM= VIES_INTER=1 GKODAS=az591 APZ_TIPAS= GRUPE= AZ_PLOTIS= EL_ITAMP= TALPA= SLEGIS= RUSIS= INFO= ILTU_KODAS= VARDAS= PAVARDE= GIM_DATA= JUR_PAV= JUR_KODAS= VALSTYBE= SL=s_zm_szns
3	szns	126	Plotas: 0,0083ha	NR=126 BUENA=P UNIK_NR= PLOTAS= TER_KODAS=126 DOKUMENT= DOK_NR= DOK_DATA= INST_KODAS= DOK_URL= KVALIFIKAC= RENG_KODAS=304820867.0 VEIK_KODAS= MET_TIPAS=k MASTELIS= TIKSL=0.01 OB_GLOBID= OB_DATA= PAVADINIM= VIES_INTER=2 GKODAS=az55 APZ_TIPAS= GRUPE= AZ_PLOTIS= EL_ITAMP= TALPA= SLEGIS= RUSIS= INFO= ILTU_KODAS= VARDAS= PAVARDE= GIM_DATA= JUR_PAV= JUR_KODAS= VALSTYBE= SL=s_zm_szns
8	szns	126	Plotas: 0,2762ha	NR=126 BUENA=P UNIK_NR= PLOTAS= TER_KODAS=126 DOKUMENT= DOK_NR= DOK_DATA= INST_KODAS= DOK_URL= KVALIFIKAC= RENG_KODAS=304820867.0 VEIK_KODAS= MET_TIPAS=k MASTELIS= TIKSL=0.01 OB_GLOBID= OB_DATA= PAVADINIM= VIES_INTER=2 GKODAS=az55 APZ_TIPAS= GRUPE= AZ_PLOTIS= EL_ITAMP= TALPA= SLEGIS= RUSIS= INFO= ILTU_KODAS= VARDAS= PAVARDE= GIM_DATA= JUR_PAV= JUR_KODAS= VALSTYBE= SL=s_zm_szns





Eil. Nr.	Objekto tipas	Numeris TPD	Vieta, dydis	Atributinė informacija
11	szns	126	Plotas: 0,2363ha	NR=126 BUENA=P UNIK_NR= PLOTAS= TER_KODAS=126 DOKUMENT= DOK_NR= DOK_DATA= INST_KODAS= DOK_URL= KVALIFIKAC= RENG_KODAS=304820867.0 VEIK_KODAS= MET_TIPAS=k MASTELIS= TIKSL=0.01 OB_GLOBID= OB_DATA= PAVADINIM= VIES_INTER=2 GKODAS=az55 APZ_TIPAS= GRUPE= AZ_PLOTIS= EL_ITAMP= TALPA= SLEGIS= RUSIS= INFO= ILTU_KODAS= VARDAS= PAVARDE= GIM_DATA= JUR_PAV= JUR_KODAS= VALSTYBE= SL=s_zm_szns
12	szns	131	Plotas: 0,2832ha	NR=131 BUENA=P UNIK_NR= PLOTAS= TER_KODAS=131 DOKUMENT= DOK_NR= DOK_DATA= INST_KODAS= DOK_URL= KVALIFIKAC= RENG_KODAS=304820867.0 VEIK_KODAS= MET_TIPAS=k MASTELIS= TIKSL=0.01 OB_GLOBID= OB_DATA= PAVADINIM= VIES_INTER=2 GKODAS=az45 APZ_TIPAS= GRUPE= AZ_PLOTIS= EL_ITAMP= TALPA= SLEGIS= RUSIS= INFO= ILTU_KODAS= VARDAS= PAVARDE= GIM_DATA= JUR_PAV= JUR_KODAS= VALSTYBE= SL=s_zm_szns
5	szns	152	Plotas: 4,1519ha	NR=152 BUENA=P UNIK_NR= PLOTAS= TER_KODAS=152 DOKUMENT= DOK_NR= DOK_DATA= INST_KODAS= DOK_URL= KVALIFIKAC= RENG_KODAS=304820867.0 VEIK_KODAS= MET_TIPAS=k MASTELIS= TIKSL=0.01 OB_GLOBID= OB_DATA= PAVADINIM= VIES_INTER=2 GKODAS=az74 APZ_TIPAS= GRUPE= AZ_PLOTIS= EL_ITAMP= TALPA= SLEGIS= RUSIS= INFO= ILTU_KODAS= VARDAS= PAVARDE= GIM_DATA= JUR_PAV= JUR_KODAS= VALSTYBE= SL=s_zm_szns
9	szns	163	Plotas: 0,013ha	NR=163 BUENA=P UNIK_NR= PLOTAS= TER_KODAS=163 DOKUMENT= DOK_NR= DOK_DATA= INST_KODAS= DOK_URL= KVALIFIKAC= RENG_KODAS=304820867.0 VEIK_KODAS= MET_TIPAS=m MASTELIS= TIKSL=0.01 OB_GLOBID= OB_DATA= PAVADINIM= VIES_INTER=2 GKODAS=az29 APZ_TIPAS= GRUPE= AZ_PLOTIS= EL_ITAMP= TALPA= SLEGIS= RUSIS= INFO= ILTU_KODAS= VARDAS= PAVARDE= GIM_DATA= JUR_PAV= JUR_KODAS= VALSTYBE= SL=s_zm_szns
4	szns	164	Plotas: 0,013ha	NR=164 BUENA=P UNIK_NR= PLOTAS= TER_KODAS=164 DOKUMENT= DOK_NR= DOK_DATA= INST_KODAS= DOK_URL= KVALIFIKAC= RENG_KODAS=304820867.0 VEIK_KODAS= MET_TIPAS=g MASTELIS= TIKSL=0.01 OB_GLOBID= OB_DATA= PAVADINIM= VIES_INTER=2 GKODAS=az30 APZ_TIPAS= GRUPE= AZ_PLOTIS= EL_ITAMP= TALPA= SLEGIS= RUSIS= INFO= ILTU_KODAS= VARDAS= PAVARDE= GIM_DATA= JUR_PAV= JUR_KODAS= VALSTYBE= SL=s_zm_szns
14	zemetv_reglam	4550/0019:329	Plotas: 6,3525ha	NR=4550/0019:329 NAUD_TIPAS=ZU PAGR_PASK=Z NAUD_BUD=Z4 APRASYM= VAIZD=Z4 SL=s_zm_zemetv_reglam
15	zemetv_riba		Plotas: 6,3525ha	REGLAMENT= SL=s_zm_zemetv_riba
16	zemetv_servit	S	Plotas: 0,1418ha	NR=S SERV_TIPAS=214 APRASYM= SL=s_zm_zemetv_servit
19	zemetv_stat_z	A	Plotas: 0,0748ha	NR=A SL=s_zm_zemetv_stat_z
17	zemetv_stat_z	B	Plotas: 0,0521ha	NR=B SL=s_zm_zemetv_stat_z
18	zemetv_stat_z	C	Plotas: 0,4764ha	NR=C SL=s_zm_zemetv_stat_z

Sutartiniai ženklai

 Planuojama teritorija

Objektas (taškinis), kuriam nustatoma nauja arba naikinama SŽNS

TER_KODAS, BUENA

-  (105) Branduoliniai objektai
-  (108) Naftos įrenginiai
-  (110) Suskystintų dujų įrenginiai
-  (114) Gamybiniai objektai
-  (117) Geodezinis ženklas
-  (119) Kultūros objektai
-  (122) Vandens stotis
-  (127) Gamtos paveldo objektas
-  (129) Meteorologinis radiolokatorius
-  (150) Komunaliniai objektai
-  (154) Valstybės sienos apsaugos objektas
-  (155) Radiolokatorius
-  (156) Krašto apsaugos objektas
-  (162) Valstybės saugumo departamento saugomas objektas
-  (165) Aerodromai
-  (169) Vadovybės apsaugos tarnybos saugomas objektas
-  Naikinamas SŽNS formuojantis objektas
-  Kiti objektai























Objektas (linijinis), kuriam nustatoma arba naikinama SŽNS

TER_KODAS, BUENA

-  (101) Ryšių tinklai
-  (102) Kelias, gatvė
-  (103) Geležinkelis
-  (106) Elektros tinklai
-  (107) Magistralinio dujotiekio tinklai
-  (109) Dujotiekio tinklai
-  (121) Melioracijos statiniai
-  (148) Šilumos tinklai
-  (149) Vandentiekio tinklai
-  (150) Komunaliniai tinklai
-  Naikinamas SŽNS formuojantis objektas
-  Kitos reikšmės
-  Servitutai
-  Statybos zona









Objektas (plotinis), kuriam nustatoma arba naikinama SŽNS




















































TER_KODAS, BUENA

-  Naikinamas SŽNS objektas
-  (101) Viešųjų ryšių infrastruktūros statiniai ir įrenginiai
-  (102) Keliai, susisiekimo komunikacijos
-  (103) Geležinkelis
-  (105) Branduoliniai objektai
-  (106) Elektros įrenginiai (statiniai),
-  (107) Magistralinių dujotiekių ir naftotiekių įrenginiai ir statiniai
-  (108) Naftos įrenginiai ir statiniai
-  (109) Dujotiekių ir naftotiekių įrenginiai ir statiniai
-  (110) Dujų įrenginiai ir statiniai
-  (114) Gamybos objektai
-  (115) Pastatai, kuriuose laikomi ūkiniai gyvūnai
-  (118) Meteorologinė aikštelė
-  (119) Kultūros paveldo objektai
-  (121) Melioracijos įrenginiai
-  (122) Vandens stotis
-  (125) Molėtų observatorija
-  (148) Šilumos tinklų statiniai ir įrenginiai
-  (149) Vandens infrastruktūros statiniai ir įrenginiai
-  (150) Komunaliniai objektai
-  (165) Aerodromai
-  Kitos reikšmės

SŽNS

TER_KODAS, BUENA

-  Ryšių linijų AZ (101)
-  Kelių AZ (102)
-  Geležinkelio AZ (103)
-  Klaipėdos uosto AZ (104)
-  Branduolinių objektų SAZ (105)
-  Elektros linijų AZ (106)
-  Magistralinių dujotiekių AZ (107)
-  Naftos įreng AZ (108)
-  Dujotiekių AZ (109)
-  Suskystintų dujų įreng AZ (110)
-  Biosferos rezervatai (112)
-  Biosferos poligonai (113)
-  Gamybinių objektų SAZ (114)
-  Pastatuso laikomų ūkinių gyvulių SAZ (115)
-  Pajūrio juosta (116)
-  Geodezinių ženklų AZ (117)
-  Meteorologinių aikštelių AZ (118)
-  Kultūros objektų teritorijų AZ (119)
-  Požeminių H2O vandenviečių AZ (120)
-  Melioracijos sistemos (121)
-  Vandens stočių AZ (122)
- Žemės gelmių išteklių telkinių AZ (123)
- Karstinis regionas (124)

-  Molėtų observatorijos AZ (125)
-  Miško žemė (126)
-  Gamtos paveldo objektų teritorijos (127)
-  Vandens telkiniai (128)
-  Meteorologinių radiolokatorių AZ (129)
-  Pelkės ir šaltiniai (130)
-  Natūralios ganyklos (131)
-  Kultūriniai draustiniai (111)
-  Gamtiniai ir kompleksiniai draustiniai (132)
-  Teriologiniai, herpetologiniai, entomologiniai draustiniai (133)
-  Kraštovaizdžio draustiniai (135)
-  Geologiniai draustiniai (136)
-  Geomorfologiniai draustiniai (137)
-  Telmologiniai draustiniai (138)
-  Hidrografiniai draustiniai (139)
-  Pedologiniai draustiniai (140)
-  Botaniniai draustiniai (141)
-  Zoologiniai draustiniai (142)
-  Ornitologiniai draustiniai (143)
-  Ichtologiniai draustiniai (144)
-  Botaniniai-zoologiniai draustiniai (145)
-  Genetiniai draustiniai (160)
-  Talasologiniai draustiniai (161)
-  Valstybiniai parkai (134)
-  Rezervatų AZ (146)
-  Gamtos paminklų AZ (147)
-  Šilumos tinklų AZ (148)
-  Vandentiekio infrastruktūros AZ (149)
-  Komunalinių objektų SAZ (150)
-  Biosferos rezervatų AZ (151)
-  Dirvožemio apsauga (152)
-  Valstybinių parkų AZ (153)
-  Valstybės sienos objektų ir įrenginių AZ (154)
-  Radiolokatorių AZ (155)
-  Krašto apsaugos objektų AZ (156)
-  Kultūriniai rezervatai (157)
-  Gamtiniai rezervatai (158)
-  Žuvininkystės tvenkinių AZ (159)
-  VSD saugomų objektų AZ (162)
-  Vandens telkinių AZ (163)
-  Vandens telkinių AJ (164)
-  Aerodromo AZ (165)
-  Aerodromo triukšmo AZ (166)
-  Juodligės židinių AZ (167)
-  Potvynių teritorijos (168)
-  Vadovybės apsaugos tarnybos objektų AZ (169)
-  Teritorijos su statybos apribojimais (170)
-  Magistralinių dujotiekių teritorijos (171)
-  Naikinamas SŽNS
-  Kitos reikšmės
-  Suprojektuoti žemės sklypai

Teritorijos naudojimo reglamento zona

Teritorijos naudojimo tipas

-  Miškai ir miškingos teritorijos
-  Neužstatoma žemės ūkio teritorija
-  Užstatoma žemės ūkio teritorija
-  Rekreacinio naudojimo žemės ūkio teritorija
-  Sodininkų bendrijų teritorija
-  Gyvenamoji teritorija vienbučių ir dvibučių namų statybai
-  Gyvenamoji teritorija
-  Mišri gyvenamoji teritorija
-  Mišri centro teritorija
-  Socialinės infrastruktūros teritorija
-  Specializuotų kompleksų teritorija
-  Paslaugų teritorija
-  Pramonės ir sandėliavimo teritorija
-  Inžinerinė infrastruktūros teritorija
-  Inžinerinės infrastruktūros koridorius
-  Bendro naudojimo erdvių, želdynų teritorija
-  Vandenys
-  Aikštė
-  Vandenvietė
-  Naudingųjų iškasenų teritorija
-  Kitos reikšmės

Brėžinyje naudotų duomenų autorių teisės



Lietuvos
Respublikos
aplinkos
ministerija

Georeferencinio pagrindo kadastras GRPK © Lietuvos Respublikos aplinkos ministerija
Lietuvos Respublikos teritorijos M 1:10 000 skaitmeninis rastrinis ortofotografinis
žemėlapis ORT10LT © Nacionalinė žemės tarnyba prie Aplinkos ministerijos