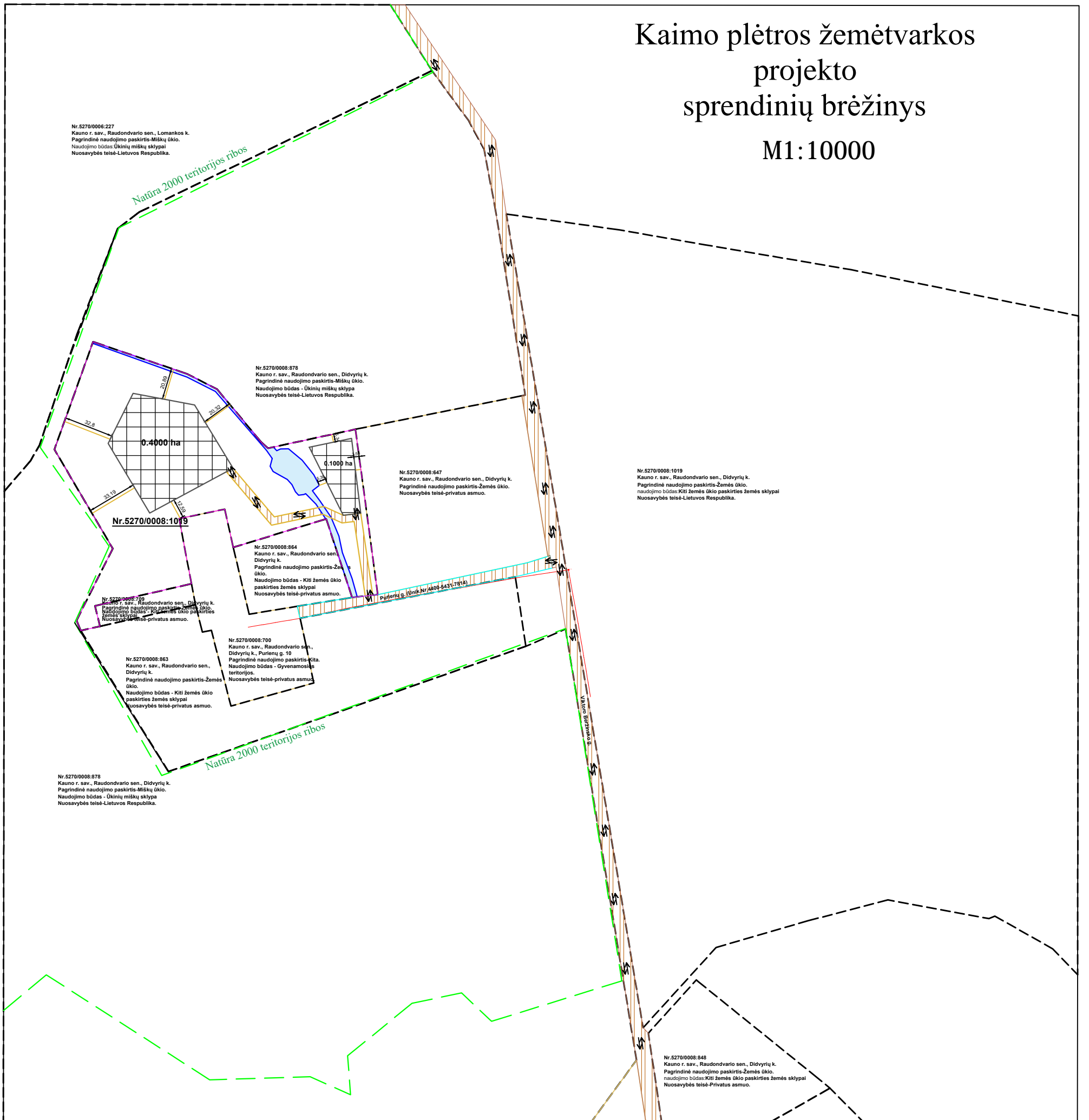





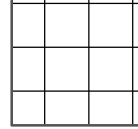




Kaimo plėtros žemėtvarkos projekto sprendinių brėžinys M1:10000



Sutartiniai ženklai

-  Privažiavimo kelias
-  Natūra 2000 teritorijos ribos
(Buveinių apsaugai svarbios teritorijos
Žėbiškių ir Lomankos miškai)
-  Inžinerinis statinys
-  Ūkininko sodybos riba
-  Įvažiavimas/išvažiavimas
-  Statybos zona
-  Žemos įtampos elektros tinklai
-  Suformuoti žemės sklypai

Užsakovas: <i>privatus asmuo</i>				
Projek.	Vardas Pavardė	Atestato Nr.	Data	Dokumento Nr.
	Judita Marozienė	2R-KP-625	2025-08	2025/06/30
				Mastelis 1:10000
				Lapas
KAIMO PLĖTROS ŽEMĖTVARKOS PROJEKTAS		Kauno r. sav., Raudondvario sen., Didvyrių k.		