NACIONALINĖS ŽEMĖS TARNYBOS PRIE APLINKOS MINISTERIJOS VILNIAUS APYGARDOS ŽEMĖS TVARKYMO IR ADMINISTRAVIMO SKYRIAUS VEDĖJAS

ĮSAKYMAS DĖL VILNIAUS APSKRITIES ŠALČININKŲ RAJONO SAVIVALDYBĖS JAŠIŪNŲ IR BALTOSIOS VOKĖS SENIŪNIJŲ JAŠIŪNŲ KADASTRO VIETOVĖS ŽEMĖS REFORMOS ŽEMĖTVARKOS PROJEKTO PATVIRTINIMO

2025 m. rugpjūčio d. Nr. 2RKĮ- -(15.2.6 E.)
Vilnius

Vadovaudamasis Lietuvos Respublikos žemės įstatymo 32 straipsnio 3 dalies 7 punktu, 9 straipsnio 27 punktu, Lietuvos Respublikos žemės reformos įstatymo 20 straipsniu, Žemės reformos žemėtvarkos projektų rengimo ir įgyvendinimo tvarkos aprašo, patvirtinto Lietuvos Respublikos Vyriausybės 1998 m. balandžio 1 d. nutarimu Nr. 385 „Dėl žemės reformos vykdymo kaimo gyvenamojoje vietovėje“, 19 punktu, Žemės reformos žemėtvarkos projektų ir jiems prilyginamų žemės sklypų planų rengimo ir įgyvendinimo metodikos, patvirtintos Lietuvos Respublikos žemės ir miškų ūkio ministerijos 1998 m. balandžio 23 d. įsakymu Nr. 207 „Dėl Žemės reformos žemėtvarkos projektų ir jiems prilyginamų žemės sklypų planų rengimo ir įgyvendinimo metodikos patvirtinimo“, 89–95 punktais, veikdamas pagal Nacionalinės žemės tarnybos prie Aplinkos ministerijos direktoriaus 2024 m. rugpjūčio 30 d. įgaliojimą Nr. 1Į-414-(1.9 E.) „Dėl teritorijų planavimo dokumentų rengimo ir kitų funkcijų atlikimo“, atsižvelgdamas į Nacionalinės žemės tarnybos prie Aplinkos ministerijos 2025 m. liepos 2 d. žemės valdos projekto patikrinimo aktą Nr. RKA-184-(7.3 E.), VĮ „Žemės ūkio duomenų centras“ teikimu,

1. T v i r t i n u:

1.1. VĮ „Žemės ūkio duomenų centras“ parengtą Vilniaus apskrities Šalčininkų rajono savivaldybės Jašiūnų ir Baltosios Vokės seniūnijų Jašiūnų kadastro vietovės žemės reformos žemėtvarkos projektą (toliau – Projektas) ir jame suprojektuotų žemės sklypų ribas ir plotus, nustatytas žemės naudojimo paskirtis ir naudojimo būdus, taikomas specialiąsias žemės ir miško naudojimo sąlygas bei žemės servitutus.

1.2. Asmenų, kuriems Projekte suprojektuoti žemės sklypai, sąrašą (pridedama).

1.3. Asmenų, kurie pasirinko laisvos valstybinės žemės fondo žemei priskirtus anksčiau patvirtintame žemės reformos žemėtvarkos projekte ar žemės sklypų planuose, kurie prilyginami žemės reformos žemėtvarkos projektui, suprojektuotus žemės sklypus, sąrašą (pridedama).

2. Į p a r e i g o j u Nacionalinės žemės tarnybos prie Aplinkos ministerijos Vilniaus apygardos žemės tvarkymo ir administravimo skyriaus vyriausiąjį specialistą Arturą Vasiukevič per 1 darbo dieną paskelbti šį įsakymą Nacionalinės žemės tarnybos prie Aplinkos ministerijos interneto svetainėje (adresas – http://www.nzt.lrv.lt).

Šis įsakymas gali būti skundžiamas Nacionalinės žemės tarnybos prie Aplinkos ministerijos direktoriui Lietuvos Respublikos žemės reformos įstatymo 18 straipsnio ir Išankstinio ginčų nagrinėjimo Nacionalinėje žemės tarnyboje prie Aplinkos ministerijos ne teismo tvarka taisyklių, patvirtintų Nacionalinės žemės tarnybos prie Aplinkos ministerijos direktoriaus 2024 m. gegužės 10 d. įsakymu Nr. 1P-139-(1.1E.) „Dėl Išankstinio ginčų nagrinėjimo Nacionalinėje žemės tarnyboje prie Žemės ūkio ministerijos ne teismo tvarka taisyklių patvirtinimo“, nustatyta tvarka ir terminais.

Vedėjas Laima Matulytė

PATVIRTINTA
Nacionalinės žemės tarnybos
prie Aplinkos ministerijos
Vilniaus apygardos žemės tvarkymo
ir administravimo skyrius
2025 m. d. įsakymu
Nr.

ASMENŲ, KURIEMS VILNIAUS APSKRITIES ŠALČININKŲ RAJONO (SAVIVALDYBĖS) JAŠIŪNŲ IR BALTOSIOS VOKĖS SENIŪNIJŲ JAŠIŪNŲ KADASTRO VIETOVĖS TERITORIJOJE 2025 M. RENGIAMO ŽEMĖS REFORMOS ŽEMĖTVARKOS PROJEKTO SPRENDINIŲ PLANE SUPROJEKTUOTŲ ŽEMĖS SKLYPŲ SĄRAŠAS

Eil. Nr.	Fizinio asmens vardas, pavardė; juridinio asmens ar kitos užsienio organizacijos pavadinimas	Eiliškumo grupė	Žemės sklypo numeris plane	Plotas, ha							Žemės sklypo naudojimo paskirtis ir naudojimo būdas (-ai)	Specialiosios žemės ir miško naudojimo sąlygos	Servitutai ir jų plotai
				Įsigytas nuosavybėn									
				grąžinamas natūra	perduodamas neatlygintinai nuosavybėn	suteikiamas neatlygintinai nuosavybėn	parduodamas	nuomojamas	patikėjimo teise	perduodamas			
1	2	3	4	5	6	7	8	9	10	11	12	13	14
1.	M L	IX	3793	-	0,40	-	-	-	-	-	Miškų ūkio - Ūkinių miškų sklypai	102-Kelių apsaugos zonos (III skyrius, antrasis skirsnis) 126- Miško žemė (VI skyrius, trečiasis skirsnis)	
2.	M J	XI	3794	-	-	-	0,32	-	-	-	Kita - Vienbučių ir dvibučių gyvenamųjų pastatų teritorijos	102-Kelių apsaugos zonos (III skyrius, antrasis skirsnis) 106-Elektros tinklų apsaugos zonos (III skyrius, ketvirtasis skirsnis)	
3.	A S	XI	3795	-	-	-	0,16	-	-	-	Kita - Vienbučių ir dvibučių gyvenamųjų pastatų teritorijos	102-Kelių apsaugos zonos (III skyrius, antrasis skirsnis) 106-Elektros tinklų apsaugos zonos (III skyrius, ketvirtasis skirsnis)	
4.	I M	XI	3796	-	-	-	0,31	-	-	-	Kita - Vienbučių ir dvibučių gyvenamųjų pastatų teritorijos	102-Kelių apsaugos zonos (III skyrius, antrasis skirsnis) 106-Elektros tinklų apsaugos zonos (III skyrius, ketvirtasis skirsnis)	
		XI	3797	-	-	-	0,06	-	-	-	Kita - Vienbučių ir dvibučių gyvenamųjų pastatų teritorijos	102-Kelių apsaugos zonos (III skyrius, antrasis skirsnis) 106-Elektros tinklų apsaugos zonos (III skyrius, ketvirtasis skirsnis)	214 – Kelio servitutas – teisė važiuoti transporto priemonėmis, naudotis pėsčiųjų taku, varyti galvijus (tarnaujantis daiktas)

5.	L K	XI	3798	-	-	-	0,28	-	-	-	Kita - Vienbučių ir dvibučių gyvenamųjų pastatų teritorijos	102-Kelių apsaugos zonos (III skyrius, antrasis skirsnis) 106-Elektros tinklų apsaugos zonos (III skyrius, ketvirtasis skirsnis)	
6.	Z B	XI	3799	-	-	-	0,33	-	-	-	Kita - Vienbučių ir dvibučių gyvenamųjų pastatų teritorijos	101- Viešųjų ryšių tinklų elektroninių ryšių infrastruktūros 102-Kelių apsaugos zonos (III skyrius, antrasis skirsnis) 106-Elektros tinklų apsaugos zonos (III skyrius, ketvirtasis skirsnis)	
7.	S V	XI	3800	-	-	-	0,33	-	-	-	Kita - Vienbučių ir dvibučių gyvenamųjų pastatų teritorijos	102-Kelių apsaugos zonos (III skyrius, antrasis skirsnis) 106-Elektros tinklų apsaugos zonos (III skyrius, ketvirtasis skirsnis)	-
		XI	3801	-	-	-	0,27	-	-	-	Kita - Vienbučių ir dvibučių gyvenamųjų pastatų teritorijos	102-Kelių apsaugos zonos (III skyrius, antrasis skirsnis) 106-Elektros tinklų apsaugos zonos (III skyrius, ketvirtasis skirsnis)	
8.	J B	XI	3802	-	-	-	0,18	-	-	-	Kita - Vienbučių ir dvibučių gyvenamųjų pastatų teritorijos	106-Elektros tinklų apsaugos zonos (III skyrius, ketvirtasis skirsnis)	
9.	J Č	XI	3803	-	-	-	0,40	-	-	-	Kita - Vienbučių ir dvibučių gyvenamųjų pastatų teritorijos	102-Kelių apsaugos zonos (III skyrius, antrasis skirsnis) 103- Geležinkelio kelių ir jų įrenginių, geležinkelio želdinių apsaugos zonos (III skyrius, trečiasis skirsnis) 106-Elektros tinklų apsaugos zonos (III skyrius, ketvirtasis skirsnis) 120- Požeminio vandens vandenviečių apsaugos zonos (VI skyrius, vienuoliktasis skirsnis)	
10.	J K	XI	3804	-	-	-	-	0,14	-	-	Kita - Vienbučių ir dvibučių gyvenamųjų pastatų teritorijos	102-Kelių apsaugos zonos (III skyrius, antrasis skirsnis) 106-Elektros tinklų apsaugos zonos (III skyrius, ketvirtasis skirsnis)	

11.	T Z	XI	3805	-	-	-	-	0,35	-	-	Kita - Vienbučių ir dvibučių gyvenamųjų pastatų teritorijos	102-Kelių apsaugos zonos (III skyrius, antrasis skirsnis) 106-Elektros tinklų apsaugos zonos (III skyrius, ketvirtasis skirsnis)	
12.	A F	XII	3806	-	-	-	-	0,10	-	-	Žemės ūkio – Kiti žemės ūkio paskirties žemės sklypai	106-Elektros tinklų apsaugos zonos (III skyrius, ketvirtasis skirsnis)	
13.	Z A	XII	N.3807	-	-	-	-	0,96	-	-	Žemės ūkio – Kiti žemės ūkio paskirties žemės sklypai	102-Kelių apsaugos zonos (III skyrius, antrasis skirsnis) 106-Elektros tinklų apsaugos zonos (III skyrius, ketvirtasis skirsnis) 132-Gamtiniai ir kompleksiniai draustiniai (V skyrius, aštuntasis skirsnis) 144- Ichtiologiniai draustiniai (V skyrius, penkioliktasis skirsnis) 152-Dirvožemio apsauga žemės ūkio paskirties žemės sklypuose (VI skyrius, keturioliktasis skirsnis) 163-Paviršinių vandens telkinių apsaugos zonos (VI skyrius, septintasis skirsnis) 164-Paviršinių vandens telkinių pakrantės apsaugos juostos (VI skyrius, aštuntasis skirsnis)	
		XII	N.3812	-	-	-	-	0,52	-	-	Žemės ūkio – Kiti žemės ūkio paskirties žemės sklypai	106-Elektros tinklų apsaugos zonos (III skyrius, ketvirtasis skirsnis) 152-Dirvožemio apsauga žemės ūkio paskirties žemės sklypuose (VI skyrius, keturioliktasis skirsnis)	
		XII	N.3813	-	-	-	-	0,42	-	-	Žemės ūkio – Kiti žemės ūkio paskirties žemės sklypai	152-Dirvožemio apsauga žemės ūkio paskirties žemės sklypuose (VI skyrius, keturioliktasis skirsnis)	
		XII	N.3814	-	-	-	-	0,64	-	-	Žemės ūkio – Kiti žemės ūkio paskirties žemės sklypai	152-Dirvožemio apsauga žemės ūkio paskirties žemės sklypuose (VI skyrius, keturioliktasis skirsnis)	214 – Kelio servitutas – teisė važiuoti transporto priemonėmis, naudotis pėsčiųjų taku, varyti galvijus (tarnaujantis daiktas)

		XII	N.3815	-	-	-	-	0,18	-		Žemės ūkio – Kiti žemės ūkio paskirties žemės sklypai	132-Gamtiniai ir kompleksiniai draustiniai (V skyrius, aštuntasis skirsnis) 144- Ichtiologiniai draustiniai (V skyrius, penkioliktasis skirsnis) 152-Dirvožemio apsauga žemės ūkio paskirties žemės sklypuose (VI skyrius, keturioliktasis skirsnis) 163-Paviršinių vandens telkinių apsaugos zonos (VI skyrius, septintasis skirsnis) 164-Paviršinių vandens telkinių pakrantės apsaugos juostos (VI skyrius, aštuntasis skirsnis)	
14.	M Li	XII	N.3808	-	-	-	-	0,95	-	-	Žemės ūkio – Kiti žemės ūkio paskirties žemės sklypai	121-Melioruotos žemės ir melioracijos statinių apsaugos zonos (VI skyrius, antrasis skirsnis) 152-Dirvožemio apsauga žemės ūkio paskirties žemės sklypuose (VI skyrius, keturioliktasis skirsnis)	
		XII	N.3809	-	-	-	-	0,35	-	-	Žemės ūkio – Kiti žemės ūkio paskirties žemės sklypai	103- Geležinkelio kelių ir jų įrenginių, geležinkelio želdinių apsaugos zonos (III skyrius, trečiasis skirsnis) 152-Dirvožemio apsauga žemės ūkio paskirties žemės sklypuose (VI skyrius, keturioliktasis skirsnis)	
		XII	N.3810	-	-	-	-	0,32	-	-	Žemės ūkio – Kiti žemės ūkio paskirties žemės sklypai	152-Dirvožemio apsauga žemės ūkio paskirties žemės sklypuose (VI skyrius, keturioliktasis skirsnis) 163-Paviršinių vandens telkinių apsaugos zonos (VI skyrius, septintasis skirsnis) 164-Paviršinių vandens telkinių pakrantės apsaugos juostos (VI skyrius, aštuntasis skirsnis)	
		XII	N.3811	-	-	-	-	0,67	-	-	Žemės ūkio – Kiti žemės ūkio paskirties žemės sklypai	152-Dirvožemio apsauga žemės ūkio paskirties žemės sklypuose (VI skyrius, keturioliktasis skirsnis) 163-Paviršinių vandens telkinių apsaugos zonos (VI skyrius, septintasis skirsnis) 164-Paviršinių vandens telkinių	

												pakrantės apsaugos juostos (VI skyrius, aštuntasis skirsnis)	
15.	O J	XII	N.3817	-	-	-	-	0,10	-	--	Žemės ūkio – Kiti žemės ūkio paskirties žemės sklypai	113-Biosferos poligonai (V skyrius, dvidešimt septintasis skirsnis) 126- Miško žemė (VI skyrius, trečiasis skirsnis) 152-Dirvožemio apsauga žemės ūkio paskirties žemės sklypuose (VI skyrius, keturioliktasis skirsnis) 163-Paviršinių vandens telkinių apsaugos zonos (VI skyrius, septintasis skirsnis)	
16.	A G	XII	N.3818	-	-	-	-	0,58	-	-	Žemės ūkio – Kiti žemės ūkio paskirties žemės sklypai	106-Elektros tinklų apsaugos zonos (III skyrius, ketvirtasis skirsnis) 152-Dirvožemio apsauga žemės ūkio paskirties žemės sklypuose (VI skyrius, keturioliktasis skirsnis) 163-Paviršinių vandens telkinių apsaugos zonos (VI skyrius, septintasis skirsnis) 164-Paviršinių vandens telkinių pakrantės apsaugos juostos (VI skyrius, aštuntasis skirsnis)	214 – Kelio servitutas – teisė važiuoti transporto priemonėmis, naudotis pėsčiųjų taku, varyti galvijus (tarnaujantis daiktas)
		XII	N.3819	-	-	-	-	1,43	-	-	Žemės ūkio – Kiti žemės ūkio paskirties žemės sklypai	106-Elektros tinklų apsaugos zonos (III skyrius, ketvirtasis skirsnis) 152-Dirvožemio apsauga žemės ūkio paskirties žemės sklypuose (VI skyrius, keturioliktasis skirsnis)	214 – Kelio servitutas – teisė važiuoti transporto priemonėmis, naudotis pėsčiųjų taku, varyti galvijus (tarnaujantis daiktas)
		XII	N.3821	-	-	-	-	0,90	-	-	Žemės ūkio – Kiti žemės ūkio paskirties žemės sklypai	106-Elektros tinklų apsaugos zonos (III skyrius, ketvirtasis skirsnis) 132-Gamtiniai ir kompleksiniai draustiniai (V skyrius, aštuntasis skirsnis) 144- Ichtiologiniai draustiniai (V skyrius, penkioliktasis skirsnis) 152-Dirvožemio apsauga žemės ūkio paskirties žemės sklypuose (VI skyrius, keturioliktasis skirsnis) 163-Paviršinių vandens telkinių	

										apsaugos zonos (VI skyrius, septintasis skirsnis) 164-Paviršinių vandens telkinių pakrantės apsaugos juostos (VI skyrius, aštuntasis skirsnis)	
XII	N.3822	-	-	-	-	0,87	-	-	Žemės ūkio – Kiti žemės ūkio paskirties žemės sklypai	152-Dirvožemio apsauga žemės ūkio paskirties žemės sklypuose (VI skyrius, keturioliktasis skirsnis)	
XII	N.3823	-	-	-	-	1,12	-	-	Žemės ūkio – Kiti žemės ūkio paskirties žemės sklypai	131- Natūralios pievos bei ganyklos (VI skyrius, ketvirtasis skirsnis) 106-Elektros tinklų apsaugos zonos (III skyrius, ketvirtasis skirsnis) 132-Gamtiniai ir kompleksiniai draustiniai (V skyrius, aštuntasis skirsnis) 144- Ichtiologiniai draustiniai (V skyrius, penkioliktasis skirsnis) 152-Dirvožemio apsauga žemės ūkio paskirties žemės sklypuose (VI skyrius, keturioliktasis skirsnis) 163-Paviršinių vandens telkinių apsaugos zonos (VI skyrius, septintasis skirsnis) 164-Paviršinių vandens telkinių pakrantės apsaugos juostos (VI skyrius, aštuntasis skirsnis)	
XII	N.3824	-	-	-	-	1,95	-	-	Žemės ūkio – Kiti žemės ūkio paskirties žemės sklypai	132-Gamtiniai ir kompleksiniai draustiniai (V skyrius, aštuntasis skirsnis) 144- Ichtiologiniai draustiniai (V skyrius, penkioliktasis skirsnis) 152-Dirvožemio apsauga žemės ūkio paskirties žemės sklypuose (VI skyrius, keturioliktasis skirsnis) 163-Paviršinių vandens telkinių apsaugos zonos (VI skyrius, septintasis skirsnis) 164-Paviršinių vandens telkinių pakrantės apsaugos juostos (VI skyrius, aštuntasis skirsnis)	214 – Kelio servitutas – teisė važiuoti transporto priemonėmis, naudotis pėsčiųjų taku, varyti galvijus (tarnaujantis daiktas)
XII	N.3825	-	-	-	-	0,57	-	-	Žemės ūkio – Kiti žemės ūkio paskirties žemės sklypai	131- Natūralios pievos bei ganyklos (VI skyrius, ketvirtasis skirsnis)	214 – Kelio servitutas – teisė važiuoti transporto priemonėmis, naudotis pėsčiųjų taku, varyti

												106-Elektros tinklų apsaugos zonos (III skyrius, ketvirtasis skirsnis) 132-Gamtiniai ir kompleksiniai draustiniai (V skyrius, aštuntasis skirsnis) 144- Ichtiologiniai draustiniai (V skyrius, penkioliktasis skirsnis) 152-Dirvožemio apsauga žemės ūkio paskirties žemės sklypuose (VI skyrius, keturioliktasis skirsnis) 163-Paviršinių vandens telkinių apsaugos zonos (VI skyrius, septintasis skirsnis) 164-Paviršinių vandens telkinių pakrantės apsaugos juostos (VI skyrius, aštuntasis skirsnis)	galvijus (tarnaujantis daiktas)
		XII	N.3826	-	-	-	-	0,85	-	-	Žemės ūkio – Kiti žemės ūkio paskirties žemės sklypai	131- Natūralios pievos bei ganyklos (VI skyrius, ketvirtasis skirsnis) 132-Gamtiniai ir kompleksiniai draustiniai (V skyrius, aštuntasis skirsnis) 144- Ichtiologiniai draustiniai (V skyrius, penkioliktasis skirsnis) 152-Dirvožemio apsauga žemės ūkio paskirties žemės sklypuose (VI skyrius, keturioliktasis skirsnis) 163-Paviršinių vandens telkinių apsaugos zonos (VI skyrius, septintasis skirsnis) 164-Paviršinių vandens telkinių pakrantės apsaugos juostos (VI skyrius, aštuntasis skirsnis)	
		XII	N.3827	-	-	-	-	0,30	-	-	Žemės ūkio – Kiti žemės ūkio paskirties žemės sklypai	126- Miško žemė (VI skyrius, trečiasis skirsnis) 152-Dirvožemio apsauga žemės ūkio paskirties žemės sklypuose (VI skyrius, keturioliktasis skirsnis) 163-Paviršinių vandens telkinių apsaugos zonos (VI skyrius, septintasis skirsnis)	
17.	P B	XII	N.3828	-	-	-	-	0,52	-	-	Žemės ūkio – Kiti žemės ūkio paskirties žemės sklypai	121-Melioruotos žemės ir melioracijos statinių apsaugos zonos (VI skyrius, antrasis skirsnis)	

												152-Dirvožemio apsauga žemės ūkio paskirties žemės sklypuose (VI skyrius, keturioliktasis skirsnis)	
18.	D D	XII	N.3829	-	-	-	-	1,94	-	-	Žemės ūkio – Kiti žemės ūkio paskirties žemės sklypai	126- Miško žemė (VI skyrius, trečiasis skirsnis) 106-Elektros tinklų apsaugos zonos (III skyrius, ketvirtasis skirsnis) 132-Gamtiniai ir kompleksiniai draustiniai (V skyrius, aštuntasis skirsnis) 144- Ichtiologiniai draustiniai (V skyrius, penkioliktasis skirsnis) 152-Dirvožemio apsauga žemės ūkio paskirties žemės sklypuose (VI skyrius, keturioliktasis skirsnis) 163-Paviršinių vandens telkinių apsaugos zonos (VI skyrius, septintasis skirsnis) 164-Paviršinių vandens telkinių pakrantės apsaugos juostos (VI skyrius, aštuntasis skirsnis)	

PATVIRTINTA
Nacionalinės žemės tarnybos
prie Aplinkos ministerijos
Vilniaus apygardos Žemės tvarkymo
ir administravimo skyrius
2025 m. d.
įsakymu Nr.

ASMENŲ, KURIE JAŠIŪNŲ KADASTRO VIETOVĖJE PASIRINKO LAISVOS ŽEMĖS FONDO ŽEMEI PRISKIRTUS ANKSČIAU PATVIRTINTAME ŽEMĖS REFORMOS ŽEMĖTVARKOS PROJEKTE AR ŽEMĖS SKLYPŲ PLANUOSE, KURIE PRILYGINAMI ŽEMĖS REFORMOS ŽEMĖTVARKOS PROJEKTUI, SUPROJEKTUOTUS ŽEMĖS SKLYPUS, SĄRAŠAS

Eil. Nr.	Fizinio asmens vardas, pavardė; juridinio asmens ar kitos užsienio organizacijos pavadinimas	Eiliškumo grupė	Projekto ar projektui prilyginamo plano patvirtinimo data ir numeris	Žemės sklypo numeris plane	Plotas, ha							Žemės sklypo naudojimo paskirtis ir naudojimo būdas (-ai)	Specialiosios žemės ir miško naudojimo sąlygos	Servitutai ir jų plotai
					Įsigytas nuosavybėn									
					grąžinamas natūra	perduodamas neatlygintinai nuosavybėn	suteikiamas neatlygintinai nuosavybėn	parduodamas	nuomojamas	patikėjimo teise valdyti	perduodamas neatlygintinai naudotis			
1	2	3	4	5	6	7	8	9	10	11	12	13	14	15
1.	M B	XII	2015-09-14 Nr. 43VĮ-664-(14.43.2.)	3564-3	-	-	-	-	3,0779	-	-	Žemės ūkio – Kiti žemės ūkio paskirties žemės sklypai	103-Geležinkelio kelių ir jų įrenginių, geležinkelio želdinių apsaugos zonos (III skyrius, trečiasis skirsnis) 106-Elektros tinklų apsaugos zonos (III skyrius, ketvirtasis skirsnis) 121-Melioruotos žemės ir melioracijos statinių apsaugos zonos (VI skyrius, antrasis skirsnis) 164-Paviršinių vandens telkinių pakrantės apsaugos juostos (VI skyrius, aštuntasis skirsnis)	-
2.	M	XII	2004-04-15	N-53-2	-	-	-	-	0,50	-	-	Žemės ūkio –	121-Melioruotos	

	B		Nr. 2.3-2667-85									Kiti žemės ūkio paskirties žemės sklypai	žemės ir melioracijos statinių apsaugos zonos (VI skyrius, antrasis skirsnis) 163-Paviršinių vandens telkinių apsaugos zonos (VI skyrius, septintasis skirsnis) 164-Paviršinių vandens telkinių pakrantės apsaugos juostos (VI skyrius, aštuntasis skirsnis)	
3.	M B	XII	2004-04-15 Nr. 2.3-2667-85	N-7	-	-	-	-	0,55	-	-	Žemės ūkio – Kiti žemės ūkio paskirties žemės sklypai	121-Melioruotos žemės ir melioracijos statinių apsaugos zonos (VI skyrius, antrasis skirsnis)	-
4.	I B	XII	2004-04-15 Nr. 2.3-2667-85	N-63-1	-	-	-	-	0,21	-	-	Žemės ūkio – Kiti žemės ūkio paskirties žemės sklypai	102-Kelių apsaugos zonos (III skyrius, antrasis skirsnis) 121-Melioruotos žemės ir melioracijos statinių apsaugos zonos (VI skyrius, antrasis skirsnis) 163-Paviršinių vandens telkinių apsaugos zonos (VI skyrius, septintasis skirsnis) 164-Paviršinių vandens telkinių pakrantės apsaugos juostos (VI skyrius, aštuntasis skirsnis)	-
5.	I B	XII	2004-04-15 Nr. 2.3-2667-85	N-9	-	-	-	-	0,18	-	-	Žemės ūkio – Kiti žemės ūkio paskirties žemės sklypai	121-Melioruotos žemės ir melioracijos statinių apsaugos zonos (VI skyrius, antrasis skirsnis)	-
6.	I B	XII	2004-04-15	N-66	-	-	-	-	0,12	-	-	Žemės ūkio –	121-Melioruotos	

			Nr. 2.3-2667-85									Kiti žemės ūkio paskirties žemės sklypai	žemės ir melioracijos statinių apsaugos zonos (VI skyrius, antrasis skirsnis) 163-Paviršinių vandens telkinių apsaugos zonos (VI skyrius, septintasis skirsnis) 164-Paviršinių vandens telkinių pakrantės apsaugos juostos (VI skyrius, aštuntasis skirsnis)	
7.	I B	XII	2004-04-15 Nr. 2.3-2667-85	N-37-1	-	-	-	-	0,44	-	-	Žemės ūkio – Kiti žemės ūkio paskirties žemės sklypai	106-Elektros tinklų apsaugos zonos (III skyrius, ketvirtasis skirsnis) 121-Melioruotos žemės ir melioracijos statinių apsaugos zonos (VI skyrius, antrasis skirsnis)	
8.	I B	XII	2004-04-15 Nr. 2.3-2667-85	N-18-1	-	-	-	-	0,45	-	-	Žemės ūkio – Kiti žemės ūkio paskirties žemės sklypai	121-Melioruotos žemės ir melioracijos statinių apsaugos zonos (VI skyrius, antrasis skirsnis)	
9.	A P	XII	2004-04-15 Nr. 2.3-2667-85	N-40	-	-	-	-	0,15	-	-	Žemės ūkio – Kiti žemės ūkio paskirties žemės sklypai	121-Melioruotos žemės ir melioracijos statinių apsaugos zonos (VI skyrius, antrasis skirsnis)	
10.	A A	XII	2007-11-27 Nr. 2.3-12983-(85)	1750-1	-	-	-	-	0,32	-	-	Žemės ūkio – Kiti žemės ūkio paskirties žemės sklypai	102-Kelių apsaugos zonos (III skyrius, antrasis skirsnis) 106-Elektros tinklų apsaugos zonos (III skyrius, ketvirtasis skirsnis)	
11.	M	XII	2022-12-07	N3782	-	-	-	-	0,11	-	-	Žemės ūkio –	102-Kelių apsaugos	

	A		Nr. 43VĮ-1205-(14.43.2.)									Kiti žemės ūkio paskirties žemės sklypai	zonos (III skyrius, antrasis skirsnis) 132-Gamtiniai ir kompleksiniai draustiniai (V skyrius, aštuntasis skirsnis) 144- Ichtiologiniai draustiniai (V skyrius, penkioliktasis skirsnis) 152-Dirvožemio apsauga žemės ūkio paskirties žemės sklypuose (VI skyrius, keturioliktasis skirsnis) 163-Paviršinių vandens telkinių apsaugos zonos (VI skyrius, septintasis skirsnis)	
12.	V Jı	XII	2019-09-02 Nr. 43VĮ-644-(14.43.2.)	3691N	-	-	-	-	3,8433	-	-	Žemės ūkio – Kiti žemės ūkio paskirties žemės sklypai	106-Elektros tinklų apsaugos zonos (III skyrius, ketvirtasis skirsnis) 131- Natūralios pievos bei ganyklos (VI skyrius, ketvirtasis skirsnis) 132-Gamtiniai ir kompleksiniai draustiniai (V skyrius, aštuntasis skirsnis) 142-Zoologiniai draustiniai (V skyrius, keturioliktasis skirsnis) 144-Ichtiologiniai draustiniai (V skyrius, penkioliktasis skirsnis) 163-Paviršinių vandens telkinių apsaugos zonos (VI skyrius, septintasis skirsnis) 164-Paviršinių	214 – Kelio servitutas – teisė važiuoti transporto priemonėmis, naudotis pėsčiųjų taku, varyti galvijus (tarnaujantis daiktas

													vandens telkinių pakrantės apsaugos juostos (VI skyrius, aštuntasis skirsnis)	

VILNIAUS APSKRITIES ŠALČININKŲ RAJONO (SAVIVALDYBĖS)
JAŠIŪNŲ IR BALTOSIOS VOKĖS SENIŪNIJOS JAŠIŪNŲ KADASTRO VIETOVĖS
ŽEMĖS REFORMOS ŽEMĖTVARKOS PROJEKTAS
M 1:10 000
2025 m.

SUTARTINIAI ŽENKLAI

- Kadastro vietovės riba
- Kadastrinės bloko riba
- 0013 Bloko numeris
- Įregistruoti Jestės dėkljų ribos
- A Laisvos Jestės fondo Jestės dėkljai
- B LZP žemės projekt sukuriau parceliuotuose Jestės sclerosus Atsitraukus projekto ar jam prilygstamosios Jestės dėkljų ribomsos nepriguliuoti Jestės dėkljai
- C Asmenines ūkio teritorijoje esantys LZP plotai
- D LZP plotai, kurioms nuo 2004 m. nuggūžės 7 d. sandoja Jestės ūkio veikles arba atitinkamy Lietuvos Respublikos Jestės ūkio paskirties Jestės prigijimo ptatyme 2 straipsnis 1 dalies 1 punkto nuostatos taikyjos
- Kultūros paveldo vertybių teritorijos ir apsaugos zonos
- Nuodugnų tikesnių tikrinimo
- Nepriskiriamos prieduodamas ar atmetamas nusavyrybės nuofiyginimo Jestės dėkljus
- Nepriskiriamos ne mokcinos prieduodamas Jestės dėkljus
- Nepriskiriamos prieduodamas nuofiyginimo naudotis ar pasikijimo teise valdyti Jestės dėkljus
- Nepriskiriamos naomio Jestės dėkljus
- Nepriskiriamos kelias
- Kelio servitutas
- Mirkio ichtiologinis draustinis

GRETIMYBĖS:

A-B	Vilniaus rajonas
B-C	Turgelių k.v.
C-D	Jašiūnų k.v. 1 lapas
D-E	Rūdninkų giros k.v.
E-F	Varėnos rajonas
F-F	Trakų rajonas

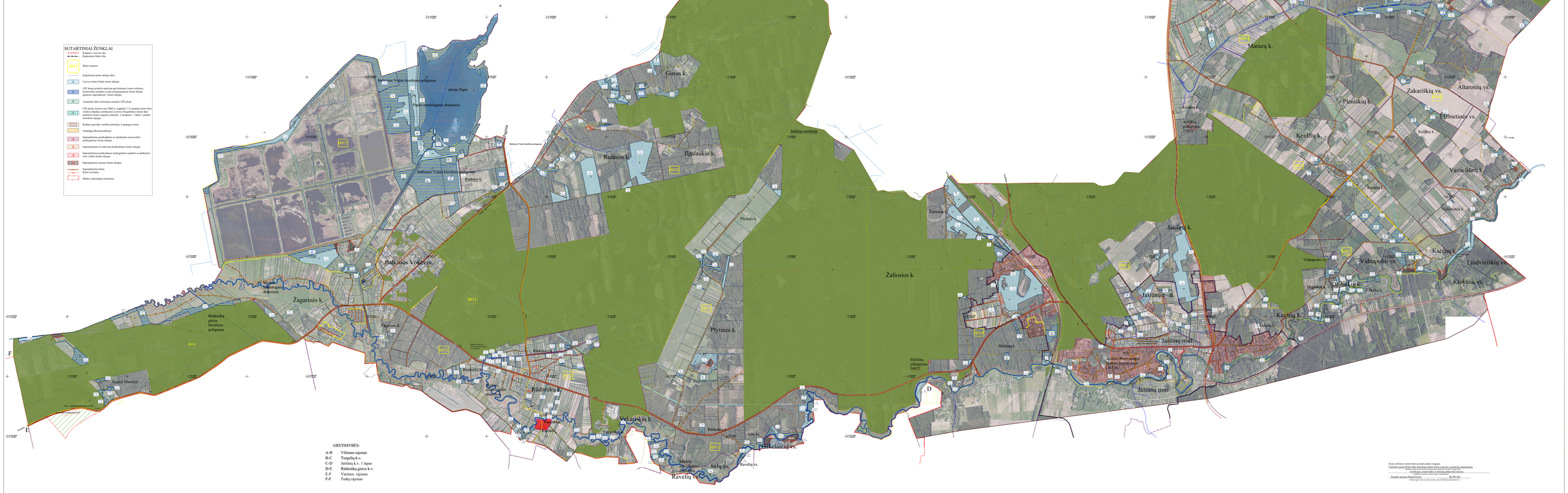
Baltosios Vokės biosferos poligonas
ežeras Papis
Papio ornitologinis draustinis
Baltosios Vokės biosferos poligonas
Baltosios Vokės biosferos poligonas
Rudnios k.
Girios k.
Ilgalaukio k.
Jašiūnų seniūnija
Žaliosios k.
Plytinės k.
Baltosios Vokės m.
Mažosios Vokės ichtiologinis draustinis
Žagarinės k.
Žagarinės k.
Rūdninkų giros biosferos poligonas
Rūdninkų k.
Rūdninkų k.
Rūdninkų k.
Vakarėlių k.
Vakarėlių
Rūdninkų k.
Šalčininkai
Šalčininkai
Šalčininkai
Šalčininkų
Šalčininkų
Šalčininkų

VILNIAUS APSKRITIES ŠALČININKŲ RAJONO (SAVIVALDYBĖS)
JAŠIŪNŲ IR BALTOSIOS VOKĖS SENIŪNIJOS JAŠIŪNŲ KADASTRO VIETOVĖS
ŽEMĖS REFORMOS ŽEMĖTVARKOS PROJEKTAS
M 1:10 000
2025 m.

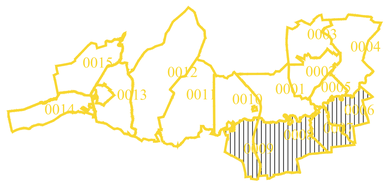

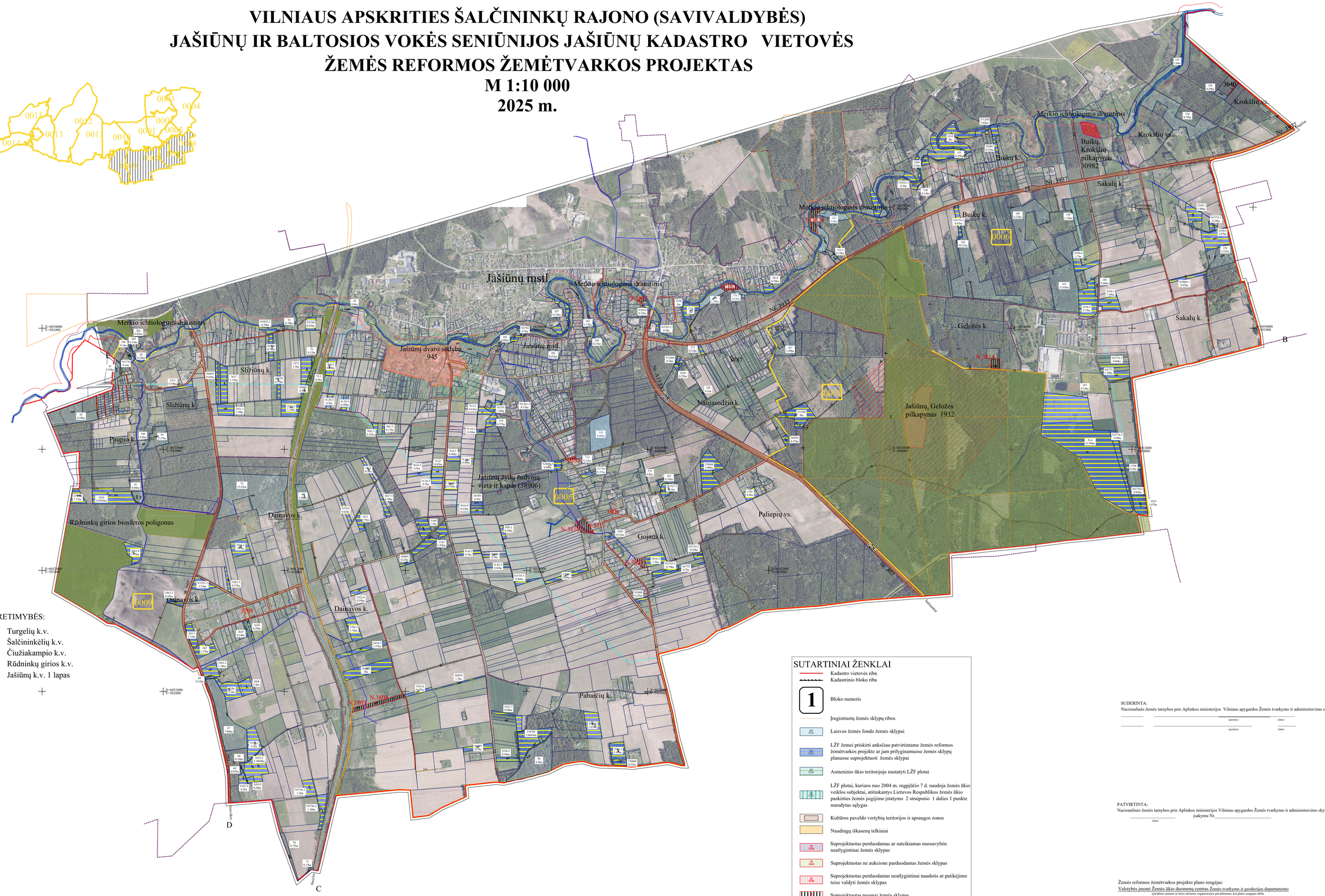

GRETIMYBĖS:

A-B Turgelių k.v.
B-C Šalčininkėlių k.v.
C-D Čiužiakampio k.v.
D-E Rūdninkų girios k.v.
E-A Jašiūnų k.v. 1 lapas

SUTARTINIAI ŽENKLAI

- Kadastro vietovės riba
- Kadastrinio bloko riba
- 1 Bloko numeris
- Įregistruotų žemės sklypų ribos
- Laisvos žemės fondo žemės sklypai
- LŽF žemei priskirti anksčiau patvirtintame žemės reformos žemėtvarkos projekte ar jam prilyginamuose žemės sklypų planuose suprojektuoti žemės sklypai
- Asmeninio ūkio teritorijoje nustatyti LŽF plotai
- LŽF plotai, kuriuos nuo 2004 m. rugpjūčio 7 d. naudoja žemės ūkio veiklos subjektai, atitinkantys Lietuvos Respublikos žemės ūkio paskirties žemės įsigijimo įstatymo 2 straipsnio 1 dalies 1 punkte nurodytas sąlygas
- Kultūros paveldo vertybių teritorijos ir apsaugos zonos
- Naudingų iškasenų telkiniai
- Suprojektuotas perduodamas ar suteikiamas nuosavybėn neatlygintinai žemės sklypas
- Suprojektuotas ne aukcione parduodamas žemės sklypas
- Suprojektuotas perduodamas neatlygintinai naudotis ar patikėjimo teise valdyti žemės sklypas
- Suprojektuotas nuomai žemės sklypas
- Suprojektuotas kelias
- Kelio servitutas
- Merkio ichtiologinis draustinis

SUDERINTA:
Nacionalinės žemės tarnybos prie Aplinkos ministerijos Vilniaus apygardos Žemės tvarkymo ir administravimo skyriaus
_____ _____ _____
(pareigos) (data)
_____ _____ _____
(pareigos) (data)

PATVIRTINTA:
Nacionalinės žemės tarnybos prie Aplinkos ministerijos Vilniaus apygardos Žemės tvarkymo ir administravimo skyriaus
_____ įsakymu Nr._____
(data)

Žemės reformos žemėtvarkos projekto plano rengėjas:
Valstybės įmonė Žemės ūkio duomenų centras Žemės tvarkymo ir geodezijos departamento
(juridinio asmens ar kito ūkinės organizacijos pavadinimas, kai plano rengėjas dirba)
Geodezijos, Žemėtvarkos ir teritorijų planavimo skyrius
(padalinio asmenyje ar kitoje ūkinės organizacijoje)
Projekto autorius Marija Nescer 2R-ŽR-249
(Plano rengėjo vardas ir pavardė, parašas, data, kvalifikacijos pažymėjimo Nr.)

NŽT

Plane panaudoti duomenys:
ORTLT©Nacionalinė žemės tarnyba prie ŽŪM, 2020,2022
GRPK©Nacionalinė žemės tarnyba prie ŽŪM, 2022

DETALŪS METADUOMENYS	
Dokumento sudarytojas (-ai)	Nacionalinė žemės tarnyba 188704927, Gedimino pr. 19, LT-01103 Vilnius
Dokumento pavadinimas (antraštė)	DĖL VILNIAUS APSKRITIES ŠALČININKŲ RAJONO SAVIVALDYBĖS JAŠIŪNŲ IR BALTOSIOS VOKĖS SENIŪNIJŲ JAŠIŪNŲ KADASTRO VIETOVĖS ŽEMĖS REFORMOS ŽEMĖTVARKOS PROJEKTO PATVIRTINIMO
Dokumento registracijos data ir numeris	2025-08-20 Nr. 2RKĮ-434-(15.2.6 E.)
Dokumento gavimo data ir dokumento gavimo registracijos numeris	–
Dokumento specifikacijos identifikavimo žymuo	ADOC-V1.0
Parašo paskirtis	Pasirašymas
Parašą sukūrusio asmens vardas, pavardė ir pareigos	Laima Matulytė, Vilniaus apygardos žemės tvarkymo ir administravimo skyriaus vedėja, Vilniaus apygardos žemės tvarkymo ir administravimo skyrius
Sertifikatas išduotas	Laima Matulytė LT
Parašo sukūrimo data ir laikas	2025-08-20 15:02:22 (GMT+03:00)
Parašo formatas	XAdES-T
Laiko žymoje nurodytas laikas	2025-08-20 15:02:36 (GMT+03:00)
Informacija apie sertifikavimo paslaugų teikėją	SK ID Solutions EID-Q 2021E, SK ID Solutions AS EE
Sertifikato galiojimo laikas	2025-07-17 08:23:14 – 2030-07-17 23:59:59
Informacija apie būdus, naudotus metaduomenų vientisumui užtikrinti	"Registravimas" paskirties metaduomenų vientisumas užtikrintas naudojant "RCSC IssuingCA, VI Registru centras - i.k. 124110246 LT" išduotą sertifikatą "Dokumentų valdymo sistema NŽT DVS, Nacionalinė žemės tarnyba prie Aplinkos ministerijos, į.k.188704927 LT", sertifikatas galioja nuo 2022-12-19 16:41:35 iki 2025-12-18 16:41:35
Pagrindinio dokumento priedų skaičius	4
Pagrindinio dokumento pridedamų dokumentų skaičius	–
Pridedamo dokumento sudarytojas (-ai)	–
Pridedamo dokumento pavadinimas (antraštė)	–
Pridedamo dokumento registracijos data ir numeris	–
Programinės įrangos, kuria naudojantis sudarytas elektroninis dokumentas, pavadinimas	Dokumentų valdymo sistema NŽT DVS, versija 3.5.69
Informacija apie elektroninio dokumento ir elektroninio (-ių) parašo (-ų) tikrinimą (tikrinimo data)	Atitinka specifikacijos keliamus reikalavimus. Visi dokumente esantys elektroniniai parašai galioja (2025-08-20 16:08:07)
Paieškos nuoroda	–
Papildomi metaduomenys	Nuorašą suformavo 2025-08-20 16:08:08 Dokumentų valdymo sistema NŽT DVS