

Erdvinių duomenų sprendinių PDF byla

Žvirblionių kaimo plėtros žemėtvarkos projektas 2 Nr. S-VT-65-24-1229

Brėžinys suformuotas automatiškai TPDRIS sistemoje: 2025-07-23 13:49
Dokumento identifikatorius: 38802949

Planuojama teritorija: 9,52 ha

Planavimo rūšis: Specialusis, Kaimo plėtros žemėtvarkos projektas

Situacijos schema, lapų išdėstymas





Priedas. Sprendinių atributinė informacija.

(Puslapis 1 iš 4)

Eil. Nr.	Objekto tipas	Numeris TPD	Vieta, dydis	Atributinė informacija
4	szns	1	Plotas: 0,0478ha	NR=1 BUSENA=P UNIK_NR= PLOTAS= TER_KODAS=164 DOKUMENT= DOK_NR= DOK_DATA= INST_KODAS= DOK_URL= KVALIFIKAC= RENG_KODAS=37003140033.0 VEIK_KODAS= MET_TIPAS=k MASTELIS= TIKSL=0.2 OB_GLOBID= OB_DATA= PAVADINIM= VIES_INTER=2 GKODAS=az30 APZ_TIPAS= GRUPE= AZ_PLOTIS= EL_ITAMP= TALPA= SLEGIS= RUSIS= INFO= ILTU_KODAS= VARDAS= PAVARDE= GIM_DATA= JUR_PAV= JUR_KODAS= VALSTYBE= SL=s_zm_szns
1	szns	2	Plotas: 2,2277ha	NR=2 BUSENA=P UNIK_NR= PLOTAS= TER_KODAS=163 DOKUMENT= DOK_NR= DOK_DATA= INST_KODAS= DOK_URL= KVALIFIKAC= RENG_KODAS=37003140033.0 VEIK_KODAS= MET_TIPAS=k MASTELIS= TIKSL=0.2 OB_GLOBID= OB_DATA= PAVADINIM= VIES_INTER=2 GKODAS=az29 APZ_TIPAS= GRUPE= AZ_PLOTIS= EL_ITAMP= TALPA= SLEGIS= RUSIS= INFO= ILTU_KODAS= VARDAS= PAVARDE= GIM_DATA= JUR_PAV= JUR_KODAS= VALSTYBE= SL=s_zm_szns
2	szns	3	Plotas: 2,2277ha	NR=3 BUSENA=P UNIK_NR= PLOTAS= TER_KODAS=121 DOKUMENT= DOK_NR= DOK_DATA= INST_KODAS= DOK_URL= KVALIFIKAC= RENG_KODAS=37003140033.0 VEIK_KODAS= MET_TIPAS=k MASTELIS= TIKSL=0.2 OB_GLOBID= OB_DATA= PAVADINIM= VIES_INTER=2 GKODAS=az69 APZ_TIPAS= GRUPE= AZ_PLOTIS= EL_ITAMP= TALPA= SLEGIS= RUSIS= INFO= ILTU_KODAS= VARDAS= PAVARDE= GIM_DATA= JUR_PAV= JUR_KODAS= VALSTYBE= SL=s_zm_szns
3	szns	4	Plotas: 2,2277ha	NR=4 BUSENA=P UNIK_NR= PLOTAS= TER_KODAS=152 DOKUMENT= DOK_NR= DOK_DATA= INST_KODAS= DOK_URL= KVALIFIKAC= RENG_KODAS=37003140033.0 VEIK_KODAS= MET_TIPAS=k MASTELIS= TIKSL=0.2 OB_GLOBID= OB_DATA= PAVADINIM= VIES_INTER=2 GKODAS=az74 APZ_TIPAS= GRUPE= AZ_PLOTIS= EL_ITAMP= TALPA= SLEGIS= RUSIS= INFO= ILTU_KODAS= VARDAS= PAVARDE= GIM_DATA= JUR_PAV= JUR_KODAS= VALSTYBE= SL=s_zm_szns
9	szns_obj_l	1	Ilgis: 320.91m	NR=1 BUSENA=N OB_GLOBID= TER_KODAS=121 APRASYM=Pertvarkoma melioracija SL=s_zm_szns_obj_l
5	szns_obj_l	2	Ilgis: 13.11m	NR=2 BUSENA=N OB_GLOBID= TER_KODAS=121 APRASYM=Pertvarkoma melioracija SL=s_zm_szns_obj_l
6	szns_obj_l	3	Ilgis: 20.12m	NR=3 BUSENA=N OB_GLOBID= TER_KODAS=121 APRASYM=Pertvarkoma melioracija SL=s_zm_szns_obj_l
23	szns_obj_l	4	Ilgis: 139.35m	NR=4 BUSENA=N OB_GLOBID= TER_KODAS=121 APRASYM=Pertvarkoma melioracija SL=s_zm_szns_obj_l
7	szns_obj_l	5	Ilgis: 67.93m	NR=5 BUSENA=N OB_GLOBID= TER_KODAS=121 APRASYM=Pertvarkoma melioracija SL=s_zm_szns_obj_l
8	szns_obj_l	6	Ilgis: 108.08m	NR=6 BUSENA=N OB_GLOBID= TER_KODAS=121 APRASYM=Pertvarkoma melioracija SL=s_zm_szns_obj_l
10	szns_obj_l	7	Ilgis: 146.25m	NR=7 BUSENA=N OB_GLOBID= TER_KODAS=121 APRASYM=Pertvarkoma melioracija SL=s_zm_szns_obj_l
22	szns_obj_l	8	Ilgis: 138.81m	NR=8 BUSENA=N OB_GLOBID= TER_KODAS=121 APRASYM=Pertvarkoma melioracija SL=s_zm_szns_obj_l
11	szns_obj_l	9	Ilgis: 133.38m	NR=9 BUSENA=N OB_GLOBID= TER_KODAS=121 APRASYM=Pertvarkoma melioracija SL=s_zm_szns_obj_l

Priedas. Sprendinių atributinė informacija.

(Puslapis 2 iš 4)

Eil. Nr.	Objekto tipas	Numeris TPD	Vieta, dydis	Atributinė informacija
29	szns_obj_l	10	Ilgis: 128.37m	NR=10 BUSENA=N OB_GLOBID= TER_KODAS=121 APRASYM=Pertvarkoma melioracija SL=s_zm_szns_obj_l
30	szns_obj_l	11	Ilgis: 123.34m	NR=11 BUSENA=N OB_GLOBID= TER_KODAS=121 APRASYM=Pertvarkoma melioracija SL=s_zm_szns_obj_l
24	szns_obj_l	12	Ilgis: 118.18m	NR=12 BUSENA=N OB_GLOBID= TER_KODAS=121 APRASYM=Pertvarkoma melioracija SL=s_zm_szns_obj_l
31	szns_obj_l	13	Ilgis: 113.96m	NR=13 BUSENA=N OB_GLOBID= TER_KODAS=121 APRASYM=Pertvarkoma melioracija SL=s_zm_szns_obj_l
32	szns_obj_l	14	Ilgis: 108.69m	NR=14 BUSENA=N OB_GLOBID= TER_KODAS=121 APRASYM=Pertvarkoma melioracija SL=s_zm_szns_obj_l
33	szns_obj_l	15	Ilgis: 103.57m	NR=15 BUSENA=N OB_GLOBID= TER_KODAS=121 APRASYM=Pertvarkoma melioracija SL=s_zm_szns_obj_l
25	szns_obj_l	16	Ilgis: 98.11m	NR=16 BUSENA=N OB_GLOBID= TER_KODAS=121 APRASYM=Pertvarkoma melioracija SL=s_zm_szns_obj_l
34	szns_obj_l	17	Ilgis: 14.37m	NR=17 BUSENA=N OB_GLOBID= TER_KODAS=121 APRASYM=Pertvarkoma melioracija SL=s_zm_szns_obj_l
35	szns_obj_l	18	Ilgis: 39.47m	NR=18 BUSENA=N OB_GLOBID= TER_KODAS=121 APRASYM=Pertvarkoma melioracija SL=s_zm_szns_obj_l
36	szns_obj_l	19	Ilgis: 53.69m	NR=19 BUSENA=N OB_GLOBID= TER_KODAS=121 APRASYM=Pertvarkoma melioracija SL=s_zm_szns_obj_l
26	szns_obj_l	20	Ilgis: 161.72m	NR=20 BUSENA=N OB_GLOBID= TER_KODAS=121 APRASYM=Pertvarkoma melioracija SL=s_zm_szns_obj_l
37	szns_obj_l	21	Ilgis: 208.39m	NR=21 BUSENA=N OB_GLOBID= TER_KODAS=121 APRASYM=Pertvarkoma melioracija SL=s_zm_szns_obj_l
38	szns_obj_l	22	Ilgis: 40.24m	NR=22 BUSENA=N OB_GLOBID= TER_KODAS=121 APRASYM=Pertvarkoma melioracija SL=s_zm_szns_obj_l
39	szns_obj_l	23	Ilgis: 43.72m	NR=23 BUSENA=N OB_GLOBID= TER_KODAS=121 APRASYM=Pertvarkoma melioracija SL=s_zm_szns_obj_l
27	szns_obj_l	24	Ilgis: 47.78m	NR=24 BUSENA=N OB_GLOBID= TER_KODAS=121 APRASYM=Pertvarkoma melioracija SL=s_zm_szns_obj_l
40	szns_obj_l	25	Ilgis: 51.65m	NR=25 BUSENA=N OB_GLOBID= TER_KODAS=121 APRASYM=Pertvarkoma melioracija SL=s_zm_szns_obj_l
41	szns_obj_l	26	Ilgis: 56.1m	NR=26 BUSENA=N OB_GLOBID= TER_KODAS=121 APRASYM=Pertvarkoma melioracija SL=s_zm_szns_obj_l
42	szns_obj_l	27	Ilgis: 60.49m	NR=27 BUSENA=N OB_GLOBID= TER_KODAS=121 APRASYM=Pertvarkoma melioracija SL=s_zm_szns_obj_l
28	szns_obj_l	28	Ilgis: 48.0m	NR=28 BUSENA=N OB_GLOBID= TER_KODAS=121 APRASYM=Pertvarkoma melioracija SL=s_zm_szns_obj_l


Priedas. Sprendinių atributinė informacija.

(Puslapis 3 iš 4)

Eil. Nr.	Objekto tipas	Numeris TPD	Vieta, dydis	Atributinė informacija
43	szns_obj_l	29	Ilgis: 51.17m	NR=29 BUSENA=N OB_GLOBID= TER_KODAS=121 APRASYM=Pertvarkoma melioracija SL=s_zm_szns_obj_l
44	szns_obj_l	30	Ilgis: 52.74m	NR=30 BUSENA=N OB_GLOBID= TER_KODAS=121 APRASYM=Pertvarkoma melioracija SL=s_zm_szns_obj_l
45	szns_obj_l	31	Ilgis: 79.14m	NR=31 BUSENA=N OB_GLOBID= TER_KODAS=121 APRASYM=Pertvarkoma melioracija SL=s_zm_szns_obj_l
46	szns_obj_l	32	Ilgis: 79.62m	NR=32 BUSENA=N OB_GLOBID= TER_KODAS=121 APRASYM=Pertvarkoma melioracija SL=s_zm_szns_obj_l
47	szns_obj_l	33	Ilgis: 60.17m	NR=33 BUSENA=N OB_GLOBID= TER_KODAS=121 APRASYM=Pertvarkoma melioracija SL=s_zm_szns_obj_l
48	szns_obj_l	34	Ilgis: 31.57m	NR=34 BUSENA=N OB_GLOBID= TER_KODAS=121 APRASYM=Pertvarkoma melioracija SL=s_zm_szns_obj_l
49	szns_obj_l	35	Ilgis: 42.14m	NR=35 BUSENA=N OB_GLOBID= TER_KODAS=121 APRASYM=Pertvarkoma melioracija SL=s_zm_szns_obj_l
50	szns_obj_l	36	Ilgis: 39.97m	NR=36 BUSENA=N OB_GLOBID= TER_KODAS=121 APRASYM=Pertvarkoma melioracija SL=s_zm_szns_obj_l
12	szns_obj_l	37	Ilgis: 39.15m	NR=37 BUSENA=N OB_GLOBID= TER_KODAS=121 APRASYM=Pertvarkoma melioracija SL=s_zm_szns_obj_l
13	szns_obj_l	38	Ilgis: 36.92m	NR=38 BUSENA=N OB_GLOBID= TER_KODAS=121 APRASYM=Pertvarkoma melioracija SL=s_zm_szns_obj_l
14	szns_obj_l	39	Ilgis: 87.27m	NR=39 BUSENA=N OB_GLOBID= TER_KODAS=121 APRASYM=Pertvarkoma melioracija SL=s_zm_szns_obj_l
15	szns_obj_l	40	Ilgis: 132.29m	NR=40 BUSENA=N OB_GLOBID= TER_KODAS=121 APRASYM=Pertvarkoma melioracija SL=s_zm_szns_obj_l
16	szns_obj_l	41	Ilgis: 44.31m	NR=41 BUSENA=N OB_GLOBID= TER_KODAS=121 APRASYM=Pertvarkoma melioracija SL=s_zm_szns_obj_l
17	szns_obj_l	42	Ilgis: 100.86m	NR=42 BUSENA=N OB_GLOBID= TER_KODAS=121 APRASYM=Pertvarkoma melioracija SL=s_zm_szns_obj_l
18	szns_obj_l	43	Ilgis: 34.67m	NR=43 BUSENA=N OB_GLOBID= TER_KODAS=121 APRASYM=Pertvarkoma melioracija SL=s_zm_szns_obj_l
19	szns_obj_l	44	Ilgis: 86.81m	NR=44 BUSENA=N OB_GLOBID= TER_KODAS=121 APRASYM=Pertvarkoma melioracija SL=s_zm_szns_obj_l
20	szns_obj_l	45	Ilgis: 65.7m	NR=45 BUSENA=N OB_GLOBID= TER_KODAS=121 APRASYM=Pertvarkoma melioracija SL=s_zm_szns_obj_l
21	szns_obj_l	46	Ilgis: 14.24m	NR=46 BUSENA=N OB_GLOBID= TER_KODAS=121 APRASYM=Pertvarkoma melioracija SL=s_zm_szns_obj_l
51	zemetv_reglam	1	Plotas: 9,52ha	NR=1 NAUD_TIP=ZU PAGR_PASK=Z NAUD_BUD=Z4 APRASYM= VAIZD=Z4 SL=s_zm_zemetv_reglam
52	zemetv_riba		Plotas: 9,52ha	REGLAMENT= SL=s_zm_zemetv_riba

Eil. Nr.	Objekto tipas	Numeris TPD	Vieta, dydis	Atributinė informacija
53	zemetv_stat_z	1	Plotas: 7,2923ha	NR=1 SL=s_zm_zemetv_stat_z

Sutartiniai ženklai

 Planuojama teritorija


Objektas (taškinis), kuriam nustatoma nauja arba naikinama SŽNS

TER_KODAS,BUSENA

-  (105) Branduoliniai objektai
-  (108) Naftos įrenginiai
-  (110) Suskystintų dujų įrenginiai
-  (114) Gamybiniai objektai
-  (117) Geodezinis ženklas
-  (119) Kultūros objektai
-  (122) Vandens stotis
-  (127) Gamtos paveldo objektas
-  (129) Meteorologinis radiolokatorius
-  (150) Komunaliniai objektai
-  (154) Valstybės sienos apsaugos objektas
-  (155) Radiolokatorius
-  (156) Krašto apsaugos objektas
-  (162) Valstybės saugumo departamento saugomas objektas
-  (165) Aerodromai
-  (169) Vadovybės apsaugos tarnybos saugomas objektas
-  Naikinamas SŽNS formuojantis objektas
-  Kiti objektai



















Objektas (linijinis), kuriam nustatoma arba naikinama SŽNS





TER_KODAS,BUSENA

-  (101) Ryšių tinklai
-  (102) Kelias, gatvė
-  (103) Geležinkelis
-  (106) Elektros tinklai
-  (107) Magistralinio dujotiekio tinklai
-  (109) Dujotiekio tinklai
-  (121) Melioracijos statiniai
-  (148) Šilumos tinklai
-  (149) Vandentiekio tinklai
-  (150) Komunaliniai tinklai
-  Naikinamas SŽNS formuojantis objektas
-  Kitos reikšmės
-  Servitutai
-  Statybos zona

Objektas (plotinis), kuriam nustatoma arba naikinama SŽNS
























































TER_KODAS,BUSENA

-  Naikinamas SŽNS objektas
-  (101) Viešųjų ryšių infrastruktūros statiniai ir įrenginiai
-  (102) Keliai, susisiekimo komunikacijos
-  (103) Geležinkelis
-  (105) Branduoliniai objektai
-  (106) Elektros įrenginiai (statiniai),
-  (107) Magistralinių dujotiekių ir naftotiekių įrenginiai ir statiniai
-  (108) Naftos įrenginiai ir statiniai
-  (109) Dujotiekių ir naftotiekių įrenginiai ir statiniai
-  (110) Dujų įrenginiai ir statiniai
-  (114) Gamybos objektai
-  (115) Pastatai, kuriuose laikomi ūkiniai gyvūnai
-  (118) Meteorologinė aikštelė
-  (119) Kultūros paveldo objektai
-  (121) Melioracijos įrenginiai
-  (122) Vandens stotis
-  (125) Molėtų observatorija
-  (148) Šilumos tinklų statiniai ir įrenginiai

-  (149) Vandens infrastruktūros statiniai ir įrenginiai
-  (150) Komunaliniai objektai
-  (165) Aerodromai
-  Kitos reikšmės

SŽNS

TER_KODAS, BUSENA

-  Ryšių linijų AZ (101)
-  Kelių AZ (102)
-  Geležinkelio AZ (103)
-  Klaipėdos uosto AZ (104)
-  Branduolinių objektų SAZ (105)
-  Elektros linijų AZ (106)
-  Magistralinių dujotiekių AZ (107)
-  Naftos įreng AZ (108)
-  Dujotiekių AZ (109)
-  Suskystintų dujų įreng AZ (110)
-  Biosferos rezervatai (112)
-  Biosferos poligonai (113)
-  Gamybinių objektų SAZ (114)
-  Pastatusoe laikomų ūkinių gyvulių SAZ (115)
-  Pajūrio juosta (116)
-  Geodezinių ženklų AZ (117)
-  Meteorologinių aikštelių AZ (118)
-  Kultūros objektų teritorijų AZ (119)
-  Požeminių H2O vandenviečių AZ (120)
-  Melioracijos sistemos (121)
-  Vandens stočių AZ (122)
-  Žemės gelmių išteklių telkinių AZ (123)
-  Karstinis regionas (124)
-  Molėtų observatorijos AZ (125)
-  Miško žemė (126)
-  Gamtos paveldo objektų teritorijos (127)
-  Vandens telkiniai (128)
-  Meteorologinių radiolokatorių AZ (129)
-  Pelkės ir šaltiniai (130)
-  Natūralios ganyklos (131)
-  Kultūriniai draustiniai (111)
-  Gamtiniai ir kompleksiniai draustiniai (132)
-  Teriologiniai, herpetologiniai, entomologiniai draustiniai (133)
-  Kraštovaizdžio draustiniai (135)
-  Geologiniai draustiniai (136)
-  Geomorfologiniai draustiniai (137)
-  Telmologiniai draustiniai (138)
-  Hidrografiniai draustiniai (139)
-  Pedologiniai draustiniai (140)
-  Botaniniai draustiniai (141)
-  Zoologiniai draustiniai (142)
-  Ornitologiniai draustiniai (143)
-  Ichtiologiniai draustiniai (144)
-  Botaniniai-zoologiniai draustiniai (145)
-  Genetiniai draustiniai (160)
-  Talasologiniai draustiniai (161)
-  Valstybiniai parkai (134)
-  Rezervatų AZ (146)
-  Gamtos paminklų AZ (147)
-  Šilumos tinklų AZ (148)
-  Vandentiekio infrastruktūros AZ (149)
-  Komunalinių objektų SAZ (150)
-  Biosferos rezervatų AZ (151)
-  Dirvožemio apsauga (152)
-  Valstybinių parkų AZ (153)
- Valstybės sienos objektų ir įrenginių AZ (154)
- Radiolokatorių AZ (155)
- Krašto apsaugos objektų AZ (156)

-  Kultūriniai rezervatai (157)
-  Gamtiniai rezervatai (158)
-  Žuvininkystės tvenkinių AZ (159)
-  VSD saugomų objektų AZ (162)
-  Vandens telkinių AZ (163)
-  Vandens telkinių AJ (164)
-  Aerodromo AZ (165)
-  Aerodromo triukšmo AZ (166)
-  Juodligės židinių AZ (167)
-  Potvynių teritorijos (168)
-  Vadovybės apsaugos tarnybos objektų AZ (169)
-  Teritorijos su statybos apribojimais (170)
-  Magistralinių dujotiekių teritorijos (171)
-  Naikinamas SŽNS
-  Kitos reikšmės
-  Suprojektuoti žemės sklypai

Teritorijos naudojimo reglamento zona

Teritorijos naudojimo tipas

-  Miškai ir miškingos teritorijos
-  Neužstatoma žemės ūkio teritorija
-  Užstatoma žemės ūkio teritorija
-  Rekreacinio naudojimo žemės ūkio teritorija
-  Sodininkų bendrijų teritorija
-  Gyvenamoji teritorija vienbučių ir dvibučių namų statybai
-  Gyvenamoji teritorija
-  Mišri gyvenamoji teritorija
-  Mišri centro teritorija
-  Socialinės infrastruktūros teritorija
-  Specializuotų kompleksų teritorija
-  Paslaugų teritorija
-  Pramonės ir sandėliavimo teritorija
-  Inžinerinė infrastruktūros teritorija
-  Inžinerinės infrastruktūros koridorius
-  Bendro naudojimo erdvių, želdynų teritorija
-  Vandenys
-  Aikštė
-  Vandenvietė
-  Naudingųjų iškasenų teritorija
-  Kitos reikšmės

Brėžinyje naudotų duomenų autorių teisės



Georeferencinio pagrindo kadastras GRPK © Lietuvos Respublikos aplinkos ministerija
 Lietuvos Respublikos teritorijos M 1:10 000 skaitmeninis rastrinis ortofotografinis
 žemėlapis ORT10LT © Nacionalinė žemės tarnyba prie Aplinkos ministerijos