



## KAIMO PLĖTROS ŽEMĖTVARKOS PROJEKTO AIŠKINAMASIS RAŠTAS 2025-05-22

### 1. Bendroji dalis

Projekto rengėjas: Andželika Blockuvienė, kval. Paž. Nr. 2R-KP-333.

Vietovės adresas: Kardokų k., Kazlų Rūdos sen., Kazlų Rūdos sav.

Žemės sklypo kadastro Nr.: 5101/0001:234, Agurkiškės k.v.

Žemės sklypo plotas - 1,2000 ha.

Pagrindinė tikslinė naudojimo paskirtis – žemės ūkio.

Naudojimo būdas – kiti žemės ūkio paskirties sklypai.

Paslaugos bylos numeris Lietuvos Respublikos teritorijų planavimo dokumentų rengimo ir teritorijų planavimo proceso valstybinės priežiūros informacinėje sistemoje TPDRIS Nr. **S-VT-58-25-38**.

„Kaimo plėtros žemėtvarkos projektas - vietovės lygmens specialiojo teritorijų planavimo žemėtvarkos dokumentas, rengiamas siekiant kaimo gyvenamųjų vietovių neurbanizuotose ir neurbanizuojamose teritorijose kompleksiskai suplanuoti žemės naudmenų sudėties pakeitimą, miško sodinimą, kitą su žemės ūkiu susijusią veiklą ir suformuoti žemės ūkio ir alternatyviosios veiklos subjektų žemės valdas.“

Kaimo plėtros žemėtvarkos projektas žemės ūkio veiklai reikalingų statinių statybos vietai parinkti rengiamas vadovaujantis Kaimo plėtros žemėtvarkos projektų rengimo ir įgyvendinimo taisyklėmis, patvirtintomis Lietuvos Respublikos žemės ūkio ministro ir Lietuvos Respublikos aplinkos ministro 2004 m. rugpjūčio 11 d. įsakymu Nr.3D-476/D1-429 (Žin., 2004, Nr.127-4581; 2008, Nr. 112-4270), bei vadovaujantis Lietuvos Respublikos žemės įstatymo, Lietuvos Respublikos teritorijų planavimo įstatymo, Lietuvos Respublikos žemės ūkio, maisto ūkio ir kaimo plėtros įstatymo, Lietuvos Respublikos saugomų teritorijų įstatymo, Lietuvos Respublikos miškų įstatymo, Lietuvos Respublikos nekilnojamųjų kultūros paveldo apsaugos įstatymo, Lietuvos Respublikos ūkininko ūkio įstatymo, Lietuvos Respublikos statybos įstatymo, Lietuvos Respublikos Specialiųjų žemės naudojimo sąlygų 2019-06-06 įstatymu Nr. XIII-2166, Pagrindinės žemės naudojimo paskirties ir būdo nustatymo ir keitimo tvarkos bei sąlygų aprašo, patvirtinto Lietuvos Respublikos Vyriausybės 1999 m. rugsėjo 29 d. nutarimu Nr. 1073 „Dėl Pagrindinės žemės naudojimo paskirties ir būdo nustatymo ir keitimo tvarkos bei sąlygų aprašo patvirtinimo“, Žemės valstybinės apskaitos taisyklių, patvirtintų Lietuvos Respublikos žemės ūkio ministro 2002-08-07 įsakymu Nr. 302 „Dėl Žemės valstybinės apskaitos taisyklių patvirtinimo“, Paviršinių vandens telkinių apsaugos zonų ir pakrančių apsaugos juostų nustatymo tvarkos aprašo, patvirtinto Lietuvos Respublikos aplinkos ministro 2001 m. lapkričio 7 d. įsakymu Nr. 540 „Dėl Paviršinių vandens telkinių apsaugos zonų ir pakrančių apsaugos juostų nustatymo tvarkos aprašo patvirtinimo“, ir kitų teisės aktų, reglamentuojančių žemės naudojimą, statybą, aplinkos apsaugą, žemės naudmenų išdėstymo pakeitimo sąlygas, nuostatomis.

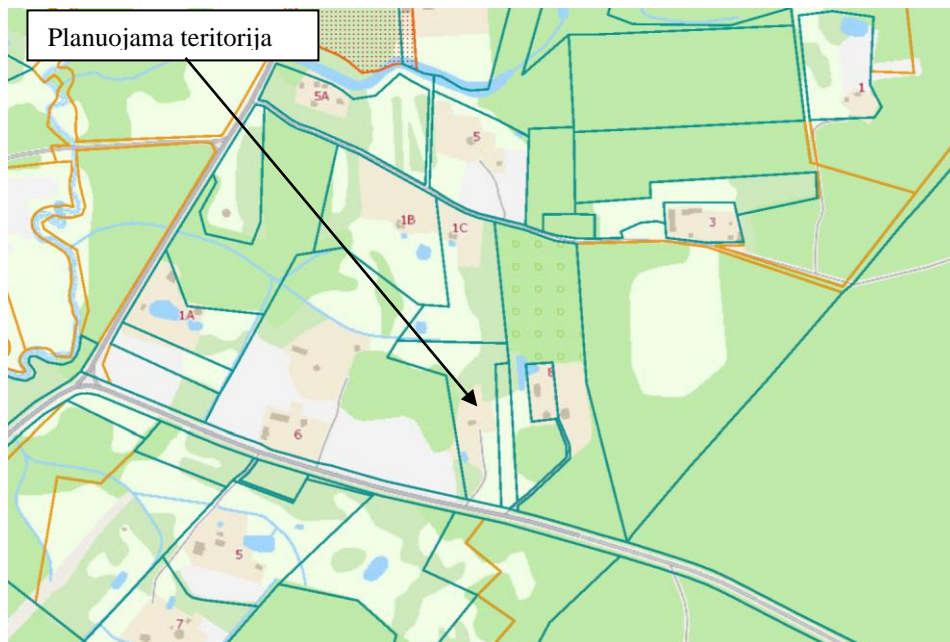
Ūkininko ūkis yra įregistruotas Ūkininkų ūkių registre, ūkio kodas - 8741719.

Pagal Nekilnojamojo turto registro duomenis savininkui nuosavybės teise priklauso - 1,2000 ha ploto žemės sklypas. Tai atitinka Ūkininko ūkio įstatymo 11 str. 1 d.:

„Neurbanizuotoje ir neurbanizuojamoje teritorijoje (išskyrus miestams po 1995 m. birželio 1 d. nustatyta tvarka priskirtas teritorijas) esančioje žemės ūkio paskirties žemėje ūkininkas, kuris pastaruosius 3 metus yra deklaravęs pajamas iš žemės ūkio veiklos, gali statyti vieną ūkininko sodybą (vieną gyvenamosios paskirties pastatą su pagalbinio ūkio paskirties pastatais). **Reikalavimas pastaruosius 3 metus deklaruoti pajamas iš žemės ūkio veiklos netaikomas kitos paskirties pastatų, reikalingų ūkininko veiklai vykdyti, statybai.** Ūkininko sodyba (gyvenamosios paskirties pastatas su pagalbinio ūkio paskirties pastatais) statoma nuosavybės teise priklausančiame žemės ūkio paskirties žemės sklype, ne mažesniame kaip 2 hektarai, išskyrus atvejus, kai kituose įstatymuose, teritorijų planavimo dokumentuose nustatyta kitaip. **Kitos paskirties pastatai, reikalingi ūkininko veiklai vykdyti,**

gali būti statomi ir nuosavybės teise priklausančiame žemės ūkio paskirties žemės sklype, ne mažesniame kaip 0,5 hektaro, išskyrus atvejus, kai kituose įstatymuose, teritorijų planavimo dokumentuose nustatyta kitaip. Saugomose teritorijose ūkininko sodybos pastatų statyba turi būti numatyta saugomų teritorijų specialiojo teritorijų planavimo dokumentais nustatytose vietose. Kai žemės ūkio paskirties žemės sklypo dalis yra Europos ekologinio tinklo „Natura 2000“ teritorijoje, nepatenkančioje į nacionalinę saugomą teritoriją, ūkininko sodybos pastatų statyba galima ne mažesnėje kaip 2 ha jo dalyje, esančioje už šios Europos ekologinio tinklo „Natura 2000“ teritorijos ribų“, ir Kaimo plėtros žemėtvarkos projektų rengimo ir įgyvendinimo taisyklių, patvirtintų Lietuvos Respublikos Žemės ūkio ir Lietuvos Respublikos Aplinkos ministrų 2004-08-11 įsakymu Nr. 3D-476/D1-429, 52 p. nustatytas ūkininko sodybos statybos sąlygas, t.y. „Ūkininko sodyba ir (ar) žemės ūkio veiklai reikalingų statinių statybos zona (zonos) planuojama planavimo organizatoriui nuosavybės teise priklausančiame (-iuose) žemės ūkio paskirties žemės sklype (-uose). Žemės sklypas, kuriame planuojama ūkininko sodyba, turi būti ne mažesnis kaip 0,5 hektaro.“

## 2. Objekto charakteristika



1 paveikslas. Situacijos shema. „Regia“ duomenys

Kaimo plėtros žemėtvarkos projektas paruoštas 1,2000 ha žemės ūkio paskirties žemės sklypui, kurio kadastro Nr. 5102/0001:234.

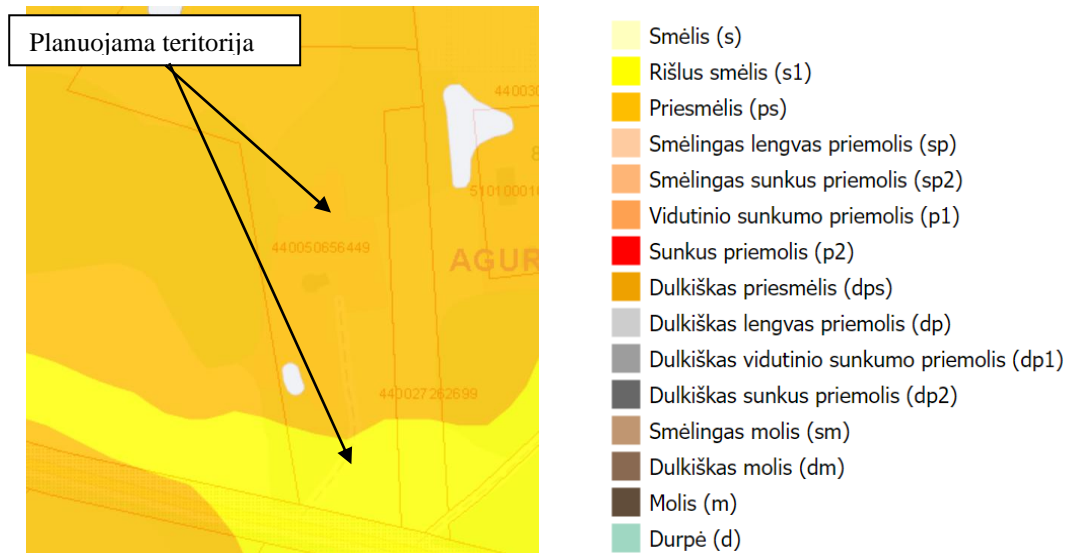
Duomenys apie teritorijas, kuriose taikomos SŽNS, neįregistruotos Nekilnojamojo turto registre (pagal VI „Registrų centro duomenis“):

- Miško žemė (VI skyrius, trečiasis skirsnis), plotas – 0,0120 ha
- Elektros tinklų apsaugos zonos (III skyrius, trečiasis skirsnis), plotas – 0,0254 ha
- Kelių apsaugos zonos (III skyrius, antrasis skirsnis), plotas – 0,0613 ha

Gretimybės: žemės sklypai kad. Nr. 5101/0001:232, kad. Nr. 5101/0001:245, kad. Nr. 5101/0001:205, kad. Nr. 5101/0001:178, kad. Nr. 5101/7001:1.

Žemės sklype žemės ūkio naudmenų plotas: pievų ir natūralių ganyklų – 0,6326 ha, miško žemės – 0,0120 ha, užstatyta teritorija – 0,0040 ha, vandens telkinių – 0,0134 ha, kitos žemės – 0,5380 ha. Žemės ūkio naudmenų našumo balas yra – 22.4. Lietuvos Respublikos žemės ūkio naudmenų našumo balo vidurkis yra – 39.1.

**Dirvožemiai.** Pagal dirvožemio granulimetrinę sudėtį žemės sklypą apima smėlingas lengvas priemolis, rišlus smėlis. (Dirv\_DR10LT, vyraujanti paviršiaus granulimetrinė sudėtis pagal N. Kacinskio metodą - [www.geoportal.lt](http://www.geoportal.lt)).



### 3. Projekto parengiamieji darbai

Vadovaujantis institucijų pateiktais dokumentais, pradėtas vykdyti kaimo plėtros žemėtvarkos projektas:

- ❖ Nacionalinės žemės tarnybos prie Aplinkos ministerijos Kauno apygardos žemės tvarkymo ir administravimo skyriaus vedėjo 2025-01-14 įsakymas Nr. 3KPI-3-(15.3.3E) „Dėl kaimo plėtros žemėtvarkos projekto rengimo pradžios ir planavimo tikslų nustatymo“
- ❖ Kazlų Rūdos savivaldybės administracijos 2025-01-23 teritorijų planavimo sąlygos Nr. REG29202633
- ❖ AB „VIA Lietuva“ 2025-01-16 teritorijų planavimo sąlygos Nr. REG28834484
- ❖ Valstybinės miškų tarnybos 2025-01-23 teritorijų planavimo sąlygos Nr. REG28779935

Projekto parengiamųjų darbų metu buvo išanalizuota:

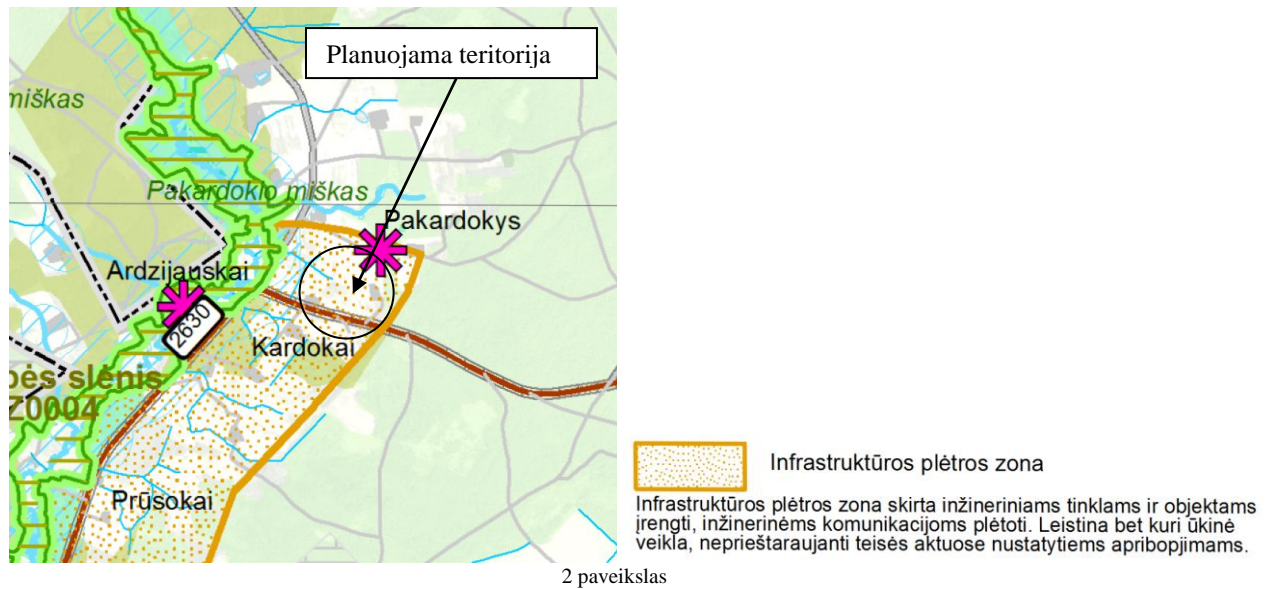
- Kazlų Rūdos savivaldybės teritorijos bendrojo plano keitimas, patvirtintas Kazlų Rūdos savivaldybės tarybos 2014-12-18 sprendimu Nr. TS IV(42)-2281
- Agurkiškės kadastro vietovės žemės reformos žemėtvarkos projektas
- Geoportalo duomenys, ŽIS duomenys, inžinerinių tinklų valdytojų pateikti duomenys per TIIS sistemą.
- Nekilnojamojo turto kadastro duomenys apie su planuojama teritorija besiribojančius žemės sklypus

Projektavimui panaudoti Lietuvos Respublikos M1: 10 000 skaitmeniniai ortofotografiniai žemėlapiai ORT10LT (© Nacionalinė žemės tarnyba prie ŽŪM) bei Lietuvos teritorijos georeferencinio pagrindo duomenų bazė M 1:10000 GDB10LT.

### 4. Sąsaja su galiojančiais teritorijų planavimo dokumentais

Žemės sklypui taikomi galiojančių atitinkamo lygmens teritorijų planavimo dokumentų sprendiniai:

Kazlų Rūdos savivaldybės teritorijos Bendrojo plano keitimas	T00074598	K
--	-----------	---



2 paveikslas

Pagal Kazlų Rūdos savivaldybės teritorijos patvirtintą bendrąjį planą žemės sklypas patenka – į infrastruktūros plėtros zoną, leistina bet kuri ūkinė veikla, neprieštaraujanti teisės aktuose nustatytiems apribojimams. Veiklą reglamentuoja specialiosios žemės naudojimo sąlygos. Planuojamame žemės sklype nėra specialiųjų žemės naudojimo sąlygų, kurios prieštarautų ūkinei veiklai, statybos zonos projektuojamos atsižvelgiant į esamas specialiąsias žemės naudojimo sąlygas.

	Infrastruktūros plėtros zona	Inžinerinei infrastruktūrai plėtoti. Leistina bet kuri ūkinė veikla, neprieštaraujanti teisės aktuose nustatytiems apribojimams.	Teritorijos skirtos inžineriniams tinklams ir objektams įrengti, inžinerinėms komunikacijoms plėtoti. Galima kita veikla. Veiklą reglamentuoja Specialiosios žemės ir miško naudojimo sąlygos, patvirtintos LRV 1992 m. gegužės 12 d. nutarimu Nr. 343.
--	------------------------------	--	---

## 5. Projekto sprendiniai

Kaimo plėtros žemėtvarkos projekto tikslas – **parinkti vietą kaimo turizmo statinių statybai.**

Kaimo plėtros žemėtvarkos projekto žemės ūkio veiklai reikalingų statinių statybos vietai parinkti teritorijų planavimo uždaviniai:

- suplanuoti žemės ūkio paskirties žemės sklypo (sklypų) teritoriją, nustatant žemės ūkio veiklai vykdyti reikalingų kitos (fermų, ūkio, šiltnamių, kaimo turizmo) paskirties pastatų ir inžinerinių statinių (toliau – kitos paskirties statiniai) statybos zoną, taip pat numatyti žemės tvarkymo priemones, reikalingas planuojamai žemės ūkio veiklai vykdyti, nepažeidžiant aplinkosaugos, paveldosaugos, žemės ūkio paskirties žemės naudojimo ir tvarkymo reikalavimų.
- **pakeisti žemės naudojimo būdą (iš kiti žemės ūkio paskirties žemės sklypai į - rekreacinės teritorijos)** (žemės sklypai, skirti kaimo turizmo paslaugoms teikti).

Kaimo plėtros žemėtvarkos projekto sprendinius sąlygoja teisės aktų reikalavimai, išduotos planavimo sąlygos, nepažeidžiant įstatymų ir kitų teisės aktų, tarp jų statybos techninių reglamentų reikalavimų, darančių įtaką šiam sprendimui, plavimo darbų programa, žemės sklypo padėtis, sklypo reljefo ypatumai, sklypo forma bei planavimo organizatoriaus pageidavimai.

Pagal „Planuojamos ūkinės veiklos poveikio aplinkai vertinimo įstatymo reikalavimus (Žin. 1996, NR 82-1965; Žin. 2005, Nr. 84-3105) šiam projektui nėra reikalingos poveikio aplinkai vertinimo procedūros. Planuojamiems kaimo turizmo pastatams SAZ nenustatomos, pagal Lietuvos Respublikos planuojamos ūkinės veiklos poveikio aplinkai vertinimo įstatymo 2 priedo nepatenka į sąrašą, t. y. ūkinės veiklos, kurioms turi būti atliekama atranka dėl poveikio aplinkai vertinimo. Kaimo turizmo sodybai SAZ neatliekamas.

Žemės sklypo savininkai yra informuoti, kad ūkinės veiklos, kurioms turi būti atliekama atranka dėl poveikio aplinkai vertinimo yra kaimo turizmo sodybų ar panašių objektų už miestų ribų statyba (turinčiuose 100 ar daugiau lovų ir kai nėra centralizuotos inžinerinių tinklų infrastruktūros); kempingų, kai sklypo plotas 1 ha ar didesnis, įrengimas; teminių parkų (pvz., zoologijos sodų, golfo laukų, teniso

kortų, šaudyklų ir pan.), kurių plotas 1 ha ar didesnis, įrengimas.

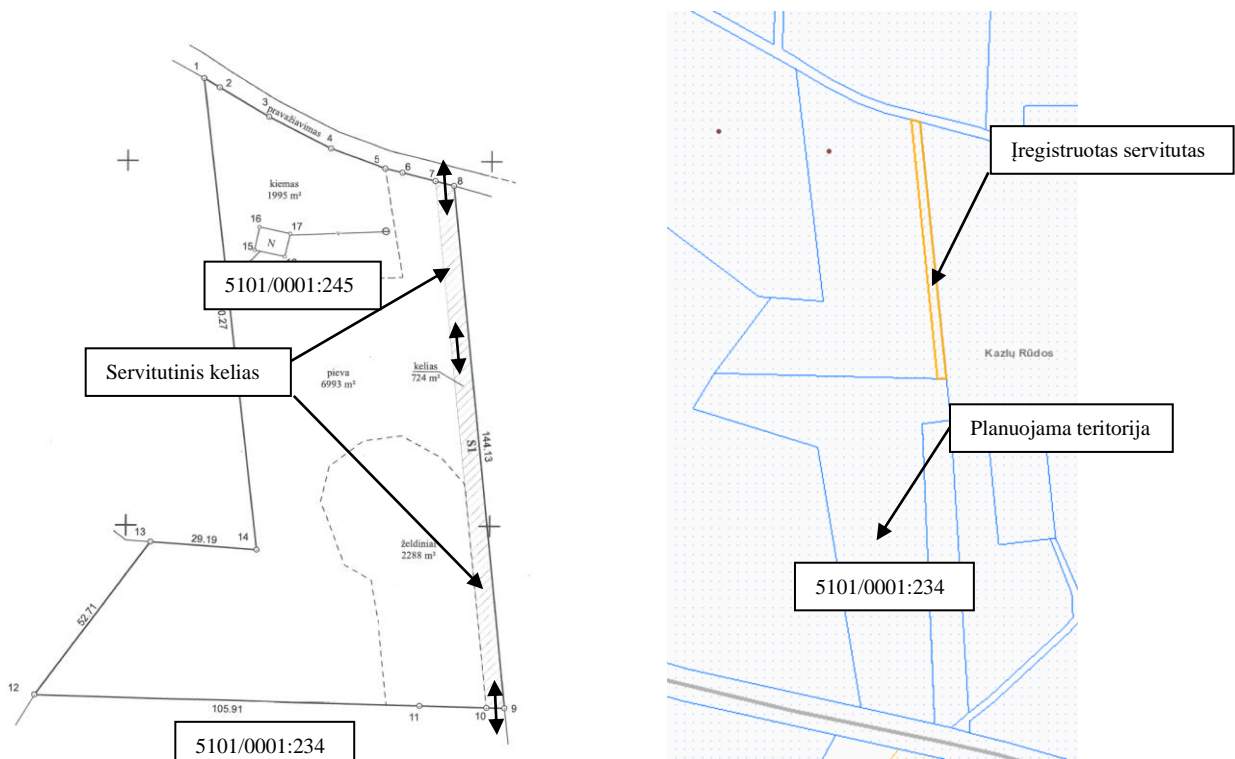
Užtikrinant Lietuvos higienos normos HN 33:2011 „Triukšmo ribiniai dydžiai gyvenamuosiuose ir visuomeninės paskirties pastatuose bei jų aplinkoje“, patvirtintos Lietuvos Respublikos sveikatos apsaugos ministro 2011-06-13 įsakymu Nr. V-604 „Dėl Lietuvos higienos normos HN 33:2011 „Triukšmo ribiniai dydžiai gyvenamuosiuose ir visuomeninės paskirties pastatuose bei jų aplinkoje“ patvirtinimo“ 7 punkto reikalavimą ir Lietuvos Respublikos aplinkos ministro ir Lietuvos Respublikos sveikatos apsaugos ministro 2001-12-11 įsakymu Nr. 591/640 „Dėl aplinkos oro užterštumo sieros dioksidu, azoto dioksidu, azoto oksidais, benzeno, anglies monoksidu, švinu, kietosiomis dalelėmis ir ozonu normų patvirtinimo“, informuojame, kad nagrinėjamuose sklypuose nebus oro taršos bei triukšmo šaltinių.

Kaimo plėtros žemėtvarkos projekto teritorijoje – privačiame žemės sklype parinkta ir su planavimo organizatoriumi suderinta užstatoma teritorija, kuri susideda iš dviejų dalių I – 0,8442 ha, II- 0,0417 ha, **kurios plotas – 0,8859 ha** numatomų kitos paskirties statinių, reikalingų ūkininko veiklai vykdyti. (Žemės sklype numatoma kaimo turizmo pastatų statyba)

Vadovaujantis statybos techniniu reglamentu STR 2.02.01:2004 „Gyvenamieji namai“, patvirtintu Lietuvos Respublikos aplinkos ministro 2003 gruodžio 23d. įsakymu Nr. 705 (Žin., 2004 Nr.23-721), užstatomos teritorijos riba formuojama ne arčiau kaip 3m. nuo gretimų žemės sklypų ribų.

Projektuojama užstatoma teritorija Nr. 2 sutapatinta su elektros linijų apsaugos zona ir kelio apsaugos zona. Užstatoma teritorija neprojektuojama miško žemėje.

Į projektuojamą užstatomą teritoriją įvažiavimas yra numatytas iš šiaurinės pusės, servitutiniu keliu, per žemės sklypą, kurio kad. Nr. 5101/0001:245, šiame žemės sklype įregistruotas Kelio servitutas – teisė važiuoti transporto priemonėmis, naudotis pėsčiųjų taku, varyti galvijus (tarnaujantis), Servituto unikalus Nr.100-026-957, kuris tarnauja įvažiavimui prie planuojamos teritorijos, t. y. žemės sklypui, kad. Nr. 5101/0001:234.



3 paveikslas. Ištrauka iš kadastrinių matavimų plano ir iš Geomatrininko

Vadovaujantis Saugomų teritorijų valstybės kadastro duomenimis (<https://stk.am.lt>), planuojamoje teritorijoje nėra gamtos paveldo (geologinių, geomorfologinių, hidrogeologinių, hidrografinių, botaninių bei zoologinių) objektų, zonavimo (funkcinio prioriteto zonos), Natura 2000 (buveinių ir paukščių apsaugai svarbių) teritorijų bei saugomų teritorijų (rezervatų, nacionalinių ir regioninių parkų, atkuriamų ir genetinių sklypų, biosferos rezervatų, biosferos poligonų bei buferinių apsaugos zonų). Vadovaujantis valstybės saugomų kultūros paveldo objektų kadastro duomenimis planuojamoje teritorijoje ir jos gretimybėse nėra kultūros paveldo objektų

Planuojamame žemės sklype nustatytos specialiosios žemės naudojimo sąlygos, pagal Lietuvos Respublikos Specialiųjų žemės naudojimo sąlygų 2019-06-06 įstatymą Nr. XIII-2166.

Vadovaujantis Lietuvos Respublikos specialiųjų žemės naudojimo sąlygų įstatymo 17 ir 18 straipsniais nustatyta rajoninio kelio Nr. 2630 (Višakio Rūda -Kardokai - Agurkiškė) kelių apsaugos zona – žemės juosta po 20 metrų į abi puses nuo kelio briaunų.

Vadovaujantis Lietuvos Respublikos specialiųjų žemės naudojimo sąlygų įstatymo 23 ir 24 straipsniais Elektros tinklų oro linijos apsaugos zona – išilgai oro linijos esanti žemės juosta, kurios ribos nustatomos matuojant horizontalų atstumą į abi puses nuo kraštinių oro linijos laidų, ir oro erdvė virš šios juostos. Oro linijos apsaugos zonos ribos nustatomos atsižvelgus į šių linijų įtampą (iki 1 kV įtampos oro linijoms – *po 2 metrus*, 6 ir 10 kV įtampos oro linijoms – *po 10 metrus*, požeminių kabelių linijos apsaugos zona – išilgai požeminių kabelių linijos esanti žemės juosta, kurios ribos yra po vieną metrą į abi puses nuo šios linijos, vanduo virš jos ir žemė po šia juosta).

Vadovaujantis Lietuvos Respublikos specialiųjų žemės naudojimo sąlygų įstatymo 95 straipsniu nustatytas Miško žemės apribojimas. (Žemės sklype yra taksuoto miško)

Vadovaujantis Lietuvos Respublikos specialiųjų žemės naudojimo sąlygų įstatymo 110 straipsniu nustatyta žemės specialioji sąlyga – Dirvožemio apsauga žemės ūkio paskirties žemės sklypuose. Atliekant žemės kasybos darbus, būtina išsaugoti derlingąjį dirvožemio sluoksnį.

Konkretni statinių padėtis, numatytame užstatyti plote, bus parinkta rengiant techninius projektus.

Numatytoje užstatyti zonoje vandens gręžiniai, vietiniai nuotėkų valymo įrenginiai, elektros panaudojimas ir kt. bus projektuojami atskirai, pagal parengtus techninius projektus.

Vadovaujantis Kaimo plėtros žemėtvarkos projektų rengimo taisyklėmis formuojama užstatymo teritorijos riba, numatomų statyti statinių išdėstymo vieta projekte nėra sprendžiama.

Įvertinus projekto sprendinius, kaimo plėtros žemėtvarkos projektas neprieštarauja planuojamai teritorijai taikomų galiojančių atitinkamo lygmens teritorijų planavimo dokumentų sprendiniams.

Planuojamame žemės sklype nustatytos specialiosios žemės naudojimo sąlygos, pagal Lietuvos Respublikos Specialiųjų žemės naudojimo sąlygų 2019-06-06 įstatymą Nr. XIII-2166.

Vadovaujantis Kaimo plėtros žemėtvarkos projektų patvirtintų rengimo taisyklių 90 punktu: „Kai pagal kaimo plėtros žemėtvarkos projektus pakeičiama žemės naudmenų sudėtis, pagrindinė žemės naudojimo paskirtis ir (ar) būdas, taip pat žemės sklypams tikslinamos, panaikinamos ir (ar) nustatomos papildomos Specialiųjų žemės naudojimo sąlygų įstatyme nurodytos teritorijos, kuriose taikomos specialiosios žemės naudojimo sąlygos, žemės savininkas ar valstybinės žemės patikėtinis arba planavimo organizatorius teisės aktų nustatyta tvarka teikia duomenis Nekilnojamojo turto kadastro ir registro tvarkytojui patikslinti Nekilnojamojo turto kadastro ir registro duomenis“.

Projekte nurodomos specialiosios žemės naudojimo sąlygos:

Kodas	Duomenys apie žemės naudojimo apribojimus	Plotas kv.m.
152	Dirvožemio apsauga žemės ūkio paskirties žemės sklypuose (VI skyrius, keturioliktasis skirsnis)	6142
126	Miško žemė (VI skyrius, trečiasis skirsnis)	133
106	Elektros linijų apsaugos zonos (III skyrius, ketvirtasis skirsnis)	329
102	Kelių apsaugos zona (III skyrius, antrasis skirsnis)	621

## 6. Žemės naudmenų sudėtis ir sudėties pokyčiai (ha)

Eil. Nr.	Žemės naudmenos	Pagal NT registro pažymėjimą	Pagal vietovėje patikslintą planą (esama padėtis)	Numatomi pokyčiai projekte	Pagal projektą
1.	Ariamoji žemė	-	-	-	-
2.	Sodai	-	-	-	-
3.	Pievos ir natūralios ganyklos	0,6326	0,6326	-0,6326	-
4.	Miškas	0,0120	0,0133	0,0133	0,0133
5.	Keliai	-	-	-	-
6.	Užstatyta teritorija	0,0040	-	+0,8859	0,8859
7.	Vandens telkiniai	0,0134	0,0134	-	0,0134
8.	Medžių ir krūmų želdiniai	-	-	-	-
9.	Pelkės	-	-	-	-
10.	Pažeista žemė	-	-	-	-
11.	Kita žemė	0,5380	0,5380	-0,2506	0,2874
	Iš viso:	1,2000	-	-	1,2000

## 7. Gaisrinė sauga

Vadovaujantis 2010-12-07 Priešgaisrinės apsaugos ir gelbėjimo departamento prie vidaus reikalų ministerijos direktoriaus įsakymo Nr. Nr.1-338 „Dėl gaisrinės saugos pagrindinių reikalavimų patvirtinimo“ 148 punktu reikalinga įrengti kelius, skirtus gaisrų gesinimo ir gelbėjimo automobiliams privažiuoti, pagal šiuos projektavimo reikalavimus:

148.1. privažiuoti prie pastatų, gaisro gesinimo šaltinio ir gaisrinio hidranto turi būti naudojamos motorizuoto susisiekimo gatvės ir keliai, įvairių tipų eismo zonos ir aikštės, atitinkančios teisės aktų nustatytus reikalavimus ir pritaikytos kelio dangos;

148.2. kelias privažiuoti prie pastatų, kurių aukščiausio aukšto grindų altitudė mažesnė arba lygi 15 m, gali būti įrengiamas ne didesniu kaip 25 m atstumu iki pastatų;

148.3. keliai privažiuoti prie pastatų, kurių aukščiausio aukšto grindų altitudė viršija 15 m, turi būti įrengiami iš dviejų išilginių pastato pusių, kad ugniagesiai gelbėtojai automobilinėmis kopėčiomis ir (arba) automobilineis keltuvais, atsižvelgiant į jų technines galimybes, patektų į visus pastato langus ir avarinius išėjimus;

148.4. keliai privažiuoti prie pastatų gali būti įrengiami tik iš vienos išilginės pastato pusės, jei iš jos per kiekvieno aukšto langus ugniagesiai gelbėtojai automobilinėmis kopėčiomis ir (arba) automobilineis keltuvais, atsižvelgiant į jų technines galimybes, galės patekti į visas kiekvieno aukšto patalpas ir avarinius išėjimus;

148.5. turi būti numatyti keliai įvažiuoti į uždarus ar pusiau uždarus kiemus, kai juose esančių pastatų aukščiausio aukšto grindų altitudė viršija 15 m. Keliai įvažiuoti į uždara kiemą įrengiami ne rečiau kaip kas 800 m. išorinio statinio perimetro ilgio;

148.6. kelių plotis turi būti ne mažesnis kaip 3,5 m., aukštis – ne mažesnis kaip 4,5 m.;

148.7. ties statiniais, kurių aukščiausio aukšto grindų altitudė mažesnė arba lygi 15 m., aklakelis turi baigtis ne mažesne kaip 12×12 m aikštele, o ties statiniais, kurių aukščiausio aukšto grindų altitudė didesnė kaip 15 m., aklakelis turi baigtis 16×16 m aikštele;

148.8. automobilineis kopėčioms ir (arba) automobilineis keltuvais pastatyti prie pastatų, kurių aukščiausio aukšto grindų altitudė didesnė kaip 15 m, atsižvelgiant į statinio aukštį ir automobilineis kopėčių ir (arba) automobilineis keltuvų technines galimybes, 7–16 m atstumu iki pastato turi būti įrengta ne siauresnė kaip 6 m pločio važiuojamoji dalis arba 16 ×16 m dydžio aikštelė. Įrengiant 6 m pločio važiuojamąją dalį arba 16×16 m dydžio aikštelę, atstumai iki pastato gali būti nustatomi atsižvelgiant į priešgaisrinės gelbėjimo tarnybos operacijų rajone turimų automobilineis kopėčių ir (arba) automobilineis keltuvų technines galimybes;

148.9. tarp statinių ir kelių gaisrų gesinimo ir gelbėjimo automobiliams privažiuoti negali būti sodinami medžiai ar statomos kitos kliūtys;

148.10. aikštelės ir keliai gaisrų gesinimo ir gelbėjimo automobiliams privažiuoti turi būti visada laisvi, tam privaloma geltonomis linijomis pažymėti vietas arba įrengti transporto priemonės statyti draudžiančius kelio ženklus ar atitvarus. Atitvarai turi būti nuo 10 iki 20 cm aukščio arba lengvai pašalinami (nulenkiama arba pakeliami rankomis);

148.11. gaisrų gesinimo ir gelbėjimo automobiliams privažiuoti prie statinių leidžiama panaudoti priestatų eksploatuojamus stogus, kurie įrengiami atsižvelgiant į gaisrų gesinimo ir gelbėjimo automobilių sukeltą apkrovą.

149. Naujai statomi pastatai, kurių aukščiausio aukšto grindų altitudė viršija 15 m, turi būti statomi priešgaisrinės gelbėjimo tarnybos, turinčios automobilines kopėčias ir (arba) automobilinius keltuvus, operacijų rajone. Šio punkto nuostatos netaikomos pastatams, kuriuose įrengiami ugniagesių liftai pagal LST EN 81-72 serijos standartų reikalavimus

Lauko gaisrinio vandentiekio tinklų ir statinių poreikis, reikalingas vandens kiekis, gaisro gesinimo trukmė, tikėtinas vienu metu vietovėje kiliančių gaisrų skaičius, reikalingas vandentiekio patikimumas, parenkamas vandentiekio tinklų skersmuo ir kiti techniniai sprendiniai nustatomi rengiant statinių techninius projektus. Planiniai sprendiniai sudaro galimybę rengiant statinio techninį projektą įgyvendinti Gaisrinės saugos pagrindiniuose reikalavimuose numatytas sąlygas gaisrų gesinimo ir gelbėjimo automobiliams privažiuoti prie kiekvieno statinio, gaisro gesinimo vandens šaltinio.

## 8. Baigiamos nuostatos

Viešinimo procedūros atliekamos Teritorijų planavimo įstatymo 35 straipsnyje ir Visuomenės informavimo, konsultavimo ir dalyvavimo priimant sprendimus dėl teritorijų planavimo nuostatuose nustatyta bendraja teritorijų planavimo dokumentų viešinimo procedūrų tvarka.

Informacija apie rengiamą projektą skelbiama Nacionalinės žemės tarnybos interneto tinklalapyje, seniūnijos skelbimų lentoje.

Su rengiamo kaimo plėtros žemėtvarkos projekto sprendiniais visuomenė galėjo susipažinti Lietuvos Respublikos teritorijų planavimo dokumentų rengimo ir teritorijų planavimo proceso valstybinės priežiūros informacinėje sistemoje TPDRIS – S-VT-58-25-38, bei projekto rengėjo patalpose.

Susipažinti su parengto projekto sprendiniais skiriamas ne trumpesnis kaip 10 darbo dienų laikotarpis.

Parengus kaimo plėtros žemėtvarkos projektą priimti sprendiniai neigiamos įtakos gretimų žemės sklypų naudojimui nesudarys. Priimti sprendiniai trečiųjų asmenų interesų nepažeidžia.

Svarstant parengtą projektą su visuomene, raštiškų pastabų, pasiūlymų ir pretenzijų negauta.

Pagal parengto, patvirtinto ir Teritorijų planavimo dokumentų registre (TPDR) užregistruoto projekto sprendinius bus galima pradėti rengti pastatų (statinių) statybos technius projektus, vykdyti statybą pagal Lietuvos Respublikos statybos įstatymo nuostatas.

Projekto rengėja

Andželika Blockuvienė