

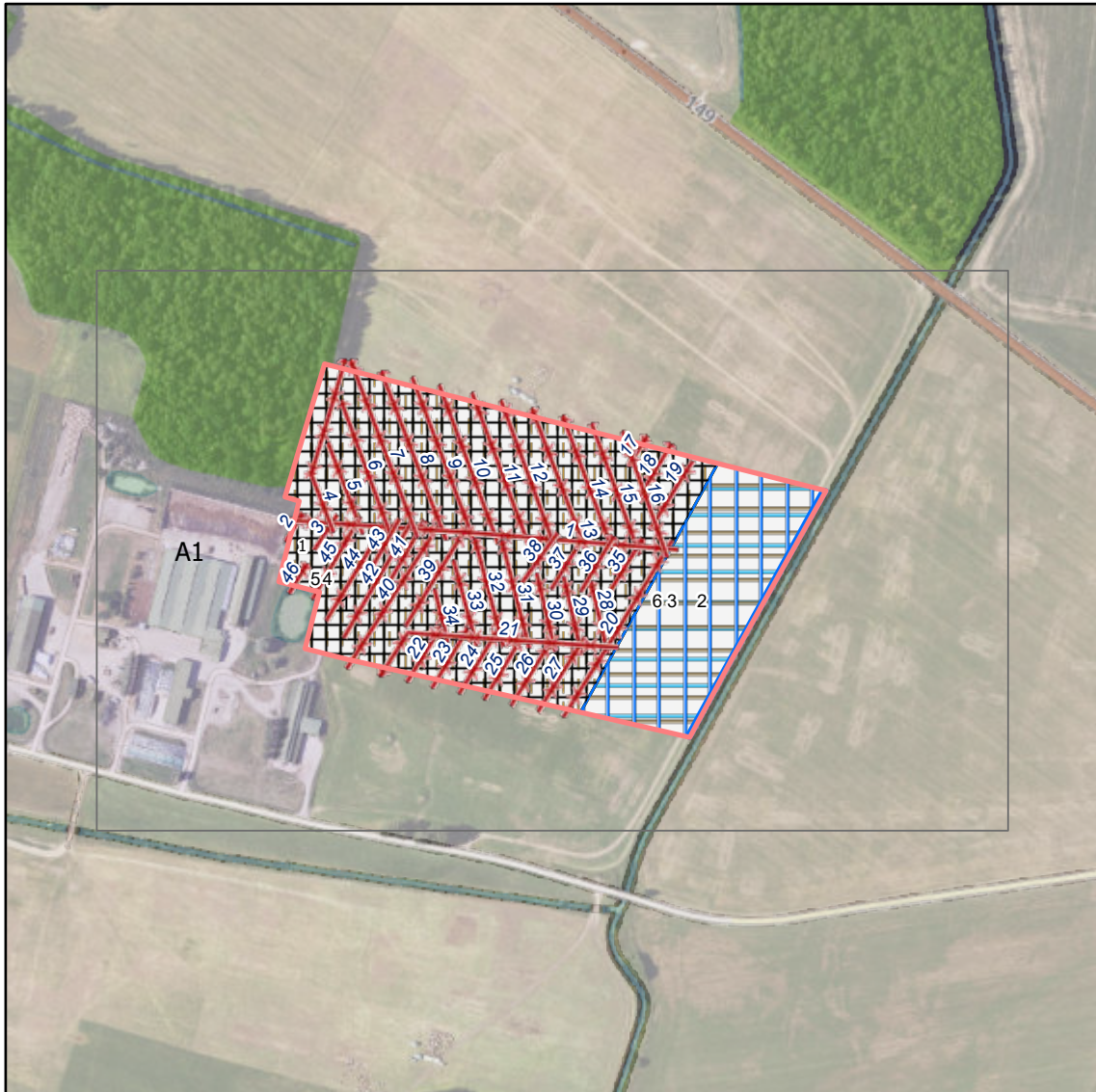
# Žvirblionių kaimo plėtros žemėtvarkos projektas 2 Nr. S-VT-65-24-1229

Brėžinys suformuotas automatiškai TPDRIS sistemoje: 2025-04-24 13:04  
Dokumento identifikatorius: 31197536

Planuojama teritorija: 9,52 ha

Planavimo rūšis: Specialusis, Kaimo plėtros žemėtvarkos projektas

Situacijos schema, lapų išdėstymas





## Priedas. Sprendinių atributinė informacija.

(Puslapis 1 iš 4)

Eil. Nr.	Objekto tipas	Numeris TPD	Vieta, dydis	Atributinė informacija
3	szns	1	Plotas: 0,0478ha	NR=1   BUSENA=P   UNIK_NR=   PLOTAS=   TER_KODAS=164   DOKUMENT=   DOK_NR=   DOK_DATA=   INST_KODAS=   DOK_URL=   KVALIFIKAC=   RENG_KODAS=37003140033.0   VEIK_KODAS=   MET_TIPAS=k   MASTELIS=   TIKSL=0.2   OB_GLOBID=   OB_DATA=   PAVADINIM=   VIES_INTER=2   GKODAS=az30   APZ_TIPAS=   GRUPE=   AZ_PLOTIS=   EL_ITAMP=   TALPA=   SLEGIS=   RUSIS=   INFO=   ILTU_KODAS=   VARDAS=   PAVARDE=   GIM_DATA=   JUR_PAV=   JUR_KODAS=   VALSTYBE=   SL=s_zm_szns
1	szns	2	Plotas: 2,2277ha	NR=2   BUSENA=P   UNIK_NR=   PLOTAS=   TER_KODAS=163   DOKUMENT=   DOK_NR=   DOK_DATA=   INST_KODAS=   DOK_URL=   KVALIFIKAC=   RENG_KODAS=37003140033.0   VEIK_KODAS=   MET_TIPAS=k   MASTELIS=   TIKSL=0.2   OB_GLOBID=   OB_DATA=   PAVADINIM=   VIES_INTER=2   GKODAS=az29   APZ_TIPAS=   GRUPE=   AZ_PLOTIS=   EL_ITAMP=   TALPA=   SLEGIS=   RUSIS=   INFO=   ILTU_KODAS=   VARDAS=   PAVARDE=   GIM_DATA=   JUR_PAV=   JUR_KODAS=   VALSTYBE=   SL=s_zm_szns
4	szns	3	Plotas: 2,2277ha	NR=3   BUSENA=P   UNIK_NR=   PLOTAS=   TER_KODAS=121   DOKUMENT=   DOK_NR=   DOK_DATA=   INST_KODAS=   DOK_URL=   KVALIFIKAC=   RENG_KODAS=37003140033.0   VEIK_KODAS=   MET_TIPAS=k   MASTELIS=   TIKSL=0.2   OB_GLOBID=   OB_DATA=   PAVADINIM=   VIES_INTER=2   GKODAS=az69   APZ_TIPAS=   GRUPE=   AZ_PLOTIS=   EL_ITAMP=   TALPA=   SLEGIS=   RUSIS=   INFO=   ILTU_KODAS=   VARDAS=   PAVARDE=   GIM_DATA=   JUR_PAV=   JUR_KODAS=   VALSTYBE=   SL=s_zm_szns
5	szns	4	Plotas: 7,2923ha	NR=4   BUSENA=P   UNIK_NR=   PLOTAS=   TER_KODAS=115   DOKUMENT=   DOK_NR=   DOK_DATA=   INST_KODAS=   DOK_URL=   KVALIFIKAC=   RENG_KODAS=37003140033.0   VEIK_KODAS=   MET_TIPAS=k   MASTELIS=   TIKSL=0.2   OB_GLOBID=   OB_DATA=   PAVADINIM=   VIES_INTER=2   GKODAS=az664   APZ_TIPAS=   GRUPE=   AZ_PLOTIS=   EL_ITAMP=   TALPA=   SLEGIS=   RUSIS=   INFO=   ILTU_KODAS=   VARDAS=   PAVARDE=   GIM_DATA=   JUR_PAV=   JUR_KODAS=   VALSTYBE=   SL=s_zm_szns
2	szns	5	Plotas: 7,2923ha	NR=5   BUSENA=P   UNIK_NR=   PLOTAS=   TER_KODAS=150   DOKUMENT=   DOK_NR=   DOK_DATA=   INST_KODAS=   DOK_URL=   KVALIFIKAC=   RENG_KODAS=37003140033.0   VEIK_KODAS=   MET_TIPAS=k   MASTELIS=   TIKSL=0.2   OB_GLOBID=   OB_DATA=   PAVADINIM=   VIES_INTER=2   GKODAS=az662   APZ_TIPAS=   GRUPE=   AZ_PLOTIS=   EL_ITAMP=   TALPA=   SLEGIS=   RUSIS=   INFO=   ILTU_KODAS=   VARDAS=   PAVARDE=   GIM_DATA=   JUR_PAV=   JUR_KODAS=   VALSTYBE=   SL=s_zm_szns
6	szns	6	Plotas: 2,2277ha	NR=6   BUSENA=P   UNIK_NR=   PLOTAS=   TER_KODAS=152   DOKUMENT=   DOK_NR=   DOK_DATA=   INST_KODAS=   DOK_URL=   KVALIFIKAC=   RENG_KODAS=37003140033.0   VEIK_KODAS=   MET_TIPAS=k   MASTELIS=   TIKSL=0.2   OB_GLOBID=   OB_DATA=   PAVADINIM=   VIES_INTER=2   GKODAS=az74   APZ_TIPAS=   GRUPE=   AZ_PLOTIS=   EL_ITAMP=   TALPA=   SLEGIS=   RUSIS=   INFO=   ILTU_KODAS=   VARDAS=   PAVARDE=   GIM_DATA=   JUR_PAV=   JUR_KODAS=   VALSTYBE=   SL=s_zm_szns
7	szns_obj_l	1	Ilgis: 320.91m	NR=1   BUSENA=N   OB_GLOBID=   TER_KODAS=121   APRASYM=Pertvarkoma melioracija   SL=s_zm_szns_obj_l
8	szns_obj_l	2	Ilgis: 13.11m	NR=2   BUSENA=N   OB_GLOBID=   TER_KODAS=121   APRASYM=Pertvarkoma melioracija   SL=s_zm_szns_obj_l
9	szns_obj_l	3	Ilgis: 20.12m	NR=3   BUSENA=N   OB_GLOBID=   TER_KODAS=121   APRASYM=Pertvarkoma melioracija   SL=s_zm_szns_obj_l
10	szns_obj_l	4	Ilgis: 139.35m	NR=4   BUSENA=N   OB_GLOBID=   TER_KODAS=121   APRASYM=Pertvarkoma melioracija   SL=s_zm_szns_obj_l
11	szns_obj_l	5	Ilgis: 67.93m	NR=5   BUSENA=N   OB_GLOBID=   TER_KODAS=121   APRASYM=Pertvarkoma melioracija   SL=s_zm_szns_obj_l

## Priedas. Sprendinių atributinė informacija.

(Puslapis 2 iš 4)

Eil. Nr.	Objekto tipas	Numeris TPD	Vieta, dydis	Atributinė informacija
12	szns_obj_l	6	Ilgis: 108.08m	NR=6   BUSENA=N   OB_GLOBID=   TER_KODAS=121   APRASYM=Pertvarkoma melioracija   SL=s_zm_szns_obj_l
13	szns_obj_l	7	Ilgis: 146.25m	NR=7   BUSENA=N   OB_GLOBID=   TER_KODAS=121   APRASYM=Pertvarkoma melioracija   SL=s_zm_szns_obj_l
14	szns_obj_l	8	Ilgis: 138.81m	NR=8   BUSENA=N   OB_GLOBID=   TER_KODAS=121   APRASYM=Pertvarkoma melioracija   SL=s_zm_szns_obj_l
15	szns_obj_l	9	Ilgis: 133.38m	NR=9   BUSENA=N   OB_GLOBID=   TER_KODAS=121   APRASYM=Pertvarkoma melioracija   SL=s_zm_szns_obj_l
16	szns_obj_l	10	Ilgis: 128.37m	NR=10   BUSENA=N   OB_GLOBID=   TER_KODAS=121   APRASYM=Pertvarkoma melioracija   SL=s_zm_szns_obj_l
17	szns_obj_l	11	Ilgis: 123.34m	NR=11   BUSENA=N   OB_GLOBID=   TER_KODAS=121   APRASYM=Pertvarkoma melioracija   SL=s_zm_szns_obj_l
18	szns_obj_l	12	Ilgis: 118.18m	NR=12   BUSENA=N   OB_GLOBID=   TER_KODAS=121   APRASYM=Pertvarkoma melioracija   SL=s_zm_szns_obj_l
19	szns_obj_l	13	Ilgis: 113.96m	NR=13   BUSENA=N   OB_GLOBID=   TER_KODAS=121   APRASYM=Pertvarkoma melioracija   SL=s_zm_szns_obj_l
20	szns_obj_l	14	Ilgis: 108.69m	NR=14   BUSENA=N   OB_GLOBID=   TER_KODAS=121   APRASYM=Pertvarkoma melioracija   SL=s_zm_szns_obj_l
21	szns_obj_l	15	Ilgis: 103.57m	NR=15   BUSENA=N   OB_GLOBID=   TER_KODAS=121   APRASYM=Pertvarkoma melioracija   SL=s_zm_szns_obj_l
22	szns_obj_l	16	Ilgis: 98.11m	NR=16   BUSENA=N   OB_GLOBID=   TER_KODAS=121   APRASYM=Pertvarkoma melioracija   SL=s_zm_szns_obj_l
23	szns_obj_l	17	Ilgis: 14.37m	NR=17   BUSENA=N   OB_GLOBID=   TER_KODAS=121   APRASYM=Pertvarkoma melioracija   SL=s_zm_szns_obj_l
24	szns_obj_l	18	Ilgis: 39.47m	NR=18   BUSENA=N   OB_GLOBID=   TER_KODAS=121   APRASYM=Pertvarkoma melioracija   SL=s_zm_szns_obj_l
25	szns_obj_l	19	Ilgis: 53.69m	NR=19   BUSENA=N   OB_GLOBID=   TER_KODAS=121   APRASYM=Pertvarkoma melioracija   SL=s_zm_szns_obj_l
26	szns_obj_l	20	Ilgis: 161.72m	NR=20   BUSENA=N   OB_GLOBID=   TER_KODAS=121   APRASYM=Pertvarkoma melioracija   SL=s_zm_szns_obj_l
27	szns_obj_l	21	Ilgis: 208.39m	NR=21   BUSENA=N   OB_GLOBID=   TER_KODAS=121   APRASYM=Pertvarkoma melioracija   SL=s_zm_szns_obj_l
28	szns_obj_l	22	Ilgis: 40.24m	NR=22   BUSENA=N   OB_GLOBID=   TER_KODAS=121   APRASYM=Pertvarkoma melioracija   SL=s_zm_szns_obj_l
29	szns_obj_l	23	Ilgis: 43.72m	NR=23   BUSENA=N   OB_GLOBID=   TER_KODAS=121   APRASYM=Pertvarkoma melioracija   SL=s_zm_szns_obj_l
30	szns_obj_l	24	Ilgis: 47.78m	NR=24   BUSENA=N   OB_GLOBID=   TER_KODAS=121   APRASYM=Pertvarkoma melioracija   SL=s_zm_szns_obj_l

## Priedas. Sprendinių atributinė informacija.

(Puslapis 3 iš 4)


Eil. Nr.	Objekto tipas	Numeris TPD	Vieta, dydis	Atributinė informacija
31	szns_obj_l	25	Ilgis: 51.65m	NR=25   BUSENA=N   OB_GLOBID=   TER_KODAS=121   APRASYM=Pertvarkoma melioracija   SL=s_zm_szns_obj_l
32	szns_obj_l	26	Ilgis: 56.1m	NR=26   BUSENA=N   OB_GLOBID=   TER_KODAS=121   APRASYM=Pertvarkoma melioracija   SL=s_zm_szns_obj_l
33	szns_obj_l	27	Ilgis: 60.49m	NR=27   BUSENA=N   OB_GLOBID=   TER_KODAS=121   APRASYM=Pertvarkoma melioracija   SL=s_zm_szns_obj_l
34	szns_obj_l	28	Ilgis: 48.0m	NR=28   BUSENA=N   OB_GLOBID=   TER_KODAS=121   APRASYM=Pertvarkoma melioracija   SL=s_zm_szns_obj_l
35	szns_obj_l	29	Ilgis: 51.17m	NR=29   BUSENA=N   OB_GLOBID=   TER_KODAS=121   APRASYM=Pertvarkoma melioracija   SL=s_zm_szns_obj_l
36	szns_obj_l	30	Ilgis: 52.74m	NR=30   BUSENA=N   OB_GLOBID=   TER_KODAS=121   APRASYM=Pertvarkoma melioracija   SL=s_zm_szns_obj_l
37	szns_obj_l	31	Ilgis: 79.14m	NR=31   BUSENA=N   OB_GLOBID=   TER_KODAS=121   APRASYM=Pertvarkoma melioracija   SL=s_zm_szns_obj_l
38	szns_obj_l	32	Ilgis: 79.62m	NR=32   BUSENA=N   OB_GLOBID=   TER_KODAS=121   APRASYM=Pertvarkoma melioracija   SL=s_zm_szns_obj_l
39	szns_obj_l	33	Ilgis: 60.17m	NR=33   BUSENA=N   OB_GLOBID=   TER_KODAS=121   APRASYM=Pertvarkoma melioracija   SL=s_zm_szns_obj_l
40	szns_obj_l	34	Ilgis: 31.57m	NR=34   BUSENA=N   OB_GLOBID=   TER_KODAS=121   APRASYM=Pertvarkoma melioracija   SL=s_zm_szns_obj_l
41	szns_obj_l	35	Ilgis: 42.14m	NR=35   BUSENA=N   OB_GLOBID=   TER_KODAS=121   APRASYM=Pertvarkoma melioracija   SL=s_zm_szns_obj_l
42	szns_obj_l	36	Ilgis: 39.97m	NR=36   BUSENA=N   OB_GLOBID=   TER_KODAS=121   APRASYM=Pertvarkoma melioracija   SL=s_zm_szns_obj_l
43	szns_obj_l	37	Ilgis: 39.15m	NR=37   BUSENA=N   OB_GLOBID=   TER_KODAS=121   APRASYM=Pertvarkoma melioracija   SL=s_zm_szns_obj_l
44	szns_obj_l	38	Ilgis: 36.92m	NR=38   BUSENA=N   OB_GLOBID=   TER_KODAS=121   APRASYM=Pertvarkoma melioracija   SL=s_zm_szns_obj_l
45	szns_obj_l	39	Ilgis: 87.27m	NR=39   BUSENA=N   OB_GLOBID=   TER_KODAS=121   APRASYM=Pertvarkoma melioracija   SL=s_zm_szns_obj_l
46	szns_obj_l	40	Ilgis: 132.29m	NR=40   BUSENA=N   OB_GLOBID=   TER_KODAS=121   APRASYM=Pertvarkoma melioracija   SL=s_zm_szns_obj_l
47	szns_obj_l	41	Ilgis: 44.31m	NR=41   BUSENA=N   OB_GLOBID=   TER_KODAS=121   APRASYM=Pertvarkoma melioracija   SL=s_zm_szns_obj_l
48	szns_obj_l	42	Ilgis: 100.86m	NR=42   BUSENA=N   OB_GLOBID=   TER_KODAS=121   APRASYM=Pertvarkoma melioracija   SL=s_zm_szns_obj_l
49	szns_obj_l	43	Ilgis: 34.67m	NR=43   BUSENA=N   OB_GLOBID=   TER_KODAS=121   APRASYM=Pertvarkoma melioracija   SL=s_zm_szns_obj_l

**Priedas. Sprendinių atributinė informacija.**

(Puslapis 4 iš 4)

<b>Eil. Nr.</b>	<b>Objekto tipas</b>	<b>Numeris TPD</b>	<b>Vieta, dydis</b>	<b>Atributinė informacija</b>
50	szns_obj_l	44	Ilgis: 86.81m	NR=44   BUSENA=N   OB_GLOBID=   TER_KODAS=121   APRASYM=Pertvarkoma melioracija   SL=s_zm_szns_obj_l
51	szns_obj_l	45	Ilgis: 65.7m	NR=45   BUSENA=N   OB_GLOBID=   TER_KODAS=121   APRASYM=Pertvarkoma melioracija   SL=s_zm_szns_obj_l
52	szns_obj_l	46	Ilgis: 14.24m	NR=46   BUSENA=N   OB_GLOBID=   TER_KODAS=121   APRASYM=Pertvarkoma melioracija   SL=s_zm_szns_obj_l
53	zemetv_reglam	1	Plotas: 9,52ha	NR=1   NAUD_TIP=ZU   PAGR_PASK=Z   NAUD_BUD=Z4   APRASYM=   VAIZD=Z4   SL=s_zm_zemetv_reglam
54	zemetv_riba		Plotas: 9,52ha	REGLAMENT=   SL=s_zm_zemetv_riba
55	zemetv_stat_z	1	Plotas: 7,2923ha	NR=1   SL=s_zm_zemetv_stat_z

# Sutartiniai ženklai

 Planuojama teritorija

## Objektas (taškinis), kuriam nustatoma nauja arba naikinama SŽNS

TER\_KODAS,BUSENA

-  (105) Branduoliniai objektai
-  (108) Naftos įrenginiai
-  (110) Suskystintų dujų įrenginiai
-  (114) Gamybiniai objektai
-  (117) Geodezinis ženklas
-  (119) Kultūros objektai
-  (122) Vandens stotis
-  (127) Gamtos paveldo objektas
-  (129) Meteorologinis radiolokatorius
-  (150) Komunaliniai objektai
-  (154) Valstybės sienos apsaugos objektas
-  (155) Radiolokatorius
-  (156) Krašto apsaugos objektas
-  (162) Valstybės saugumo departamento saugomas objektas
-  (165) Aerodromai
-  (169) Vadovybės apsaugos tarnybos saugomas objektas
-  Naikinamas SŽNS formuojantis objektas
-  Kiti objektai



















## Objektas (linijinis), kuriam nustatoma arba naikinama SŽNS





TER\_KODAS,BUSENA

-  (101) Ryšių tinklai
-  (102) Kelias, gatvė
-  (103) Geležinkelis
-  (106) Elektros tinklai
-  (107) Magistralinio dujotiekio tinklai
-  (109) Dujotiekio tinklai
-  (121) Melioracijos statiniai
-  (148) Šilumos tinklai
-  (149) Vandentiekio tinklai
-  (150) Komunaliniai tinklai
-  Naikinamas SŽNS formuojantis objektas
-  Kitos reikšmės
-  Servitutai
-  Statybos zona

## Objektas (plotinis), kuriam nustatoma arba naikinama SŽNS
























































TER\_KODAS,BUSENA

-  Naikinamas SŽNS objektas
-  (101) Viešųjų ryšių infrastruktūros statiniai ir įrenginiai
-  (102) Keliai, susisiekimo komunikacijos
-  (103) Geležinkelis
-  (105) Branduoliniai objektai
-  (106) Elektros įrenginiai (statiniai),
-  (107) Magistralinių dujotiekių ir naftotiekių įrenginiai ir statiniai
-  (108) Naftos įrenginiai ir statiniai
-  (109) Dujotiekių ir naftotiekių įrenginiai ir statiniai
-  (110) Dujų įrenginiai ir statiniai
-  (114) Gamybos objektai
-  (115) Pastatai, kuriuose laikomi ūkiniai gyvūnai
-  (118) Meteorologinė aikštelė
-  (119) Kultūros paveldo objektai
-  (121) Melioracijos įrenginiai
-  (122) Vandens stotis
-  (125) Molėtų observatorija
-  (148) Šilumos tinklų statiniai ir įrenginiai

-  (149) Vandens infrastruktūros statiniai ir įrenginiai
-  (150) Komunaliniai objektai
-  (165) Aerodromai
-  Kitos reikšmės

## SŽNS

TER\_KODAS, BUSENA

-  Ryšių linijų AZ (101)
-  Kelių AZ (102)
-  Geležinkelio AZ (103)
-  Klaipėdos uosto AZ (104)
-  Branduolinių objektų SAZ (105)
-  Elektros linijų AZ (106)
-  Magistralinių dujotiekių AZ (107)
-  Naftos įreng AZ (108)
-  Dujotiekių AZ (109)
-  Suskystintų dujų įreng AZ (110)
-  Biosferos rezervatai (112)
-  Biosferos poligonai (113)
-  Gamybinių objektų SAZ (114)
-  Pastatusoe laikomų ūkinių gyvulių SAZ (115)
-  Pajūrio juosta (116)
-  Geodezinių ženklų AZ (117)
-  Meteorologinių aikštelių AZ (118)
-  Kultūros objektų teritorijų AZ (119)
-  Požeminių H2O vandenviečių AZ (120)
-  Melioracijos sistemos (121)
-  Vandens stočių AZ (122)
-  Žemės gelmių išteklių telkinių AZ (123)
-  Karstinis regionas (124)
-  Molėtų observatorijos AZ (125)
-  Miško žemė (126)
-  Gamtos paveldo objektų teritorijos (127)
-  Vandens telkiniai (128)
-  Meteorologinių radiolokatorių AZ (129)
-  Pelkės ir šaltiniai (130)
-  Natūralios ganyklos (131)
-  Kultūriniai draustiniai (111)
-  Gamtiniai ir kompleksiniai draustiniai (132)
-  Teriologiniai, herpetologiniai, entomologiniai draustiniai (133)
-  Kraštovaizdžio draustiniai (135)
-  Geologiniai draustiniai (136)
-  Geomorfologiniai draustiniai (137)
-  Telmologiniai draustiniai (138)
-  Hidrografiniai draustiniai (139)
-  Pedologiniai draustiniai (140)
-  Botaniniai draustiniai (141)
-  Zoologiniai draustiniai (142)
-  Ornitologiniai draustiniai (143)
-  Ichtiologiniai draustiniai (144)
-  Botaniniai-zoologiniai draustiniai (145)
-  Genetiniai draustiniai (160)
-  Talasologiniai draustiniai (161)
-  Valstybiniai parkai (134)
-  Rezervatų AZ (146)
-  Gamtos paminklų AZ (147)
-  Šilumos tinklų AZ (148)
-  Vandentiekio infrastruktūros AZ (149)
-  Komunalinių objektų SAZ (150)
-  Biosferos rezervatų AZ (151)
-  Dirvožemio apsauga (152)
-  Valstybinių parkų AZ (153)
-  Valstybės sienos objektų ir įrenginių AZ (154)
-  Radiolokatorių AZ (155)
-  Krašto apsaugos objektų AZ (156)

-  Kultūriniai rezervatai (157)
-  Gamtiniai rezervatai (158)
-  Žuvininkystės tvenkinių AZ (159)
-  VSD saugomų objektų AZ (162)
-  Vandens telkinių AZ (163)
-  Vandens telkinių AJ (164)
-  Aerodromo AZ (165)
-  Aerodromo triukšmo AZ (166)
-  Juodligės židinių AZ (167)
-  Potvynių teritorijos (168)
-  Vadovybės apsaugos tarnybos objektų AZ (169)
-  Teritorijos su statybos apribojimais (170)
-  Magistralinių dujotiekių teritorijos (171)
-  Naikinamas SŽNS
-  Kitos reikšmės
-  Suprojektuoti žemės sklypai

## Teritorijos naudojimo reglamento zona

### Teritorijos naudojimo tipas

-  Miškai ir miškingos teritorijos
-  Neužstatoma žemės ūkio teritorija
-  Užstatoma žemės ūkio teritorija
-  Rekreacinio naudojimo žemės ūkio teritorija
-  Sodininkų bendrijų teritorija
-  Gyvenamoji teritorija vienbučių ir dvibučių namų statybai
-  Gyvenamoji teritorija
-  Mišri gyvenamoji teritorija
-  Mišri centro teritorija
-  Socialinės infrastruktūros teritorija
-  Specializuotų kompleksų teritorija
-  Paslaugų teritorija
-  Pramonės ir sandėliavimo teritorija
-  Inžinerinė infrastruktūros teritorija
-  Inžinerinės infrastruktūros koridorius
-  Bendro naudojimo erdvių, želdynų teritorija
-  Vandenys
-  Aikštė
-  Vandenvietė
-  Naudingųjų iškasenų teritorija
-  Kitos reikšmės

### Žemėlapyje naudojamų duomenų autorių teisės



GDR10LT – Lietuvos Respublikos teritorijos M 1:10 000 georeferencinių erdvių duomenų rinkinys  
 © Nacionalinė žemės tarnyba prie Žemės ūkio ministerijos ORT10LT – Lietuvos Respublikos  
 teritorijos M 1:10 000 skaitmeninis rastrinis ortofotografinis žemėlapis © Nacionalinė žemės tarnyba  
 prie Žemės ūkio ministerijos