NACIONALINĖS ŽEMĖS TARNYBOS PRIE APLINKOS MINISTERIJOS KLAIPĖDOS AYGARDOS ŽEMĖS TVARKYMO IR ADMINISTRAVIMO SKYRIAUS VEDĖJAS

ĮSAKYMAS

DĖL TAURAGĖS APSKRITIES JURBARKO (SAVIVALDYBĖS) JURBARKŲ SENIŪNIJOS ŽINDAIČIŲ KADASTRO VIETOVĖS ŽEMĖS SKLYPŲ PLANŲ, KURIE PRILYGINAMI ŽEMĖS REFORMOS ŽEMĖTVARKOS PROJEKTUI, PATVIRTINIMO

2025 m. d. Nr. 4RKĮ- -(15.4.6 E.)
Klaipėda

Vadovaudamasis Lietuvos Respublikos žemės įstatymo 32 straipsnio 3 dalies 7 punktu, Lietuvos Respublikos žemės reformos įstatymo 20 straipsniu, Žemės reformos žemėtvarkos projektų rengimo ir įgyvendinimo tvarkos aprašo, patvirtinto Lietuvos Respublikos Vyriausybės 1998 m. balandžio 1 d. nutarimu Nr. 385 „Dėl žemės reformos vykdymo kaimo gyvenamojoje vietovėje“,19 punktu, Žemės reformos žemėtvarkos projektų ir jiems prilyginamų žemės sklypų planų rengimo ir įgyvendinimo metodikos, patvirtintos Lietuvos Respublikos žemės ir miškų ūkio ministerijos 1998 m. balandžio 23 d. įsakymu Nr. 207 „Dėl Žemės reformos žemėtvarkos projektų ir jiems prilyginamų žemės sklypų planų rengimo ir įgyvendinimo metodikos patvirtinimo“, 131–134 punktais, veikdamas pagal Nacionalinės žemės tarnybos prie Aplinkos ministerijos direktoriaus 2024 m. rugpjūčio 8 d. įgaliojimą Nr. 1Į-368-(1.7 E.) „Dėl teritorijų planavimo dokumentų ir žemės valdos projektų rengimo ir tvirtinimo, kitų funkcijų atlikimo“:

1. T v i r t i n u:

1.1. UAB “ARVIMEDA”, projekto autorės Nomedos Vilčinskaitės Jurbarko rajono Jurbarkų seniūnijos Žindaičių kadastro vietovės žemės sklypų planus, kurie prilyginami žemės reformos žemėtvarkos projektui (toliau Projektas) ir juose suprojektuotų žemės sklypų ribas ir plotus, kuriems nustatyta pagrindinė žemės naudojimo paskirtis, žemės naudojimo būdas, specialiosios žemės naudojimo sąlygos bei servitutai;

1.2. Asmenų, kuriems projekte suprojektuoti įsiterpę laisvos valstybinės žemės sklypai, sąrašą (1 priedas)

1.3. Asmenų, kuriems suprojektuoti žemės sklypai projektinių sprendinių planuose, sąrašą (2 priedas).

1.4. Asmenų, kurie pasirinko laisvos žemės fondo žemei priskirtus anksčiau patvirtintame žemės reformos žemėtvarkos projekte ar žemės sklypų planuose, kurie prilyginami žemės reformos žemėtvarkos projektui, suprojektuotus žemės sklypus sąrašą (3 priedas).

2. I š b r a u k i u pretendentus iš Nacionalinės žemės tarnybos prie Aplinkos ministerijos Klaipėdos apygardos žemės tvarkymo ir adminstravimo skyriaus vedėjo 2024 m. gruodžio 9 d. įsakymo Nr. 4RKĮ-449-(15.4.6 E.) "Dėl asmenų, pateikusių prašymus išnuomoti, perduoti patikėjimo teise valstybės žemės sklypus Tauragės apskrities Jurbarko rajono (savivaldybės) Jurbarkų seniūnijos Žindaičių kadastro vietovėje, sąrašo patvirtinimo", pagal pridedamą sąrašą (4 priedas).

3. Į p a r e i g o j u Klaipėdos apygardos žemės tvarkymo ir administravimo skyriaus vyriausiąją specialistę Aureliją Lankutienę per 1 darbo dienas paskelbti šį įsakymą Nacionalinės žemės tarnybos prie Aplinkos ministerijos interneto svetainėje (adresas - https://nzt.lrv.lt).

Šis įsakymas per 20 darbo dienų nuo jo priėmimo gali būti skundžiamas Nacionalinės žemės tarnybos prie Aplinkos ministerijos direktoriui Lietuvos Respublikos žemės reformos įstatymo 18 straipsnio ir Išankstinio ginčų nagrinėjimo Nacionalinėje žemės tarnyboje prie Aplinkos ministerijos ne teismo tvarka taisyklių, patvirtintų Nacionalinės žemės tarnybos prie Aplinkos ministerijos direktoriaus 2024 m. gegužės 10 d. įsakymu Nr. 1P-139-(1.1 E.) „Dėl Išankstinio ginčų nagrinėjimo Nacionalinėje žemės tarnyboje prie Aplinkos ministerijos ne teismo tvarka taisyklių patvirtinimo", nustatyta tvarka.

Vedėjas Ričardas Ažna

Nacionalinės žemės tarnybos prie Aplinkos ministerijos
Klaipėdos apygardos žemės tvarkymo ir administravimo
skyriaus vedėjo
2025 m. d. įsakymo Nr. 4RKĮ- -(15.4.6 E.)
1 priedas

ASMENŲ, KURIEMS PROJEKTE SUPROJEKTUOTI ĮSITERPĘ LAISVOS VALSTYBINĖS ŽEMĖS SKLYPAI, SĄRAŠAS

Eil. Nr.	Fizinio asmens vardas, pavardė; juridinio asmens ar kitos užsienio organizacijos pavadinimas	Įsiterpusio žemės sklypo numeris plane	Plotas, ha		Įsiterpusio žemės sklypo naudojimo paskirtis ir naudojimo būdas (būdai)	Žemės sklypas (-i), su kuriuo turi būti sujungiamas įsiterpęs žemės sklypas		Bendras (po sujungimo) žemės, miško, vandens telkinio sklypas			
			parduodamas	nuomojamas		kadastro Nr.	plotas, ha	plotas, ha	pagrindinė žemės naudojimo paskirtis ir naudojimo būdas (būdai)	specialiosios žemės ir miško naudojimo sąlygos	Servitutai ir jų plotai
1	2	3	4	5	6	7	8	9	10	11	12
1.	E. K.	512	0,89	-	Žemės ūkio, kiti žemės ūkio paskirties žemės sklypai	9495/3:160	2,6722	3,5622	Žemės ūkio, kiti žemės ūkio paskirties žemės sklypai	163- (VI skyrius, septintasis skirsnis) 164- (VI skyrius, aštuntasis skirsnis)	-

Vedėjas ..... Ričardas Ažna

Nacionalinės žemės tarnybos prie Aplinkos ministerijos
Klaipėdos apygardos žemės tvarkymo ir administravimo
skyriaus vedėjo
2025 m. d. įsakymo Nr. 4RKĮ- -(15.4.6 E.)
2 priedas

ASMENŲ, KURIEMS PROJEKTE SUPROJEKTUOTI ŽEMĖS SKLYPAI, SĄRAŠAS

Eil. Nr.	Fizinio asmens vardas, pavardė; juridinio asmens ar kitos užsienio organizacijos pavadinimas	Eiliškumo grupė	Žemės sklypo numeris plane	Plotas, ha							Žemės sklypo naudojimo paskirtis ir naudojimo būdas (-ai)	Specialiosios žemės ir miško naudojimo sąlygos	Servitutai ir jų plotai
				Įsigytas nuosavybėn									
				grąžinamas	perduodamas neatlygintinai	suteikiamas neatlygintinai	parduodamas	nuomojamas	patikėjimo teise	perduodamas neatlygintinai			
1	2	3	4	5	6	7	8	9	10	11	12	13	14
1.	C. P., P. L. P., A. P., J. L., UAB	XII	513	-	-	-	2,67	-	-	-	Kita, Susisiekimo ir inžinerinių komunikacijų aptarnavimo objektų teritorijos žemės sklypai	102-(III skyrius, antrasis skirsnis), 106-(III skyrius, ketvirtasis skirsnis), 121-(VI skyrius, antrasis skirsnis), 163-(VI skyrius, septintasis skirsnis), 164-(VI skyrius, aštuntasis skirsnis)	-
2.	C. P.	XII	514-1	-	-	-	-	2,94	-	-	Žemės ūkio, kiti žemės ūkio paskirties žemės sklypai	121-(VI skyrius, antrasis skirsnis), 152-(VI skyrius, keturioliktasis skirsnis)	-
		XII	514-2	-	-	-	-	0,33	-	-	Žemės ūkio, kiti žemės ūkio paskirties žemės sklypai	121-(VI skyrius, antrasis skirsnis), 152-(VI skyrius, keturioliktasis skirsnis) 163-(VI skyrius, septintasisskirsnis), 164-(VI skyrius, aštuntasis skirsnis)	-
		XII	514-3	-	-	-	-	0,46	-	-	Žemės ūkio, kiti žemės ūkio paskirties žemės sklypai	121-(VI skyrius, antrasis skirsnis), 152-(VI skyrius, keturioliktasis skirsnis) 163-(VI skyrius, septintasis skirsnis)	-

2.	C. P.	XII	514-4	-	-	-	-	0,16	-	-	Žemės ūkio, kiti žemės ūkio paskirties žemės sklypai	101-(III skyrius, vienuoliktasis skirsnis), 102-(III skyrius, antrasis skirsnis), 121-(VI skyrius, antrasis skirsnis), 152-(VI skyrius, keturioliktasis skirsnis)	-
		XII	514-5	-	-	-	-	0,23	-	-	Žemės ūkio, kiti žemės ūkio paskirties žemės sklypai	102-(III skyrius, antrasis skirsnis), 106-(III skyrius, ketvirtasis skirsnis), 121-(VI skyrius, antrasis skirsnis), 152-(VI skyrius, keturioliktasis skirsnis).	-
3.	S. B.	XII	515	-	-	-	-	2,05	-	-	Žemės ūkio, kiti žemės ūkio paskirties žemės sklypai	102-(III skyrius, antrasis skirsnis), 106-(III skyrius, ketvirtasis skirsnis),	-

Vedėjas ..... Ričardas Ažna

Nacionalinės žemės tarnybos prie Aplinkos ministerijos
Klaipėdos apygardos žemės tvarkymo ir administravimo
skyriaus vedėjo
2025 m. d. įsakymo Nr. 4RKĮ- -(15.4.6 E.)
3 priedas

ASMENŲ, KURIE PASIRINKO LAISVOS ŽEMĖS FONDO ŽEMEI PRISKIRTUS ANKSČIAU PATVIRTINTAME ŽEMĖS REFORMOS ŽEMĖTVARKOS PROJEKTE AR ŽEMĖS SKLYPŲ PLANUOSE, KURIE PRILYGINAMI ŽEMĖS REFORMOS ŽEMĖTVARKOS PROJEKTUI, SUPROJEKTUOTUS ŽEMĖS SKLYPUS, SĄRAŠAS

Eil. Nr.	Fizinio asmens vardas, pavardė; juridinio asmens ar kitos užsienio organizacijos pavadinimas	Eiliškumo grupė	Projekto ar projektui prilyginamo plano patvirtinimo data ir numeris	Žemės sklypo numeris plane	Plotas, ha							Žemės sklypo naudojimo paskirtis ir naudojimo būdas (-ai)	Specialiosios žemės ir miško naudojimo sąlygos	Servitutai ir jų plotai
					Įsigytas nuosavybėn				nuomojamas	patikėjimo teise valdyti	perduodamas			
					grąžinamas	perduodamas neatlygintinai	suteikiamas neatlygintinai	parduodamas						
1	2	3	4	5	6	7	8	9	10	11	12	13	14	15
1.	J. N.	XII	1999-06-29 NR. 882	106-1	-	-	-	-	0,47	-	-	Žemės ūkio, kiti žemės ūkio paskirties žemės sklypai	102-(III skyrius, antrasis skirsnis),	-
2.	C. P.	XII	1999-06-29 NR. 882	189	-	-	-	-	2,80	-	-	Žemės ūkio, kiti žemės ūkio paskirties žemės sklypai	121-(VI skyrius, antrasis skirsnis), 152-(VI skyrius, keturioliktasis skirsnis) 163-(VI skyrius, septintasis skirsnis), 164-(VI skyrius, aštuntasis skirsnis)	-

Vedėjas ..... Ričardas Ažna

Nacionalinės žemės tarnybos prie Aplinkos ministerijos
Klaipėdos apygardos žemės tvarkymo ir
administravimo skyriaus vedėjo
2025 m. d. įsakymo Nr.4RKĮ- -(15.4.6 E.)
4 priedas

ASMENŲ, IŠBRAUKTŲ IŠ NACIONALINĖS ŽEMĖS TARNYBOS PRIE APLINKOS MINISTERIJOS KLAIPĖDOS APYGARDOS ŽEMĖS TVARKYMO IR ADMINISTRAVIMO SKYRIAUS VEDĖJO 2024-12-09 ĮSAKYMO Nr. 4RKĮ- 449-(15.4.6 E.) , DĖL ASMENŲ , PATEIKUSIŲ PRAŠYMUS IŠNUOMOTI, PERDUOTI PATIKĖJIMO TEISE VALSTYBĖS ŽEMĖS SKLYPUS TAURAGĖS APSKRITIES JURBARKO RAJONO (SAVIVALDYBĖS) **JURBARKŲ** SENIŪNIJOS **ŽINDAIČIŲ** KADASTRO VIETOVĖJE,
SĄRAŠŲ PATVIRTINIMO

Eil. Nr.	Eilutės Nr. įsakymo priede	Pretendento vardas, pavardė	Pageidautas plotas, ha
		XII Eilė	
1	3	V. K.	0,25 (nesirinko sklypo)

Vedėjas Ričardas Ažna

PROJEKTUI PRILYGINAMAS PLANAS
M 1 : 5 000

Žemės reformos žemėtvarkos projektų
ir jiems prilyginamų žemės sklypų planų
rengimo ir įgyvendinimo metodikos
8 priedas

Kadastro vietovė	**JURBARKŲ**
Seniūnija	ŽINDAIČIŲ
Miestas (rajonas)	JURBARKO
Apskritis	TAURAGĖS

SUPROJEKTUOTIEMS ŽEMĖS SKLYPAMS TAIKOMI SERVITUTAI, SPECIALIOSIOS ŽEMĖS IR MIŠKO NAUDOJIMO SĄLYGOS IR APRIBOJIMAI			
Žemės sklypo numeris plane	Žemės sklypo plotas, ha	Žemės sklypui taikomi servitutai, specialiosios žemės ir miško naudojimo sąlygos ir apribojimai	
		kodas, aprašymas	plotas, ha
512	0,89	Pav. vand. telk. apsg. zonos	
		(VI skyrius, septintasis skirsnis)	0,02
		Pav. vand. telk. apsg. zonos	
		(VI skyrius, septintasis skirsnis)	0,02

SUDERINTA: NŽT prie Aplinkos ministerijos Klaipėdos apygardos žemės tvarkymo ir administravimo skyriaus vedėju

Ričardu Ažna

(parašas, vardas, pavadrė, data)

Projektinių sprendinių plano rengėjas

SUTARTINIAI ŽENKLAI	
Sutartinio ženklo žymėjimas	Sutartinio ženklo aprašymas
512	Suprojektuotas sklypas įsiterpęs parduoti

Patvirtinta:

Nacionalinės žemės tarnybos prie Aplinkos ministerijos direktoriaus

Klaipėdos apygardos žemės tvarkymo ir administravimo

skyriaus vedėjo

_____ įsakymu _____

UAB „ARVIMEDA“			
Raudondvario pl.164A, Kaunas LT-47173,Tel. (8-37)321461			
Pareigos	Parašas	Vardas, pavardė	Data
Projekto vadovas		Nomeda Vilčinskaitė	2025-01-05
Projekto autorius		Nomeda Vilčinskaitė	2025-01-05

UŽDAROJI AKCINĖ BENDROVĖ PLANAMS NR.1 A.V.

PROJEKTUI PRILYGINAMAS PLANAS
M 1 : 5 000

Žemės reformos žemėtvarkos projektų
ir jiems prilyginamų žemės sklypų planų
rengimo ir įgyvendinimo metodikos
8 priedas

Kadastro vietovė	**JURBARKŲ**
Seniūnija	ŽINDAIČIŲ
Miestas (rajonas)	JURBARKO
Apskritis	TAURAGĖS

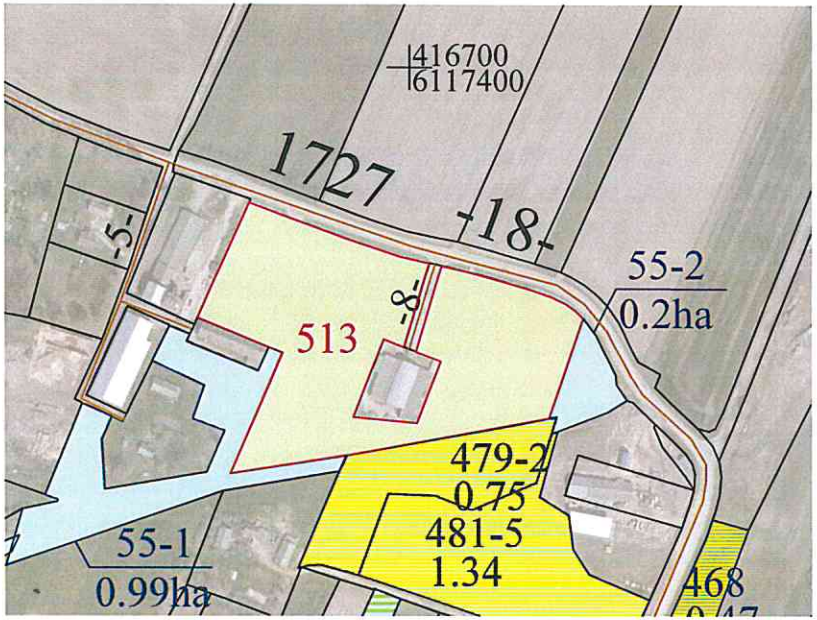

SUTARTINIAI ŽENKLAI	
Sutartinio ženklo žymėjimas	Sutartinio ženklo aprašymas
513	Suprojektuotas sklypas parduoti

SUPROJEKTUOTIEMS ŽEMĖS SKLYPAMS TAIKOMI SERVITUTAI, SPECIALIOSIOS ŽEMĖS IR MIŠKO NAUDOJIMO SĄLYGOS IR APRIBOJIMAI			
Žemės sklypo numeris plane	Žemės sklypo plotas, ha	Žemės sklypui taikomi servitutai, specialiosios žemės ir miško naudojimo sąlygos ir apribojimai	
		kodas, aprašymas	plotas, ha
513	2,67	Kelių apsaugos zonos	
		(III skyrius, antrasis skirsnis)	0,30
		Elektros tinklų apsg. zonos	
		(III skyrius, ketvirtasis skirsnis)	0,02
		121-Melior. ž. ir melior. stat. apsg.z	
		(VI skyrius, antrasis skirsnis)	2,02
		Pav. vand. telk. apsg. zonos	
		(VI skyrius, septintasis skirsnis)	0,03
		Pav. vand. telk. pakr. apsg. juost.	
		(VI skyrius, aštuntasis skirsnis)	0,03

SUDERINTA: NŽT prie Aplinkos ministerijos Klaipėdos apygardos žemės tvarkymo ir administravimo skyriaus vedėju
Ričardu Ažna
(parašas, vardas, pavadrė, data)

Patvirtinta:
Nacionalinės žemės tarnybos prie Aplinkos ministerijos direktoriaus
Klaipėdos apygardos žemės tvarkymo ir administravimo
skyriaus vedėjo
_____ įsakymu _____

Projektinių sprendinių plano rengėjas

UAB „ARVIMEDA“				
Raudondvario pl.164A, Kaunas LT-47173,Tel. (8-37)321462				
Pareigos	Parašas	Vardas, pavardė	Data	
Projekto vadovas		Nomeda Vilčinskaitė	2025-01-05	PLANAMS NR.1
Projekto autorius		Nomeda Vilčinskaitė	2025-01-05	A.V.

UŽDAROJI AKCINĖ BENDROVĖ "ARVIMEDA"

PROJEKTUI PRILYGINAMAS PLANAS
M 1 :5 000

Žemės reformos žemėtvarkos projektų ir jiems prilyginamų žemės sklypų planų rengimo ir įgyvendinimo metodikos 8 priedas

Kadastro vietovė	**JURBARKŲ**
Seniūnija	ŽINDAIČIŲ
Miestas (rajonas)	JURBARKO
Apskritis	TAURAGĖS

SUPROJEKTUOTIEMS ŽEMĖS SKLYPAMS TAIKOMI SERVITUTAI, SPECIALIOSIOS ŽEMĖS IR MIŠKO NAUDOJIMO SĄLYGOS IR APRIBOJIMAI			
Žemės sklypo numeris plane	Žemės sklypo plotas, ha	Žemės sklypui taikomi servitutai, specialiosios žemės ir miško naudojimo sąlygos ir apribojimai	
		kodas, aprašymas	plotas, ha
514-1	2,94	121-Melior. ž. ir melior. stat. apsg.z	
		(VI skyrius, antrasis skirsnis)	2,94
		152-Dirvožemio apsauga ž. ū paskr	
		(VI skyrius , keturioliktasis skirsnis	2,94

SUDERINTA: NŽT prie Aplinkos ministerijos Klaipėdos apygardos žemės tvarkymo ir administravimo skyriaus vedėju

Ričardu Ažna

Projektinių sprendinių plano rengėjas

UAB „ARVIMEDA“				
Raudondvario pl.164A, Kaunas LT-47173,Tel. (8-37)321461				
Pareigos	Parašas	Vardas, pavardė	Data	
Projekto vadovas		Nomeda Vilčinskaitė	2025-01-05	PLANAMS NR.1
Projekto autorius		Nomeda Vilčinskaitė	2025-01-05	A.V.

SUTARTINIAI ŽENKLAI	
Sutartinio ženklo žymėjimas	Sutartinio ženklo aprašymas
514-1	Suprojektuotas sklypas nuomai

Patvirtinta:

Nacionalinės žemės tarnybos prie Aplinkos ministerijos direktoriaus

Klaipėdos apygardos žemės tvarkymo ir administravimo

skyriaus vedėjo

_____ įsakymu _____

PROJEKTUI PRILYGINAMAS PLANAS

M 1 :5 000

Žemės reformos žemėtvarkos projektų ir jiems prilyginamų žemės sklypų planų rengimo ir įgyvendinimo metodikos 8 priedas

Kadastro vietovė	**JURBARKŲ**
Seniūnija	ŽINDAIČIŲ
Miestas (rajonas)	JURBARKO
Apskritis	TAURAGĖS

SUPROJEKTUOTIEMS ŽEMĖS SKLYPAMS TAIKOMI SERVITUTAI, SPECIALIOSIOS ŽEMĖS IR MIŠKO NAUDOJIMO SĄLYGOS IR APRIBOJIMAI			
Žemės sklypo numeris plane	Žemės sklypo plotas, ha	Žemės sklypui taikomi servitutai, specialiosios žemės ir miško naudojimo sąlygos ir apribojimai	
		kodas, aprašymas	plotas, ha
514-2	0,33	121-Melior. ž. ir melior. stat. apsg.z	
		(VI skyrius, antrasis skirsnis)	0,18
		152-Dirvožemio apsauga ž. ū paskr	
		(VI skyrius , keturioliktasis skirsnis	0,18
		Pav. vand. telk. apsg. zonos	
		(VI skyrius, septintasis skirsnis)	0,29
		Pav. vand. telk. pakr. apsg. juost.	
		(VI skyrius, aštuntasis skirsnis)	0,10

SUDERINTA: NŽT prie Aplinkos ministerijos Klaipėdos apygardos žemės tvarkymo ir administravimo skyriaus vedėju

Ričardu Ažna

Projektinių sprendinių plano rengėjas

SUTARTINIAI ŽENKLAI	
Sutartinio ženklo žymėjimas	Sutartinio ženklo aprašymas
514-2	Suprojektuotas sklypas nuomai

Patvirtinta:

Nacionalinės žemės tarnybos prie Aplinkos ministerijos direktoriaus

Klaipėdos apygardos žemės tvarkymo ir administravimo skyriaus vedėjo

_____ įsakymu _____

UAB „ARVIMEDA“				
Raudondvario pl.164A, Kaunas LT-47173,Tel. (8-37)321461				
Pareigos	Parašas	Vardas, pavardė	Data	
Projekto vadovas		Nomeda Vilčinskaitė	2025-01-05	PLANAMS NR.1
Projekto autorius		Nomeda Vilčinskaitė	2025-01-05	A.V.

PROJEKTUI PRILYGINAMAS PLANAS
M 1 :5 000

Žemės reformos žemėtvarkos projektų ir jiems prilyginamų žemės sklypų planų rengimo ir įgyvendinimo metodikos 8 priedas

Kadastro vietovė	**JURBARKŲ**
Seniūnija	ŽINDAIČIŲ
Miestas (rajonas)	JURBARKO
Apskritis	TAURAGĖS

SUPROJEKTUOTIEMS ŽEMĖS SKLYPAMS TAIKOMI SERVITUTAI, SPECIALIOSIOS ŽEMĖS IR MIŠKO NAUDOJIMO SĄLYGOS IR APRIBOJIMAI			
Žemės sklypo numeris plane	Žemės sklypo plotas, ha	Žemės sklypui taikomi servitutai, specialiosios žemės ir miško naudojimo sąlygos ir apribojimai	
		kodas, aprašymas	plotas, ha
514-3	0,46	121-Melior. ž. ir melior. stat. apsg.z	
		(VI skyrius, antrasis skirsnis)	0,46
		152-Dirvožemio apsauga ž. ū paskr	
		(VI skyrius , keturioliktasis skirsnis	0,46
		Pav. vand. telk. apsg. zonos	
		(VI skyrius, septintasis skirsnis)	0,46

SUDERINTA: NŽT prie Aplinkos ministerijos Klaipėdos apygardos žemės tvarkymo ir administravimo skyriaus vedėju
Ričardu Ažna

Projektinių sprendinių plano rengėjas

UAB „ARVIMEDA“				
Raudondvario pl.164A, Kaunas LT-47173,Tel. (8-37)321461				
Pareigos	Parašas	Vardas, pavardė	Data	
Projekto vadovas		Nomeda Vilčinskaitė	2025-01-05	
Projekto autorius		Nomeda Vilčinskaitė	2025-01-05	A.V.

SUTARTINIAI ŽENKLAI	
Sutartinio ženklo žymėjimas	Sutartinio ženklo aprašymas
514-3	Suprojektuotas sklypas nuomai

Patvirtinta:

Nacionalinės žemės tarnybos prie Aplinkos ministerijos direktoriaus

Klaipėdos apygardos žemės tvarkymo ir administravimo skyriaus vedėjo

_____ įsakymu _____

PLANAMS NR.1

PROJEKTUI PRILYGINAMAS PLANAS
M 1 :5 000

Žemės reformos žemėtvarkos projektų ir jiems prilyginamų žemės sklypų planų rengimo ir įgyvendinimo metodikos 8 priedas

Kadastro vietovė	**JURBARKŲ**
Seniūnija	ŽINDAIČIŲ
Miestas (rajonas)	JURBARKO
Apskritis	TAURAGĖS

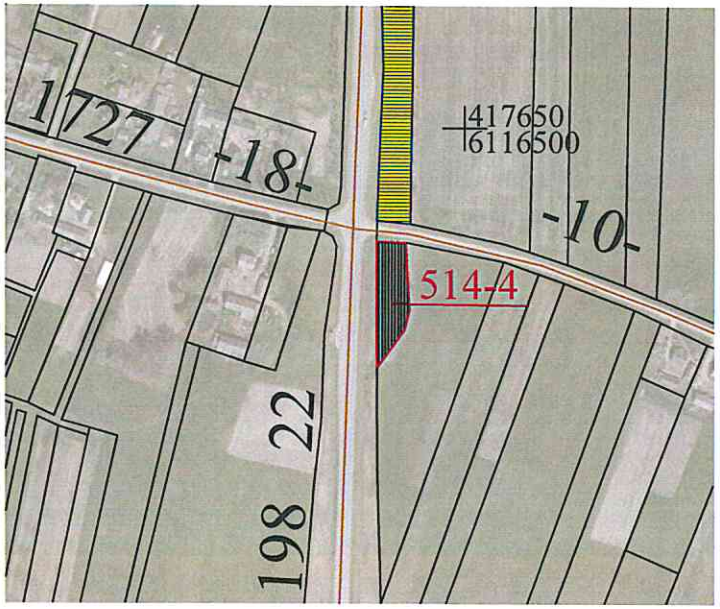

SUPROJEKTUOTIEMS ŽEMĖS SKLYPAMS TAIKOMI SERVITUTAI, SPECIALIOSIOS ŽEMĖS IR MIŠKO NAUDOJIMO SĄLYGOS IR APRIBOJIMAI			
Žemės sklypo numeris plane	Žemės sklypo plotas, ha	Žemės sklypui taikomi servitutai, specialiosios žemės ir miško naudojimo sąlygos ir apribojimai	
		kodas, aprašymas	plotas, ha
514-4	0,16	Viešųjų ryšių tinklų elektroninių ryš	
		infrastruktūros apsaugos zonos	
		(III skyrius, vienuoliktasis skirsnis)	0,05
		Kelių apsaugos zonos	
		(III skyrius, antrasis skirsnis)	0,16
		121-Melior. ž. ir melior. stat. apsg.z	
		(VI skyrius, antrasis skirsnis)	0,16
		152-Dirvožemio apsauga ž. ū paskr	
		(VI skyrius , keturioliktasis skirsnis	0,16

SUDERINTA: NŽT prie Aplinkos ministerijos Klaipėdos apygardos žemės tvarkymo ir administravimo skyriaus vedėju

Ričardu Ažna

SUTARTINIAI ŽENKLAI	
Sutartinio ženklo žymėjimas	Sutartinio ženklo aprašymas
514-4	Suprojektuotas sklypas nuomai

Patvirtinta:

Nacionalinės žemės tarnybos prie Aplinkos ministerijos direktoriaus

Klaipėdos apygardos žemės tvarkymo ir administravimo skyriaus vedėjo

_____ įsakymu _____

Projektinių sprendinių plano rengėjas

UAB „ARVIMEDA“

Raudondvario pl.164A, Kaunas LT-47173,Tel. (8-37)321461

Pareigos	Parašas	Vardas, pavardė	Data	
Projekto vadovas		Nomeda Vilčinskaitė	2025-01-05	PLANAMS NR.1
Projekto autorius		Nomeda Vilčinskaitė	2025-01-05	A.V.

PROJEKTUI PRILYGINAMAS PLANAS
M 1 :5 000

Žemės reformos žemėtvarkos projektų ir jiems prilyginamų žemės sklypų planų rengimo ir įgyvendinimo metodikos 8 priedas

Kadastro vietovė	**JURBARKŲ**
Seniūnija	ŽINDAIČIŲ
Miestas (rajonas)	JURBARKO
Apskritis	TAURAGĖS

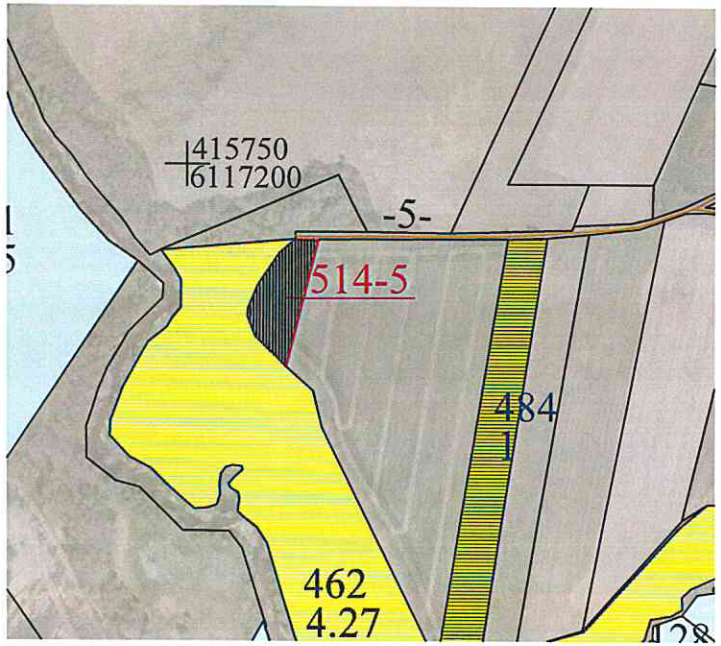

SUPROJEKTUOTIEMS ŽEMĖS SKLYPAMS TAIKOMI SERVITUTAI, SPECIALIOSIOS ŽEMĖS IR MIŠKO NAUDOJIMO SĄLYGOS IR APRIBOJIMAI			
Žemės sklypo numeris plane	Žemės sklypo plotas, ha	Žemės sklypui taikomi servitutai, specialiosios žemės ir miško naudojimo sąlygos ir apribojimai	
		kodas, aprašymas	plotas, ha
514-5	0,23	121-Melior. ž. ir melior. stat. apsg.z	
		(VI skyrius, antrasis skirsnis)	0,15
		152-Dirvožemio apsauga ž. ū paskr	
		(VI skyrius , keturioliktasis skirsnis	0,15
		Pav. vand. telk. apsg. zonos	
		(VI skyrius, septintasis skirsnis)	0,23
		Pav. vand. telk. pakr. apsg. juost.	
		(VI skyrius, aštuntasis skirsnis)	0,04

SUDERINTA: NŽT prie Aplinkos ministerijos Klaipėdos apygardos žemės tvarkymo ir administravimo skyriaus vedėju

Ričardu Ažna

Projektinių sprendinių plano rengėjas

SUTARTINIAI ŽENKLAI	
Sutartinio ženklo žymėjimas	Sutartinio ženklo aprašymas
514-5	Suprojektuotas sklypas nuomai

Patvirtinta:

Nacionalinės žemės tarnybos prie Aplinkos ministerijos direktoriaus

Klaipėdos apygardos žemės tvarkymo ir administravimo skyriaus vedėjo

_____ įsakymu _____

UAB „ARVIMEDA“

Raudondvario pl.164A, Kaunas LT-47173,Tel. (8-37)321461

Pareigos	Parašas	Vardas, pavardė	Data	
Projekto vadovas		Nomeda Vilčinskaitė	2025-01-05	
Projekto autorius		Nomeda Vilčinskaitė	2025-01-05	A.V.

PLANAMS NR.1

PROJEKTUI PRILYGINAMAS PLANAS
M 1 :5 000

Žemės reformos žemėtvarkos projektų ir jiems prilyginamų žemės sklypų planų rengimo ir įgyvendinimo metodikos 8 priedas

Kadastro vietovė	**JURBARKŲ**
Seniūnija	ŽINDAIČIŲ
Miestas (rajonas)	JURBARKO
Apskritis	TAURAGĖS

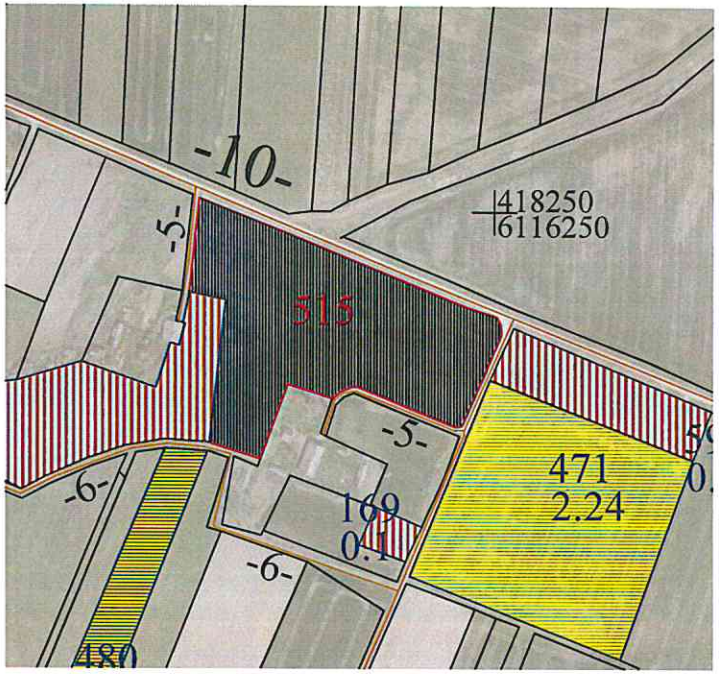

SUPROJEKTUOTIEMS ŽEMĖS SKLYPAMS TAIKOMI SERVITUTAI, SPECIALIOSIOS ŽEMĖS IR MIŠKO NAUDOJIMO SĄLYGOS IR APRIBOJIMAI			
Žemės sklypo numeris plane	Žemės sklypo plotas, ha	Žemės sklypui taikomi servitutai, specialiosios žemės ir miško naudojimo sąlygos ir apribojimai	
		kodas, aprašymas	plotas, ha
515	2,05	Kelių apsaugos zonos	
		(III skyrius, antrasis skirsnis)	0,30
		Elektros tinklų apsg. zonos	
		(III skyrius, ketvirtasis skirsnis)	0,36

SUDERINTA: NŽT prie Aplinkos ministerijos Klaipėdos apygardos žemės tvarkymo ir administravimo skyriaus vedėju
Ričardu Ažna

Projektinių sprendinių plano rengėjas

UAB „ARVIMEDA“				
Raudondvario pl.164A, Kaunas LT-47173,Tel. (8-37)321461				
Pareigos	Parašas	Vardas, pavardė	Data	
Projekto vadovas		Nomeda Vilčinskaitė	2025-01-05	
Projekto autorius		Nomeda Vilčinskaitė	2025-01-05	A.V.

UŽDAROJI AKCINĖ BENDROVĖ PLANAMS NR.1 ARVIMEDA

SUTARTINIAI ŽENKLAI	
Sutartinio ženklo žymėjimas	Sutartinio ženklo aprašymas
515	Suprojektuotas sklypas nuomai

Patvirtinta:

Nacionalinės žemės tarnybos prie Aplinkos ministerijos direktoriaus

Klaipėdos apygardos žemės tvarkymo ir administravimo skyriaus vedėjo

_____ įsakymu _____

DETALŪS METADUOMENYS	
Dokumento sudarytojas (-ai)	Nacionalinė žemės tarnyba 188704927, Gedimino pr. 19, LT-01103 Vilnius
Dokumento pavadinimas (antraštė)	DĖL TAURAGĖS APSKRITIES JURBARKO (SAVIVALDYBĖS) JURBARKŲ SENIŪNIJOS ŽINDAIČIŲ KADASTRO VIETOVĖS ŽEMĖS SKLYPŲ PLANŲ, KURIE PRILYGINAMI ŽEMĖS REFORMOS ŽEMĖTVARKOS PROJEKTUI, PATVIRTINIMO
Dokumento registracijos data ir numeris	2025-03-31 Nr. 4RKĮ-187-(15.4.6 E.)
Dokumento gavimo data ir dokumento gavimo registracijos numeris	–
Dokumento specifikacijos identifikavimo žymuo	ADOC-V1.0
Parašo paskirtis	Pasirašymas
Parašą sukūrusio asmens vardas, pavardė ir pareigos	Ričardas Ažna, Klaipėdos apygardos žemės tvarkymo ir administravimo skyriaus vedėjas, Klaipėdos apygardos žemės tvarkymo ir administravimo skyrius
Sertifikatas išduotas	RIČARDAS AŽNA, Nacionalinė žemės tarnyba prie Aplinkos ministerijos LT
Parašo sukūrimo data ir laikas	2025-03-31 16:22:36 (GMT+03:00)
Parašo formatas	XAdES-T
Laiko žymoje nurodytas laikas	2025-03-31 16:22:45 (GMT+03:00)
Informacija apie sertifikavimo paslaugų teikėją	ADIC CA ECC, Asmens dokumentu israsymo centras prie LR VRM LT
Sertifikato galiojimo laikas	2024-06-20 12:40:39 – 2028-06-19 12:40:39
Informacija apie būdus, naudotus metaduomenų vientisumui užtikrinti	"Registravimas" paskirties metaduomenų vientisumas užtikrintas naudojant "RCSC IssuingCA, VI Registru centras - i.k. 124110246 LT" išduotą sertifikatą "Dokumentų valdymo sistema NŽT DVS, Nacionalinė žemės tarnyba prie Aplinkos ministerijos, į.k.188704927 LT", sertifikatas galioja nuo 2022-12-19 16:41:35 iki 2025-12-18 16:41:35
Pagrindinio dokumento priedų skaičius	5
Pagrindinio dokumento pridedamų dokumentų skaičius	–
Pridedamo dokumento sudarytojas (-ai)	–
Pridedamo dokumento pavadinimas (antraštė)	–
Pridedamo dokumento registracijos data ir numeris	–
Programinės įrangos, kuria naudojantis sudarytas elektroninis dokumentas, pavadinimas	Dokumentų valdymo sistema NŽT DVS, versija 3.5.69
Informacija apie elektroninio dokumento ir elektroninio (-ių) parašo (-ų) tikrinimą (tikrinimo data)	Atitinka specifikacijos keliamus reikalavimus. Visi dokumente esantys elektroniniai parašai galioja (2025-03-31 16:35:01)
Paieškos nuoroda	–
Papildomi metaduomenys	Nuorašą suformavo 2025-03-31 16:35:01 Dokumentų valdymo sistema NŽT DVS