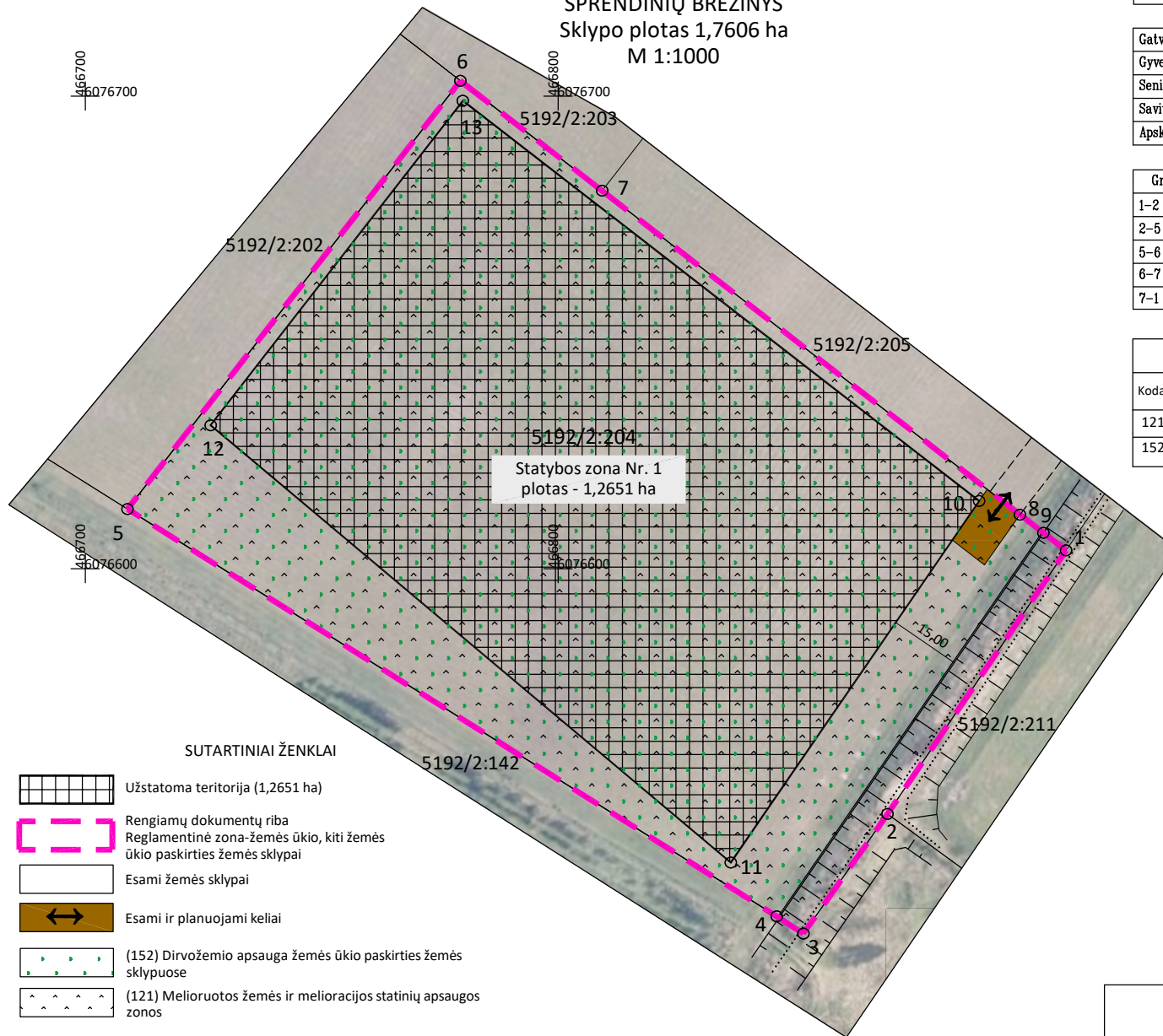


Kaimo plėtros žemėtvarkos projekto  
žemės ūkio veiklai reikalingų statinių statybos vietai parinkti

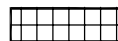




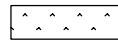
SPRENDINIŲ BRĖŽINYS  
Sklypo plotas 1,7606 ha  
M 1:1000



6076700  
6076700

6076600  
6076600

SUTARTINIAI ŽENKLAI

-  Užstatoma teritorija (1,2651 ha)
-  Rengiamų dokumentų riba  
Reglamentinė zona-žemės ūkio, kiti žemės ūkio paskirties žemės sklypai
-  Esami žemės sklypai
-  Esami ir planuojami keliai
-  (152) Dirvožemio apsauga žemės ūkio paskirties žemės sklypuose
-  (121) Melioruotos žemės ir melioracijos statinių apsaugos zonos

Kadastras:	vietovė	Višakio Rūda . . . . .	blokas	sklypas
Žemės sklypo kadastras Nr.:			5 1 9 2 0 2 0 4 0 2 0 4	

Galvė, namo Nr.	proj.Nr. 51-19
Gyvenamojo vietovė	Raudonplynio k.
Seniūnija	Kazlų Rūdos
Savivaldybė	Kazlų Rūdos
Apskritis	Marijampolės

Gretimybė	Gretimo žemės sklypo kadastras Nr.	Pastabos
1-2	5192/0002:211	
2-5	5192/0002:142	
5-6	5192/0002:202	
6-7	5192/0002:203	
7-1	5192/0002:205	


DUOMENYS APIE ŽEMĖS NAUDOJIMO APRIBOJIMUS		
Kodas	Apribojimai	Žemės plotas kv.m
121	Melioruotos žemės ir melioracijos statinių apsaugos zonos (VI skyrius, antrasis skirsnis)	17606
152	Dirvožemio apsauga žemės ūkio paskirties žemės sklypuose (IV skyrius, keturioliktasis skirsnis)	16956

Statinių statybos vietos posūkio taškų koordinatės

Koordinatų sistema LKS-94		
Taško Nr.	X	Y
10	6076614.31	466889.06
11	6076537.79	466836.53
12	6076630.33	466726.49
13	6076699.01	466779.85



**PLANEDA**  
įmonės kodas 300715520, Kauno g. 13-15, Marijampolė LT-08178  
 tel. +370 618 57118 el. paštas: plan@nau@gmail.com

Pareigos	Parašas	Vardas ir pavardė	Data	kval.paž.Nr.
Projekto vadovė		Andželika Blockuvienė	2025-02-25	2R-KP-333