



ELEKTRĖNŲ SAVIVALDYBĖS ADMINISTRACIJOS ARCHITEKTŪROS IR KRAŠTOTVARKOS SKYRIUS

Biudžetinė įstaiga, Rungos g. 5, LT-26110 Elektrėnai.
Duomenys kaupiami ir saugomi Juridinių asmenų registre, kodas 188756190.
Skyriaus duomenys: tel. (8 528) 58 030, el. p. arunas.butrimavicius@elektrenai.lt

Nacionalinės žemės tarnybos prie Aplinkos ministerijos
Elektrėnų skyriui
nzt@nzt.lt

2025-03-25 Nr. 07S-130

DĖL INFORMACIJOS PASKELBIMO APIE PRADEDAMĄ RENGTI ZSFP PROJEKTĄ IR GALIMYBĘ TEIKTI PRAŠYMĄ ĮSIGYTI/IŠSINUOMOTI IŠ VALSTYBĖS ĮSITERPUSĮ LAISVOS VALSTYBINĖS ŽEMĖS PLOTO DALĮ

Informuojame, kad Žemėtvarkos planavimo dokumentų rengimo informacinėje sistemoje ŽPDRIS pradedamas rengti žemės sklypo (kadastro Nr. 7910/0007:197), adresu: Sanatorijos g. 117, Abromiškių k., Elektrėnų sen., Elektrėnų sav., formavimo ir pertvarkymo projektas. Projekto tikslas – įsiterpusio laisvos valstybinės žemės ploto sujungimas su besiribojančiu sklypu. Įsiterpęs laisvos valstybinės žemės plotas tiesiogiai ribojasi su sklypu, kurio kadastro Nr. 7910/0007:1273.

Besiribojančio kitos paskirties žemės sklypo (vienbučių ir dvibučių gyvenamųjų pastatų teritorijos) savininkai turi galimybę teikti prašymus įsigyti iš valstybės įsiterpusį laisvos valstybinės žemės plotą bei tapti projekto iniciatoriais. Valią dėl įsiterpusio žemės ploto pirkimo galima pareikšti raštu Elektrėnų savivaldybės administracijos Architektūros ir kraštotvarkos skyriui (Rungos g. 5, LT-26110 Elektrėnai) per 20 darbo dienų nuo informacijos Nacionalinės žemės tarnybos interneto svetainėje paskelbimo.

Išsamesnę informaciją teikia Elektrėnų savivaldybės administracijos Architektūros ir kraštotvarkos skyrius, tel. (0 528) 58 063, el. p. kristina.saboniene@elektrenai.lt.

Vadovaudamiesi Lietuvos Respublikos Vyriausybės 1999 m. kovo 9 d. nutarimo Nr. 260 „Dėl kitos paskirties valstybinės žemės sklypų pardavimo ir nuomos“ 5 skirsnio 80 punktu, prašome Jūsų paskelbti nurodytą informaciją Nacionalinės žemės tarnybos prie Aplinkos ministerijos interneto svetainėje.

PRIDEDAMA. Situacijos schema, 1 lapas.




Vyriausioji specialistė

Kristina Sabonienė

PLANUOJAMOS TERITORIJOS ADRESU: SANATORIJOS G. 117
ABROMIŠKIŲ K. ELEKTRĖNŲ SEN. SITUACIJOS SCHEMA



SUTARTINIAI ŽENKLAI:

	Pageidaujami pirkti įsiterpę laisvos valstybinės žemės plotai
	Planuojamas sklypas
	Kitos paskirties (vienbučių ir dvibučių gyvenamųjų pastatų teritorijos) žemės sklypas

Schema parengė vyriausioji specialistė
Kristina Sabonienė