



**NACIONALINĖS ŽEMĖS TARNYBOS
PRIE APLINKOS MINISTERIJOS
ŠIAULIŲ APYGARDOS ŽEMĖS TVARKYMO IR
ADMINISTRAVIMO SKYRIAUS
VYRESNYSIS PATARĖJAS**

**SPRENDIMAS DĖL SUTIKIMO
LAIKINAI NAUDOTIS ŽEMĖS ŪKIO VEIKLAI VYKDYTI ŽEMĖS SKLYPU
NESUFORMUOTU LAISVOS VALSTYBINĖS ŽEMĖS FONDO ŽEMĖS PLOTU**

2025 m. kovo d. Nr. 1SM- (5.86 E.)

Vadovaudamasis Lietuvos Respublikos žemės įstatymo 13 straipsnio 4–13 dalimis, 32 straipsnio 3 dalies 17 punktu, ir atsižvelgdamas į 2025 m. vasario 17 d. Austėjos Švereikaitės prašymą,

1. Leidžiu (toliau – valstybinės žemės ploto naudotojas) iki 2026 m. gruodžio 31 d. laikinai naudotis 0,07 ha valstybinės žemės plotu, esančiu Kūkų kaime, Žeimelio seniūnijoje (Grikpėdžių kadastro vietovėje), Pakruojo rajone (savivaldybėje), kurio ribos nurodytos Laisvos žemės fondo žemės ploto schemeje M 1:500.

2. Nustatau, kad:

2.1. valstybinės žemės ploto naudotojas įsipareigoja pats naudoti valstybinės žemės plotą, nurodytą šio sprendimo 1 punkte, žemės ūkio veiklai vykdyti;

2.2. valstybinės žemės plotui taikomos specialiosios žemės naudojimo sąlygos, jei šis valstybinės žemės plotas patenka į Nekilnojamojo turto registre įregistruotų specialiųjų žemės naudojimo sąlygų teritorijas, nuo šių teritorijų įregistravimo Nekilnojamojo turto registre dienos.

2.3. valstybinės žemės ploto vertė, apskaičiuota pagal einamųjų metų sausio 1 d. žemės verčių žemėlapius – 415 Eur (keturi šimtai penkiolika Eur).

2.4. Nacionalinė žemės tarnyba prie Aplinkos ministerijos neatsako už valstybinės žemės ploto naudotojo patirtus nuostolius pasibaigus šiame sprendime nurodytam valstybės žemės ploto naudojimo terminui arba panaikinus šį sprendimą laikinai naudotis valstybinės žemės plotu;

2.5. už žalą, padarytą dėl netinkamo valstybinės žemės ploto naudojimo, valstybinės žemės naudojimo ne pagal paskirtį, specialiųjų žemės naudojimo sąlygų nesilaikymo, atsako valstybinės žemės ploto naudotojas;

2.6. už naudojimąsi valstybinės žemės plotu valstybinės žemės ploto naudotojas moka žemės nuomos mokesį Lietuvos Respublikos Vyriausybės 2003 m. lapkričio 10 d. nutarimo Nr. 1387 „Dėl žemės nuomos mokesčio už valstybinės žemės sklypų naudojimą“ (toliau – Vyriausybės nutarimas) nustatyta tvarka;

2.7. pasibaigus šiame sprendime nurodytam valstybinės žemės ploto naudojimo terminui arba teisės aktų nustatyta tvarka panaikinus suteiktą teisę laikinai naudotis valstybinės žemės plotu nesuėjus šiame sprendime nurodytam terminui, valstybinės žemės ploto naudotojas privalo atlaisvinti valstybinės žemės plotą.

3. Sprendimas dėl sutikimo naudotis valstybinės žemės plotu panaikinamas, jeigu:

3.1. asmuo suteikto valstybinės žemės ploto pats nenaudoja arba jį naudoja ne žemės ūkio veiklai;

3.2. asmuo nesilaiko šiame sprendime nurodytų specialiųjų žemės naudojimo sąlygų ar kitų apribojimų;

3.3. asmuo už naudojimąsi valstybinės žemės plotu nemoka žemės nuomos mokesčio Vyriausybės nutarime nustatyta tvarka ir sąlygomis;

3.4. priimamas Nacionalinės žemės tarnybos prie Aplinkos ministerijos sprendimas valstybinės žemės plote suformuoti žemės sklypus ir juos perleisti nuosavybėn, perduoti neatlygintinai naudotis ar išnuomoti;

3.5. nustatoma, kad šis sprendimas priimtas pažeidžiant teisės aktų nuostatas.

Šis sprendimas įsigalioja nuo jo priėmimo dienos.

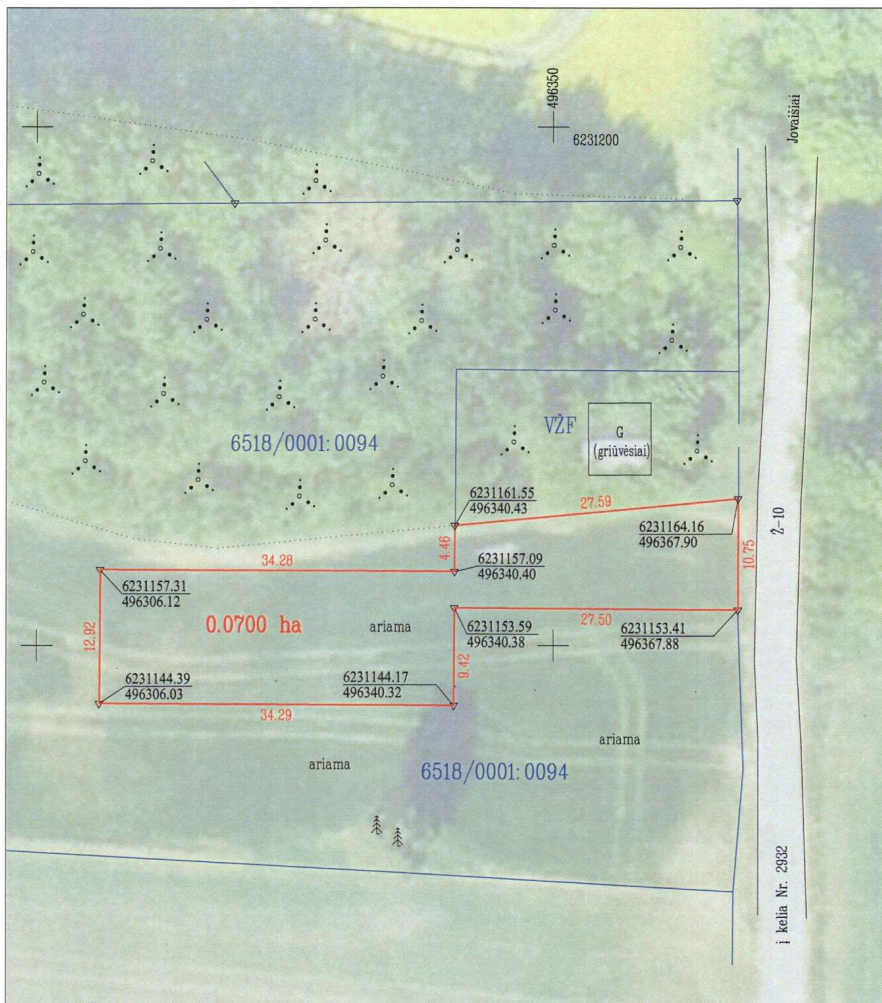
Šis sprendimas per vieną mėnesį nuo jo priėmimo gali būti skundžiamas Lietuvos administracinių ginčų komisijai/Lietuvos administracinių ginčų komisijos Šiaulių apygardos skyriui Lietuvos Respublikos ikiteisminio administracinių ginčų nagrinėjimo tvarkos įstatymo nustatyta tvarka arba Regionų administraciniam teismo Šiaulių rūmams Lietuvos Respublikos administracinių bylų teisenos įstatymo nustatyta tvarka.



PRIDEDAMA. Laisvos valstybinės žemės fondo žemės ploto su posūkio taškų koordinatėmis (LKS-94 koordinacinių sistemoje) schema M 1:500, 1 lapas

Vyresnysis patarėjas

Algirdas Gedminas

LEIDŽIAMO LAIKINAI NAUDOTIS VALSTYBINĖS ŽEMĖS ESANČIOS KUKŲ K., ŽEIMELIO SEN., PAKRUOJO R.
 PLOTO SCHEMA M 1:500



Objektas: Kūkų k., Žeimelio sen., Pakruojis r.						
Užsakovas:						
Brėžinys: Žemės sklypo ploto schema M 1:500						
Lapų sk.	Lapo Nr.	Mastelis	Skł. riba	Horiz. laiptas	Koord. sistema	Aukščų sistema
1	1	1:500	—	—	LKS-94	LAS07
 KADASTRIALINIAI MATAVIMAI		Jurgitės Norvilaitės-Satinskės individuali veikla Nr. 865873 Trakų g. 25, Šiauliai tel. 860373635				
pareigos	parašas	v. pavardė	data			
Matininkas (Pažymėjimo Nr. 2M-M-628)		Norvilaitė-Satinskė	2025.02.11			

DETALŪS METADUOMENYS

Dokumento sudarytojas (-ai)	Nacionalinė žemės tarnyba 188704927, Gedimino pr. 19, LT-01103 Vilnius
Dokumento pavadinimas (antraštė)	DĖL SUTIKIMO LAIKINAI NAUDOTIS ŽEMĖS ŪKIO VEIKLAI VYKDYTI ŽEMĖS SKLYPU NESUFORMUOTU LAISVOS VALSTYBINĖS ŽEMĖS FONDO ŽEMĖS PLOTU
Dokumento registracijos data ir numeris	2025-03-10 Nr. 1SM-218-(5.86 E.)
Dokumento gavimo data ir dokumento gavimo registracijos numeris	–
Dokumento specifikacijos identifikavimo žymuo	ADOC-V1.0
Parašo paskirtis	Pasirašymas
Parašą sukūrusio asmens vardas, pavardė ir pareigos	Inga Zemlickienė, vyriausioji specialistė, pavaduojanti vyresnįjį patarėją, Šiaulių apygardos žemės tvarkymo ir administravimo skyrius II
Sertifikatas išduotas	INGA ZEMLICKIENĖ, Nacionalinė žemės tarnyba prie Aplinkos ministerijos LT
Parašo sukūrimo data ir laikas	2025-03-10 09:41:12 (GMT+02:00)
Parašo formatas	XAdES-T
Laiko žymoje nurodytas laikas	2025-03-10 09:41:18 (GMT+02:00)
Informacija apie sertifikavimo paslaugų teikėją	ADIC CA ECC, Asmens dokumentu israsymo centras prie LR VRM LT
Sertifikato galiojimo laikas	2024-10-30 09:52:56 – 2028-10-29 09:52:56
Informacija apie būdus, naudotus metaduomenų vientisumui užtikrinti	"Registravimas" paskirties metaduomenų vientisumas užtikrintas naudojant "RCSC IssuingCA, VI Registru centras - i.k. 124110246 LT" išduotą sertifikatą "Dokumentų valdymo sistema NŽT DVS, Nacionalinė žemės tarnyba prie Aplinkos ministerijos, į.k.188704927 LT", sertifikatas galioja nuo 2022-12-19 16:41:35 iki 2025-12-18 16:41:35
Pagrindinio dokumento priedų skaičius	1
Pagrindinio dokumento pridedamų dokumentų skaičius	–
Priedamo dokumento sudarytojas (-ai)	–
Priedamo dokumento pavadinimas (antraštė)	–
Priedamo dokumento registracijos data ir numeris	–
Programinės įrangos, kuria naudojantis sudarytas elektroninis dokumentas, pavadinimas	Dokumentų valdymo sistema NŽT DVS, versija 3.5.69
Informacija apie elektroninio dokumento ir elektroninio (-ių) parašo (-ų) tikrinimą (tikrinimo data)	Atitinka specifikacijos keliamus reikalavimus. Visi dokumente esantys elektroniniai parašai galioja (2025-03-10 10:07:06)
Paieškos nuoroda	–
Papildomi metaduomenys	Nuorašą suformavo 2025-03-10 10:07:06 Dokumentų valdymo sistema NŽT DVS