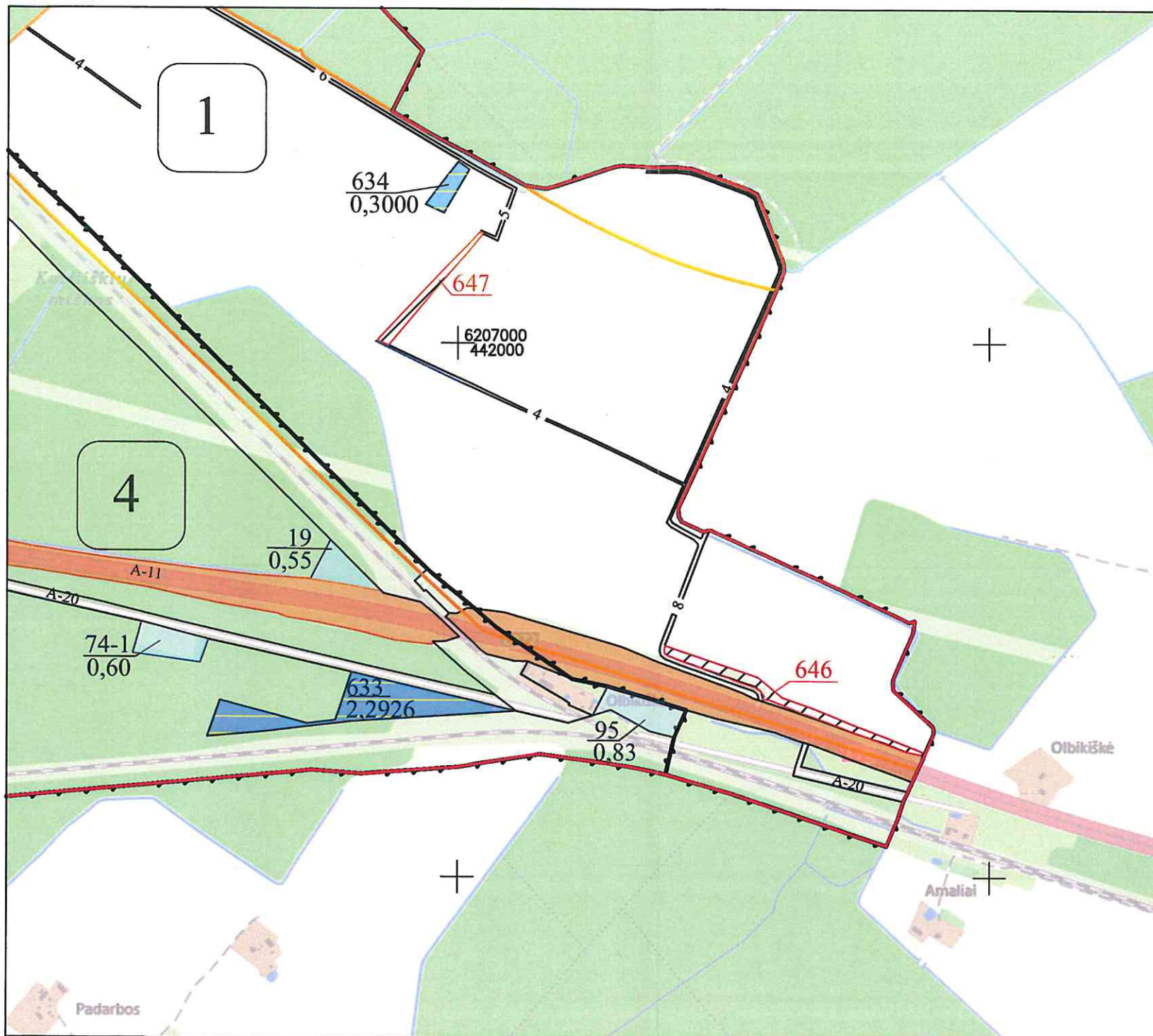


PROJEKTUI PRILYGINAMAS PLANAS

M 1:10000

Kadastro vietovė	Gergždelių
Seniūnija	Kursėnų kaimiškoji
Miestas (rajonas)	Šiaulių
Apskritis	Šiaulių



SUTARTINIAI ŽENKLAI	
Sutartinio ženklo žymėjimas	Sutartinio ženklo aprašymas
	Kadastro vietovės riba
	Bloko riba
	Bloko numeris
	Urbanizuota teritorija
	Valstybės saugomų teritorijų ribos
	Vietinės reikšmės kelias (Z-danga, 10-kelio plotis)
	Suprojektuotas kelias (5-kelio plotis)
	Valstybinės reikšmės miškas
	Miškas
	Upeliai, kanalai, drenažo grioviai
	Vandens telkiniai
	Užstatyta teritorija
Olbikiškė	Gyvenamosios teritorijos pavadinimas
	Kiti LŽF plotai
	LŽF žemei priskirti anksčiau patvirtintame žemės reformos žemėtvarkos projekte ar jam prilyginamuose žemės sklypų planuose suprojektuoti žemės sklypai
	Suprojektuotas nuomai žemės sklypas

SUPROJEKTUOTIEMS ŽEMĖS SKLYPAMS TAIKOMI SERVITUTAI, SPECIALIOSIOS ŽEMĖS NAUDOJIMO SĄLYGOS IR APRIBOJIMAI

Žemės sklypo numeris plane	Žemės sklypo plotas, ha	Žemės sklypui taikomi servitutai, specialiosios žemės naudojimo sąlygos ir apribojimai	
		kodas, aprašymas	plotas, ha
646	0,78	Kelių apsaugos zonos (III skyrius, antrasis skirsnis)	0,78
647	0,41	-	-

Nacionalinės žemės tarnybos prie AM
Šiaulių apygardos žemės tvarkymo
ir administravimo skyriaus vedėjas
Saulius Leščinskas

SUDERINTAS:

Nacionalinės žemės tarnybos prie Aplinkos ministerijos Šiaulių apygardos žemės tvarkymo ir administravimo skyrius

(pareigos, vardas ir pavardė, parašas, data)

Projektui prilyginamo plano rengėjas:

UAB „Šiaulių hidroprojektas“ direktorius Gintaras Leščinskas

(pareigos, vardas ir pavardė, parašas, data)

Projektui prilyginamo plano rengėjas:

UAB „Šiaulių hidroprojektas“ inžinierė Nijolė Songailienė

(pareigos, vardas ir pavardė, parašas, data)

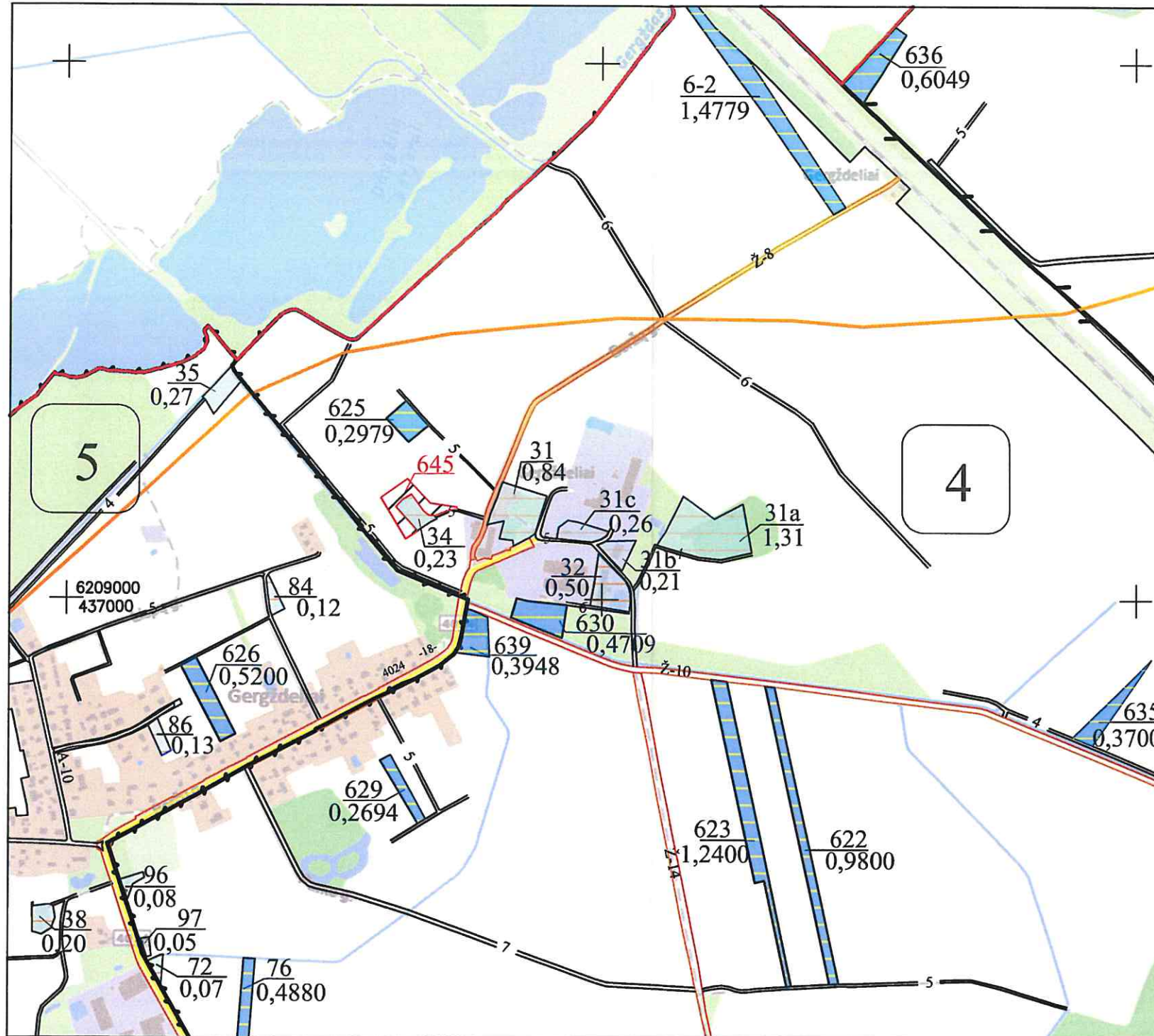
Koordinacijų sistema: Lietuvos koordinacijų sistema LKS-94
Kartografinis pagrindas: Lietuvos Respublikos teritorijos M 1:10000 skaitmeninis rastrinis ortofotografinis žemėlapis ORT10LT, 2018-2020,
© Nacionalinė žemės tarnyba prie Aplinkos ministerijos,
Lietuvos Respublikos teritorijos M 1:10000 georeferencinių erdviųjų duomenų rinkinys GDR10LT, 2022,
© Nacionalinė žemės tarnyba prie Aplinkos ministerijos.



PROJEKTUI PRILYGINAMAS PLANAS

M 1:10000

Kadastro vietovė	Gergždelių
Seniūnija	Kursėnų kaimiškoji
Miestas (rajonas)	Šiaulių
Apskritis	Šiaulių



SUTARTINIAI ŽENKLAI	
Sutartinio ženklo žymėjimas	Sutartinio ženklo aprašymas
	Kadastro vietovės riba
	Bloko riba
	Bloko numeris
	Urbanizuota teritorija
	Valstybės saugomų teritorijų ribos
	Vietinės reikšmės kelias (Ž-danga, 10-kelio plotis)
	Suprojektuotas kelias (5-kelio plotis)
	Valstybinės reikšmės miškas
	Miškas
	Upeliai, kanalai, drenažo grioviai
	Vandens telkiniai
	Užstatyta teritorija
Gerždeliai	Gyvenamosios teritorijos pavadinimas
	Kiti LŽF plotai
	Laisvos žemės fondo žemės plotas, kurį nustatyta naudoti ne žemės ūkio veiklai
	LŽF žemei priskirti anksčiau patvirtintame žemės reformos žemėtvarkos projekte ar jam prilyginamuose žemės sklypų planuose suprojektuoti žemės sklypai
	Suprojektuotas nuomai žemės sklypas

SUPROJEKTUOTIEMS ŽEMĖS SKLYPAMS TAIKOMI SERVITUTAI, SPECIALIOSIOS ŽEMĖS NAUDOJIMO SĄLYGOS IR APRIBOJIMAI

Žemės sklypo numeris plane	Žemės sklypo plotas, ha	Žemės sklypui taikomi servitutai, specialiosios žemės naudojimo sąlygos ir apribojimai	
		kodas, aprašymas	plotas, ha
645	0,45	-	-

Nacionalinės žemės tarnybos prie AM
Šiaulių apygardos žemės tvarkymo
ir administravimo skyriaus vedėjas
Saučius Leščinskas

SUDERINTAS:

Nacionalinės žemės tarnybos prie Aplinkos ministerijos Šiaulių apygardos žemės tvarkymo ir administravimo skyrius

(pareigos, vardas ir pavardė, parašas, data)

Projektui prilyginamo plano rengėjas:

UAB „Šiaulių hidroprojektas“ direktorius Gintaras Leščinskas


(pareigos, vardas ir pavardė, parašas, data)

Projektui prilyginamo plano rengėjas:

UAB „Šiaulių hidroprojektas“ inžinierė Nijolė Songailienė

(pareigos, vardas ir pavardė, parašas, data)

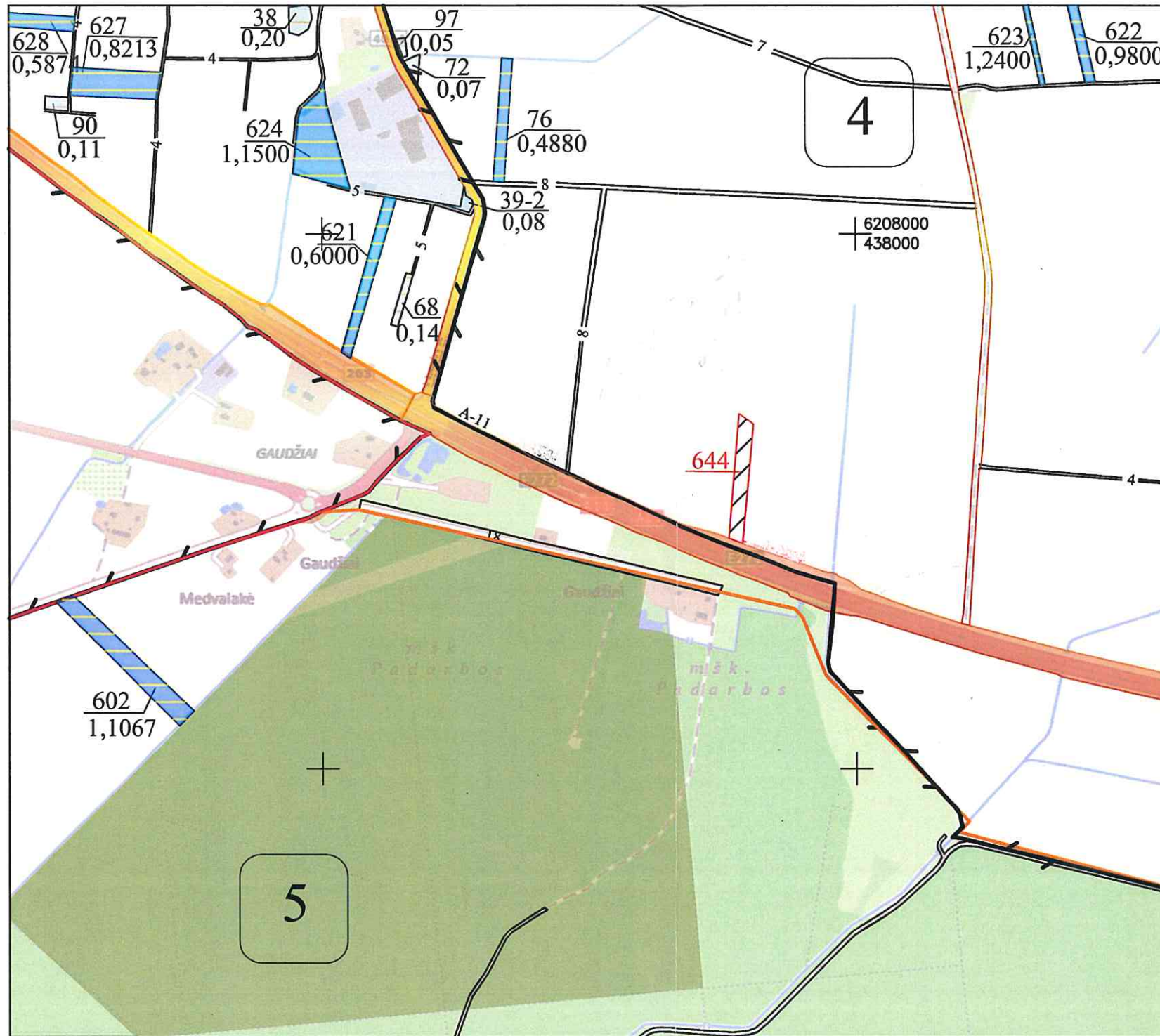
Koordinatų sistema: Lietuvos koordinatų sistema LKS-94
Kartografinis pagrindas: Lietuvos Respublikos teritorijos M 1:10000 skaitmeninis rastrinis ortofotografinis žemėlapis ORT10LT, 2018–2020,
© Nacionalinė žemės tarnyba prie Aplinkos ministerijos;
Lietuvos Respublikos teritorijos M 1:10000 georeferencinių erdvinio duomenų rinkinys GDR10LT, 2022,
© Nacionalinė žemės tarnyba prie Aplinkos ministerijos.



PROJEKTUI PRILYGINAMAS PLANAS

M 1:10000

Kadastro vietovė	Gergždelių
Seniūnija	Kuršėnų kaimiškoji
Miestas (rajonas)	Šiaulių
Apskritis	Šiaulių



Koordinacių sistema: Lietuvos koordinacių sistema LKS-94
 Kartografinis pagrindas: Lietuvos Respublikos teritorijos M 1:10000 skaitmeninis rastrinis ortofotografinis žemėlapis ORT10LT, 2018-2020,
 © Nacionalinė žemės tarnyba prie Aplinkos ministerijos;
 Lietuvos Respublikos teritorijos M 1:10000 georeferencinių erdviųjų duomenų rinkinys GDR10LT, 2022,
 © Nacionalinė žemės tarnyba prie Aplinkos ministerijos.

SUTARTINIAI ŽENKLAI	
Sutartinio ženklo žymėjimas	Sutartinio ženklo aprašymas
	Kadastro vietovės riba
	Bloko riba
	Bloko numeris
	Urbanizuota teritorija
	Valstybės saugomų teritorijų ribos
	Vietinės reikšmės kelias (ž-danga, 10-kelio plotis)
	Suprojektuotas kelias (5-kelio plotis)
	Valstybinės reikšmės miškas
	Miškas
	Upeliai, kanalai, drenažo grioviai
	Vandens telkiniai
	Užstatyta teritorija
Gergždeliai	Gyvenamosios teritorijos pavadinimas
	Kiti LŽF plotai
	Laisvos žemės fondo žemės plotas, kurį nustatyta naudoti ne žemės ūkio veiklai
	LŽF žemei priskirti anksčiau patvirtintame žemės reformos žemėtvarkos projekte ar jam prilyginamuose žemės sklypų planuose suprojektuoti žemės sklypai
	Suprojektuotas nuomai žemės sklypas

SUPROJEKTUOTIEMS ŽEMĖS SKLYPAMS TAIKOMI SERVITUTAI, SPECIALIOSIOS ŽEMĖS NAUDOJIMO SĄLYGOS IR APRIBOJIMAI

Žemės sklypo numeris plane	Žemės sklypo plotas, ha	Žemės sklypui taikomi servitutai, specialiosios žemės naudojimo sąlygos ir apribojimai	
		kodas, aprašymas	plotas, ha
644	0,60	Kelių apsaugos zonos (III skyrius, antrasis skirsnis)	0,26

Nacionalinės žemės tarnybos prie AM
 Šiaulių apygardos žemės tvarkymo
 ir administravimo skyriaus vedėjas

Saulius Leščinskas

SUDERINTAS:

Nacionalinės žemės tarnybos prie Aplinkos ministerijos, Šiaulių apygardos žemės tvarkymo ir administravimo skyrius

(pareigos, vardas ir pavardė, parašas, data)

Projektui prilyginamo plano rengėjas:

UAB „Šiaulių hidroprojektas“ direktorius Gintaras Leščinskas

(pareigos, vardas ir pavardė, parašas, data)

Projektui prilyginamo plano rengėjas:

UAB „Šiaulių hidroprojektas“ inžinierė Nijolė Songailienė

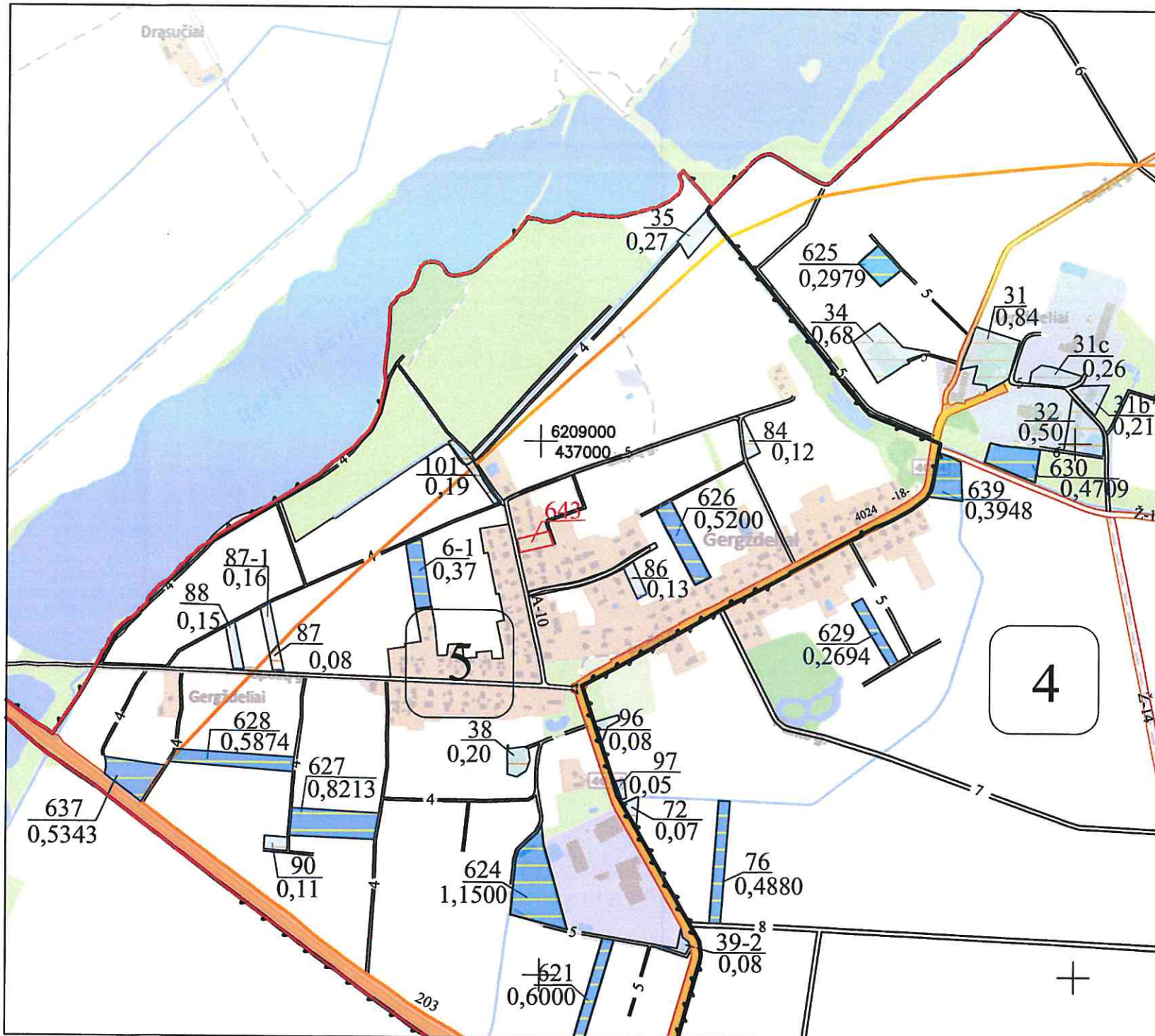
(pareigos, vardas ir pavardė, parašas, data)

LIETUVOS RESPUBLIKA
 akcinė bendrovė
 „Šiaulių hidroprojektas“
 2024.08.20
 Nijolė Songailienė
 2024-08-20

PROJEKTUI PRILYGINAMAS PLANAS

M 1:10000

Kadastro vietovė	Gergždelių
Seniūnija	Kursėnų kaimiškoji
Miestas (rajonas)	Šiaulių
Apskritis	Šiaulių



SUTARTINIAI ŽENKLAI	
Sutartinio ženklo žymėjimas	Sutartinio ženklo aprašymas
	Kadastro vietovės riba
	Bloko riba
	Bloko numeris
	Urbanizuota teritorija
	Valstybės saugomų teritorijų ribos
	Vietinės reikšmės kelias (Ž-danga, 10-kelio plotis)
	Suprojektuotas kelias (5-kelio plotis)
	Valstybinės reikšmės miškas
	Miškas
	Upeliai, kanalai, drenažo grioviai
	Vandens telkiniai
	Užstatyta teritorija
Gergždeliai	Gyvenamosios teritorijos pavadinimas
	Kiti LŽF plotai
	Laisvos žemės fondo žemės plotas, kurį nustatyta naudoti ne žemės ūkio veiklai
	LŽF žemei priskirti anksčiau patvirtintame žemės reformos žemėtvarkos projekte ar jam prilyginamuose žemės sklypų planuose suprojektuoti žemės sklypai
	Suprojektuotas pirkimui žemės sklypas

SUPROJEKTUOTIEMS ŽEMĖS SKLYPAMS TAIKOMI SERVITUTAI, SPECIALIOSIOS ŽEMĖS NAUDOJIMO SĄLYGOS IR APRIBOJIMAI			
Žemės sklypo numeris plane	Žemės sklypo plotas, ha	Žemės sklypui taikomi servitutai, specialiosios žemės naudojimo sąlygos ir apribojimai	
		kodas, aprašymas	plotas, ha
643	0,16	-	-

Koordinacių sistema: Lietuvos koordinacių sistema LKS-94
 Kartografinis pagrindas: Lietuvos Respublikos teritorijos M 1:10000 skaitmeninis rastrinis ortofotografinis žemėlapis ORT10LT, 2018-2020,
 © Nacionalinė žemės tarnyba prie Aplinkos ministerijos,
 Lietuvos Respublikos teritorijos M 1:10000 georeferencinių erdviųjų duomenų rinkinys GDR10LT, 2022,
 © Nacionalinė žemės tarnyba prie Aplinkos ministerijos.

Nacionalinės žemės tarnybos prie AM
 Šiaulių apygardos žemės tvarkymo
 ir administravimo skyriaus vedėjas
 Saulius Lesėauskas

SUDERINTAS:
 Nacionalinės žemės tarnybos prie Aplinkos ministerijos Šiaulių apygardos žemės tvarkymo
 ir administravimo skyrius

(pareigos, vardas ir pavardė, parašas, data)

Projektui prilyginamo plano rengėjas:
 UAB „Šiaulių hidroprojektas“ direktorius Gintaras Lesėauskas 2024.08.20
 (pareigos, vardas ir pavardė, parašas, data)

Projektui prilyginamo plano rengėjas:
 UAB „Šiaulių hidroprojektas“ inžinierė Nijolė Songailienė 2024-08-20
 (pareigos, vardas ir pavardė, parašas, data)