

# MB „GEOMATININKAS“

Geodezija – Topografija – Žemėtvarka

į.k.304697215 P. Lukšio g. 7-205, Vilnius 08221 tel. 860012993 el.p. [geomatininkas.mb@gmail.com](mailto:geomatininkas.mb@gmail.com) [www.geomatininkas.lt](http://www.geomatininkas.lt)

MB „Geomatininkas“

į.k.304697215

P. Lukšio g. 7 – 205, Vilnius LT-08221

el.p. [geomatininkas.mb@gmail.com](mailto:geomatininkas.mb@gmail.com)

tel.8 (600) 12 993

NŽT prie AM

Gedimino pr. 19, Vilnius

LT-01103

## PRAŠYMAS

2024 m. lapkričio 15 d.

*Vadovaujantis LR Žemės ūkio ministro ir LR Aplinkos ministro 2004 m. rugpjūčio 11 d. įsakymo Nr.3D-476/D1-429 70p., prašau paskelbti informaciją apie parengtą kaimo plėtros žemėtvarkos projektą, nurodant susipažinimo su parengtu projektu laiką ir vietą, viešos ekspozicijos, viešo svarstymo, konsultavimo, baigiamojo susirinkimo ir pasiūlymų priėmimo tvarką, vietą ir laiką, NŽT interneto svetainėje.*

*Paslaugos Nr. TPS vartų sistemoje – S-VT-41-24-673*

PRIDEDAMA:

1. Skelbimas apie parengtą kaimo plėtros žemėtvarkos projektą;
2. Parengto kaimo plėtros žemėtvarkos projekto sprendinių brėžinys
3. Parengto kaimo plėtros žemėtvarkos projekto sprendinių detalizavimo brėžinys

Nuoroda į paslaugą Nr.S-VT-41-24-673 <https://www.planuojustatau.lt> sistemoje:

<https://tpdris.planuojustatau.lt/tpdris-ext/?form=PlanningProcessEditFormAnonymous>

# MB „GEOMATININKAS“

Geodezija – Topografija – Žemėtvarka

į.k.304697215 P. Lukšio g. 7 - 205, Vilnius LT – 08221 tel. 860012993 el.p. [geomatinkas.mb@gmail.com](mailto:geomatinkas.mb@gmail.com) [www.geomatinkas.lt](http://www.geomatinkas.lt)

## SKELBIMAS APIE PARENGTĄ KAIMO PLĖTROS ŽEMĖTVARKOS PROJEKTĄ

Informuojame, kad yra parengtas Kaimo plėtros žemėtvarkos projektas žemės ūkio veiklai reikalingų statinių statybos vietai parinkti žemės sklype kad. Nr. 4167/0300:0593

### Planuojamas žemės sklypas (teritorija):

Žemės sklypo kadastro Nr.	Žemės sklypo adresas	Žemės sklypo plotas, ha
4167/0300:0593	Vilniaus apskritis, Vilniaus rajonas, Pagirių sen., Tarnėnų k.	0,5619

**Kaimo plėtros žemėtvarkos projekto tikslas (tikslai):** Parinkti žemės ūkio veiklai reikalingų statinių statybos vietą

**Kaimo plėtros žemėtvarkos projekto uždaviniai:** Suplanuoti žemės ūkio paskirties žemės sklypo (sklypų) teritoriją, nustatant kitos (fermų, ūkio, šiltnamių, kaimo turizmo) paskirties statinių statybos zoną

**Planavimo organizatorius:** JANINA TOMAŠEVIČ.

**Teritorijų planavimo dokumento lygmuo ir rūšis:** vietovės lygmens specialusis planas

**Projekto rengėjas:** MB „GeoMatininkas“ į.k.304697215; Adresas: P. Lukšio g. 7 – 205, LT-08221, Vilnius, tel.8 (600) 12 993, el.p. [geomatinkas.mb@gmail.com](mailto:geomatinkas.mb@gmail.com), [www.geomatinkas.lt](http://www.geomatinkas.lt)

**Projektuotojas:** Stasys Zabitis pažymėjimo Nr.2R-KP-431.

Susipažinti su parengtu kaimo plėtros žemėtvarkos projektu ir pateikti pasiūlymus dėl projekto sprendinių galima **nuo 2024-12-02 iki 2024-12-15 (imtina)** TPS vartų sistemos internetiniame tinklalapyje <https://www.planuojustatau.lt/> (TPD Nr.S-VT-41-24-673), NŽT prie AM ir savivaldybės interneto svetainėje bei Pagirių seniūnijoje.

Projekto vieša ekspozicija vyks nuo **2024-12-02 iki 2024-12-15 (imtina)** projekto rengėjo patalpose bei Pagirių seniūnijos patalpose.

Pasiūlymus raštu pateikti galima iki susipažinimo su projektu pabaigos (**2024-12-15 (imtina)**), adresu: P. Lukšio g. 7 – 205, LT-08221, Vilnius, tel.8 (600) 12 993, el.p.[geomatinkas.mb@gmail.com](mailto:geomatinkas.mb@gmail.com).

**Viešas projekto svarstymas numatomas 2024-12-16 P. Lukšio g. 7 – 205, LT-08221, Vilnius 09:00 – 11:00.**

Ši informacija viešinama iki sprendimo patvirtinti kaimo plėtros žemėtvarkos projektą ar atsisakymo jį tvirtinti priėmimo.

Projekto viešinimo skelbimas Kaimo plėtros žemėtvarkos projekto žemės ūkio veiklai reikalingų statinių statybos vietai parinkti žemės sklype kad. Nr.4167/0300:0593	TPD Nr.S-VT-41-24-673
--	-----------------------

Erdvinių duomenų sprendinių PDF byla

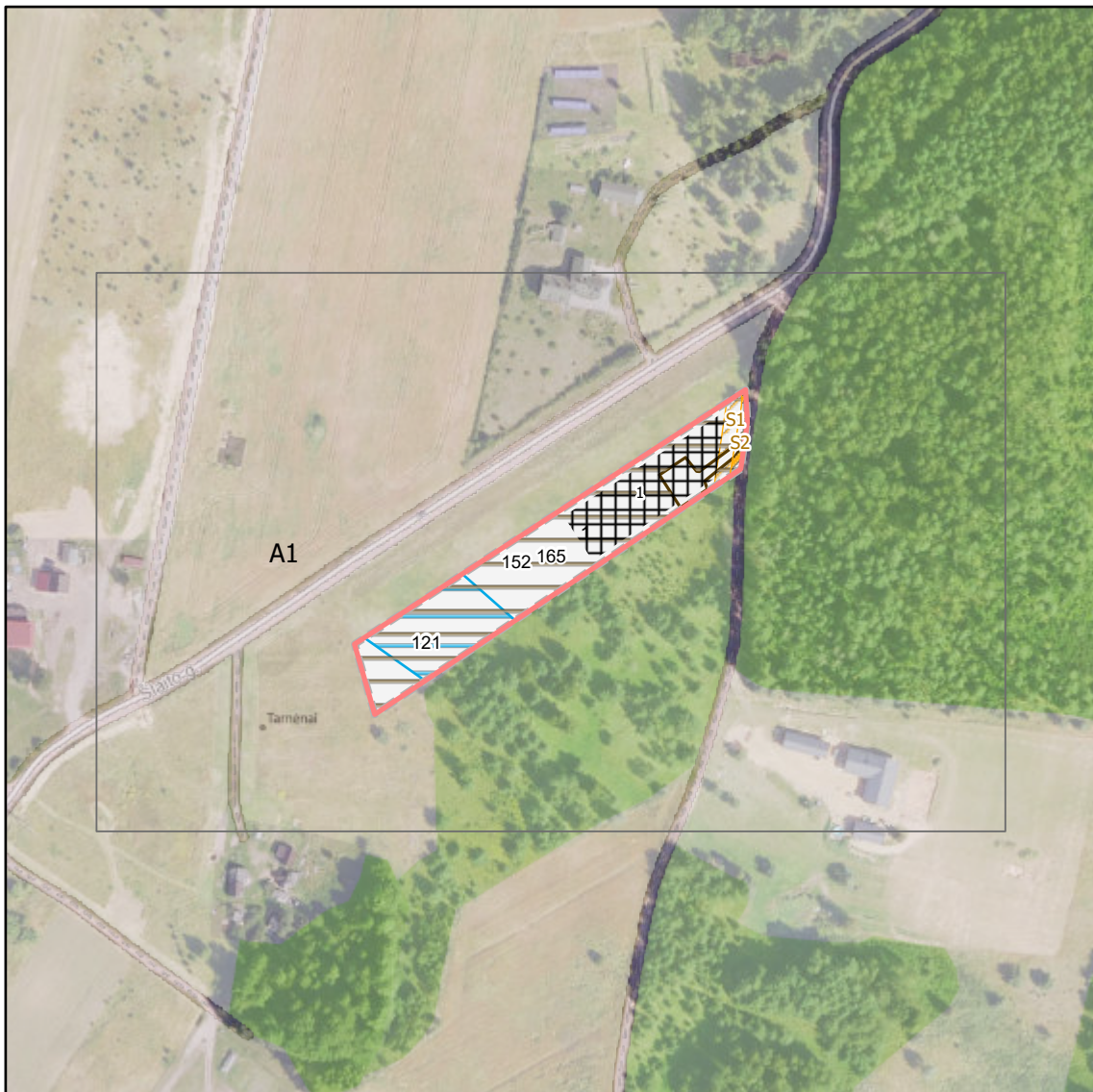
**ŽEMĖS ŪKIO PASKIRTIES ŽEMĖS SKLYPO (KAD. NR. 4167/0300:0593), ESANČIO VILNIAUS R. SAV., PAGIRIŲ SEN., TARNĖNŲ K., KAIMO PLĖTROS ŽEMĖTVARKOS PROJEKTAS Nr. S-VT-41-24-673**

Brėžinys suformuotas automatiškai TPDRIS sistemoje: 2024-11-15 16:38  
Dokumento identifikatorius: 25783308

Planuojama teritorija: 0,562 ha

Planavimo rūšis: Specialusis, Kaimo plėtros žemėtvarkos projektas


Situacijos schema, lapų išdėstymas





Eil. Nr.	Objekto tipas	Numeris TPD	Vieta, dydis	Atributinė informacija
4	szns	102	Plotas: 0,035ha	NR=102   BUSENA=P   UNIK_NR=0   PLOTAS=0   TER_KODAS=102   DOKUMENT=   DOK_NR=   DOK_DATA=   INST_KODAS=0   DOK_URL=   KVALIFIKAC=   RENG_KODAS=0.0   VEIK_KODAS=   MET_TIPAS=k   MASTĖLIS=0   TIKSL=0.0   OB_GLOBID=   OB_DATA=   PAVADINIM=   VIES_INTER=0   GKODAS=az01   APZ_TIPAS=2   GRUPE=0   AZ_PLOTIS=10   ĖL_ITAMP=0.0   TALPA=0   SĖGIS=0.0   RUSIS=0   INFO=   ILTU_KODAS=   VARDAS=   PAVARDE=   GIM_DATA=   JUR_PAV=   JUR_KODAS=   VALSTYBE=   SL=s_zm_szns
1	szns	121	Plotas: 0,143ha	NR=121   BUSENA=P   UNIK_NR=0   PLOTAS=0   TER_KODAS=121   DOKUMENT=   DOK_NR=   DOK_DATA=   INST_KODAS=0   DOK_URL=   KVALIFIKAC=   RENG_KODAS=0.0   VEIK_KODAS=   MET_TIPAS=k   MASTĖLIS=0   TIKSL=0.0   OB_GLOBID=   OB_DATA=   PAVADINIM=   VIES_INTER=0   GKODAS=az69   APZ_TIPAS=   GRUPE=0   AZ_PLOTIS=0   EL_ITAMP=0.0   TALPA=0   SĖGIS=0.0   RUSIS=0   INFO=   ILTU_KODAS=   VARDAS=   PAVARDE=   GIM_DATA=   JUR_PAV=   JUR_KODAS=   VALSTYBE=   SL=s_zm_szns
2	szns	152	Plotas: 0,528ha	NR=152   BUSENA=P   UNIK_NR=0   PLOTAS=0   TER_KODAS=152   DOKUMENT=   DOK_NR=   DOK_DATA=   INST_KODAS=0   DOK_URL=   KVALIFIKAC=   RENG_KODAS=0.0   VEIK_KODAS=   MET_TIPAS=k   MASTĖLIS=0   TIKSL=0.0   OB_GLOBID=   OB_DATA=   PAVADINIM=   VIES_INTER=0   GKODAS=az74   APZ_TIPAS=   GRUPE=0   AZ_PLOTIS=0   EL_ITAMP=0.0   TALPA=0   SĖGIS=0.0   RUSIS=0   INFO=   ILTU_KODAS=   VARDAS=   PAVARDE=   GIM_DATA=   JUR_PAV=   JUR_KODAS=   VALSTYBE=   SL=s_zm_szns
3	szns	165	Plotas: 0,562ha	NR=165   BUSENA=P   UNIK_NR=0   PLOTAS=0   TER_KODAS=165   DOKUMENT=   DOK_NR=   DOK_DATA=   INST_KODAS=0   DOK_URL=   KVALIFIKAC=   RENG_KODAS=0.0   VEIK_KODAS=   MET_TIPAS=k   MASTĖLIS=0   TIKSL=0.0   OB_GLOBID=   OB_DATA=   PAVADINIM=   VIES_INTER=0   GKODAS=az19   APZ_TIPAS=E   GRUPE=0   AZ_PLOTIS=0   EL_ITAMP=0.0   TALPA=0   SĖGIS=0.0   RUSIS=0   INFO=   ILTU_KODAS=   VARDAS=   PAVARDE=   GIM_DATA=   JUR_PAV=   JUR_KODAS=   VALSTYBE=   SL=s_zm_szns
5	zemetv_reglam	1	Plotas: 0,562ha	NR=1   NAUD_TIP=ZU   PAGR_PASK=Z   NAUD_BUD=Z4   APRASYM=   VAIZD=Z4   SL=s_zm_zemetv_reglam
6	zemetv_riba		Plotas: 0,562ha	REGLAMENT=   SL=s_zm_zemetv_riba
8	zemetv_servit	S1	Plotas: 0,012ha	NR=S1   SERV_TIPAS=214   APRASYM=214 - Kelio servitutas - teisė važiuoti transporto priemonėmis, naudotis pėsčiųjų taku, varyti galvijus (tarnaujantis)   SL=s_zm_zemetv_servit
7	zemetv_servit	S2	Plotas: 0,012ha	NR=S2   SERV_TIPAS=222   APRASYM=222 - Servitutas - teisė tiesti, aptarnauti, naudoti požemines, antžemines komunikacijas (tarnaujantis)   SL=s_zm_zemetv_servit
9	zemetv_stat_z	1	Plotas: 0,161ha	NR=1   SL=s_zm_zemetv_stat_z

# Sutartiniai ženklai

 Planuojama teritorija

## Objektas (taškinis), kuriam nustatoma nauja arba naikinama SŽNS

TER\_KODAS,BUSENA

-  (105) Branduoliniai objektai
-  (108) Naftos įrenginiai
-  (110) Suskystintų dujų įrenginiai
-  (114) Gamybiniai objektai
-  (117) Geodezinis ženklas
-  (119) Kultūros objektai
-  (122) Vandens stotis
-  (127) Gamtos paveldo objektas
-  (129) Meteorologinis radiolokatorius
-  (150) Komunaliniai objektai
-  (154) Valstybės sienos apsaugos objektas
-  (155) Radiolokatorius
-  (156) Krašto apsaugos objektas
-  (162) Valstybės saugumo departamento saugomas objektas
-  (165) Aerodromai
-  (169) Vadovybės apsaugos tarnybos saugomas objektas
-  Naikinamas SŽNS formuojantis objektas
-  Kiti objektai



















## Objektas (linijinis), kuriam nustatoma arba naikinama SŽNS





TER\_KODAS,BUSENA

-  (101) Ryšių tinklai
-  (102) Kelias, gatvė
-  (103) Geležinkelis
-  (106) Elektros tinklai
-  (107) Magistralinio dujotiekio tinklai
-  (109) Dujotiekio tinklai
-  (121) Melioracijos statiniai
-  (148) Šilumos tinklai
-  (149) Vandentiekio tinklai
-  (150) Komunaliniai tinklai
-  Naikinamas SŽNS formuojantis objektas
-  Kitos reikšmės
-  Servitutai
-  Statybos zona

## Objektas (plotinis), kuriam nustatoma arba naikinama SŽNS
























































TER\_KODAS,BUSENA

-  Naikinamas SŽNS objektas
-  (101) Viešųjų ryšių infrastruktūros statiniai ir įrenginiai
-  (102) Keliai, susisiekimo komunikacijos
-  (103) Geležinkelis
-  (105) Branduoliniai objektai
-  (106) Elektros įrenginiai (statiniai),
-  (107) Magistralinių dujotiekių ir naftotiekių įrenginiai ir statiniai
-  (108) Naftos įrenginiai ir statiniai
-  (109) Dujotiekių ir naftotiekių įrenginiai ir statiniai
-  (110) Dujų įrenginiai ir statiniai
-  (114) Gamybos objektai
-  (115) Pastatai, kuriuose laikomi ūkiniai gyvūnai
-  (118) Meteorologinė aikštelė
-  (119) Kultūros paveldo objektai
-  (121) Melioracijos įrenginiai
-  (122) Vandens stotis
-  (125) Molėtų observatorija
-  (148) Šilumos tinklų statiniai ir įrenginiai

-  (149) Vandens infrastruktūros statiniai ir įrenginiai
-  (150) Komunaliniai objektai
-  (165) Aerodromai
-  Kitos reikšmės

## SŽNS

TER\_KODAS, BUSENA

-  Ryšių linijų AZ (101)
-  Kelių AZ (102)
-  Geležinkelio AZ (103)
-  Klaipėdos uosto AZ (104)
-  Branduolinių objektų SAZ (105)
-  Elektros linijų AZ (106)
-  Magistralinių dujotiekių AZ (107)
-  Naftos įreng AZ (108)
-  Dujotiekių AZ (109)
-  Suskystintų dujų įreng AZ (110)
-  Biosferos rezervatai (112)
-  Biosferos poligonai (113)
-  Gamybinių objektų SAZ (114)
-  Pastatusoe laikomų ūkinių gyvulių SAZ (115)
-  Pajūrio juosta (116)
-  Geodezinių ženklų AZ (117)
-  Meteorologinių aikštelių AZ (118)
-  Kultūros objektų teritorijų AZ (119)
-  Požeminių H2O vandenviečių AZ (120)
-  Melioracijos sistemos (121)
-  Vandens stočių AZ (122)
-  Žemės gelmių išteklių telkinių AZ (123)
-  Karstinis regionas (124)
-  Molėtų observatorijos AZ (125)
-  Miško žemė (126)
-  Gamtos paveldo objektų teritorijos (127)
-  Vandens telkiniai (128)
-  Meteorologinių radiolokatorių AZ (129)
-  Pelkės ir šaltiniai (130)
-  Natūralios ganyklos (131)
-  Kultūriniai draustiniai (111)
-  Gamtiniai ir kompleksiniai draustiniai (132)
-  Teriologiniai, herpetologiniai, entomologiniai draustiniai (133)
-  Kraštovaizdžio draustiniai (135)
-  Geologiniai draustiniai (136)
-  Geomorfologiniai draustiniai (137)
-  Telmologiniai draustiniai (138)
-  Hidrografiniai draustiniai (139)
-  Pedologiniai draustiniai (140)
-  Botaniniai draustiniai (141)
-  Zoologiniai draustiniai (142)
-  Ornitologiniai draustiniai (143)
-  Ichtiologiniai draustiniai (144)
-  Botaniniai-zoologiniai draustiniai (145)
-  Genetiniai draustiniai (160)
-  Talasologiniai draustiniai (161)
-  Valstybiniai parkai (134)
-  Rezervatų AZ (146)
-  Gamtos paminklų AZ (147)
-  Šilumos tinklų AZ (148)
-  Vandentiekio infrastruktūros AZ (149)
-  Komunalinių objektų SAZ (150)
-  Biosferos rezervatų AZ (151)
-  Dirvožemio apsauga (152)
-  Valstybinių parkų AZ (153)
-  Valstybės sienos objektų ir įrenginių AZ (154)
-  Radiolokatorių AZ (155)
-  Krašto apsaugos objektų AZ (156)

-  Kultūriniai rezervatai (157)
-  Gamtiniai rezervatai (158)
-  Žuvininkystės tvenkinių AZ (159)
-  VSD saugomų objektų AZ (162)
-  Vandens telkinių AZ (163)
-  Vandens telkinių AJ (164)
-  Aerodromo AZ (165)
-  Aerodromo triukšmo AZ (166)
-  Juodligės židinių AZ (167)
-  Potvynių teritorijos (168)
-  Vadovybės apsaugos tarnybos objektų AZ (169)
-  Teritorijos su statybos apribojimais (170)
-  Magistralinių dujotiekių teritorijos (171)
-  Naikinamas SŽNS
-  Kitos reikšmės
-  Suprojektuoti žemės sklypai

## Teritorijos naudojimo reglamento zona

### Teritorijos naudojimo tipas

-  Miškai ir miškingos teritorijos
-  Neužstatoma žemės ūkio teritorija
-  Užstatoma žemės ūkio teritorija
-  Rekreacinio naudojimo žemės ūkio teritorija
-  Sodininkų bendrijų teritorija
-  Gyvenamoji teritorija vienbučių ir dvibučių namų statybai
-  Gyvenamoji teritorija
-  Mišri gyvenamoji teritorija
-  Mišri centro teritorija
-  Socialinės infrastruktūros teritorija
-  Specializuotų kompleksų teritorija
-  Paslaugų teritorija
-  Pramonės ir sandėliavimo teritorija
-  Inžinerinė infrastruktūros teritorija
-  Inžinerinės infrastruktūros koridorius
-  Bendro naudojimo erdvių, želdynų teritorija
-  Vandenys
-  Aikštė
-  Vandenvietė
-  Naudingųjų iškasenų teritorija
-  Kitos reikšmės

### Žemėlapyje naudojamų duomenų autorių teisės



GDR10LT – Lietuvos Respublikos teritorijos M 1:10 000 georeferencinių erdvių duomenų rinkinys  
 © Nacionalinė žemės tarnyba prie Žemės ūkio ministerijos ORT10LT – Lietuvos Respublikos  
 teritorijos M 1:10 000 skaitmeninis rastrinis ortofotografinis žemėlapis © Nacionalinė žemės tarnyba  
 prie Žemės ūkio ministerijos



# KAIMO PLĖTROS ŽEMĖTVARKOS PROJEKTAS, ŽEMĖS ŪKIO VEIKLAI REIKALINGŲ STATINIŲ STATYBOS VIETAI PARINKTI

## SPRENDINIŲ DETALIZAVIMO BRĖŽINYS M 1 : 1000

Žemės sklypo plotas: 0,5619ha

Koordinatų sistema LKS-94

### Kartografinis pagrindas

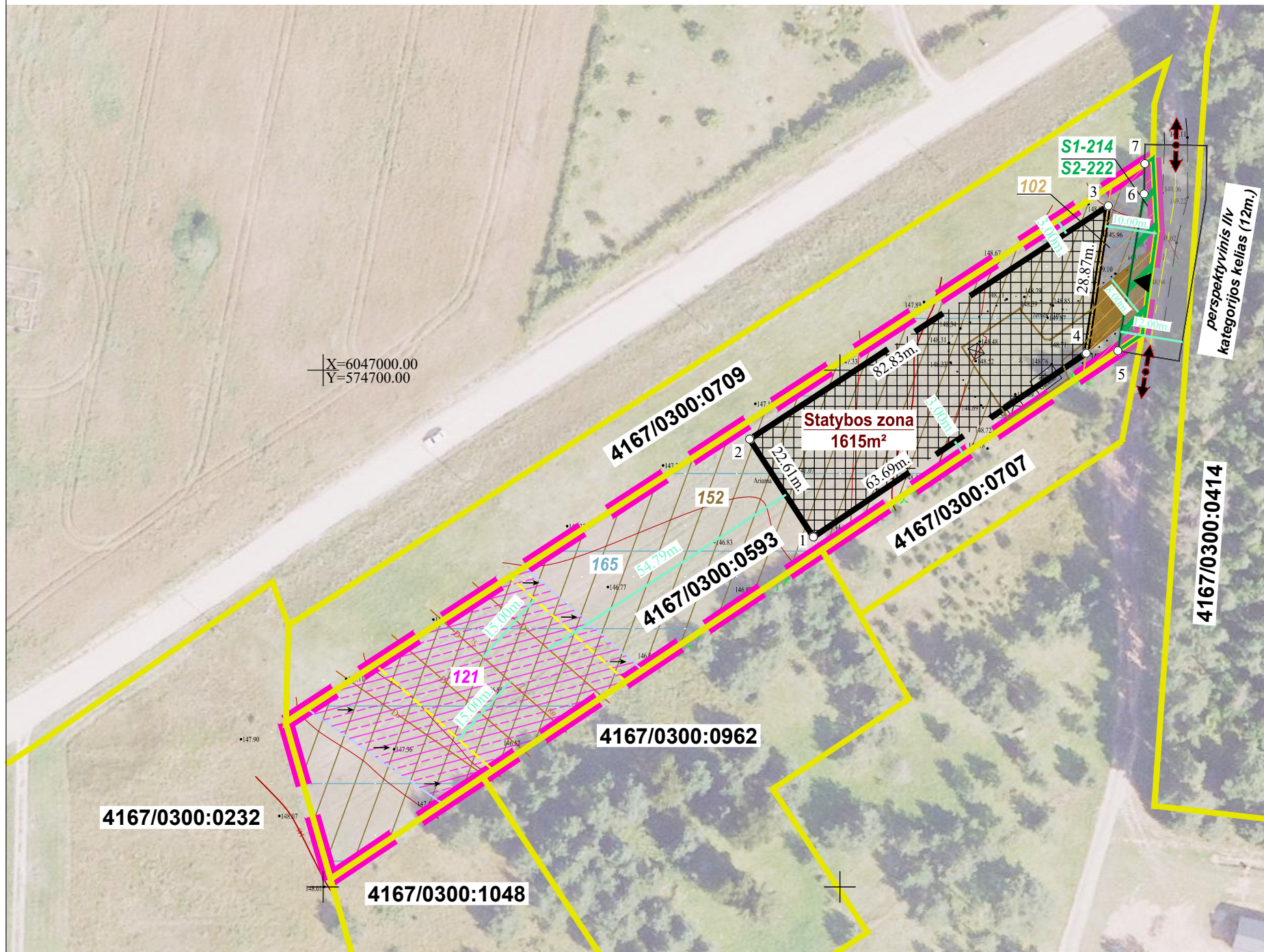
Lietuvos Respublikos teritorijos M1 : 10 000 skaitmeninis rastrinis ortofotografinis žemėlapis ORT10LT © Nacionalinė žemės tarnyba prie Žemės ūkio ministerijos, 2009-2024  
Topografinis planas reg. Nr. TIIIS1-20240911-058609

### Duomenų šaltinis

NT kadastro, Adresų registro duomenys.  
© VĮ Registrų centras, 2024

### PASTABA:

a) Privažiavimo keliai nuo esamų vietinės reikšmės kelių ir gatvių įrengiami sklypų savininkų lėšomis, o juos sugadinus, atstatomi sklypų savininkų lėšomis. Pasikeitus sklypų savininkam, šiuos įsipareigojimus perima nauji sklypų savininkai.



### Koordinatų sistema: valstybinė LKS-94

Taško Nr.	Kodas	X	Y
1	Stat_z	6046967.70	574794.85
2	Stat_z	6046986.65	574782.52
3	Stat_z	6047031.82	574851.95
4	Stat_z	6047003.27	574847.68
5	S	6047003.75	574853.77
6	S	6047034.11	574858.86
7	S	6047039.97	574858.98

### SUTARTINIAI ŽENKLAI

	Specialiojo plano galiojimo riba
	452200080027 NTR registruotų žemės sklypų ribos ir jų kadastriniai Nr.
	102 Kelių AZ
	121 Melioruotos žemės ir melioracijos statinių AZ
	152 Dirvožemio AZ
	165 Aerodromo AZ
	S1-214 Projektuojamų servitutų teritorija, indeksas ir klasifikatorius
	Statybos zona
	56.54m. Matmenys
	Projektuojami keliai
	Įvažiavimas
	IIIv Perspektyvinių kelių juostų teritorijos ir jų kategorija
	Perspektyvinių kelių juostų ašinė linija
	Eismo kryptis
	Bendro naudojimo drenažo rinktuvų AZ
	Drenažo vamzdžiai

TPD pavadinimas	Kaimo plėtros žemėtvarkos projektas žemės ūkio veiklai reikalingų statinių statybos vietai parinkti žemės sklype kad. Nr.4167/0300:0593, esančiame Vilniaus r. sav., Pagirių sen., Tarnėnų k.				
TPD Nr.	S-VT-41-24-673	Rūšis	Specialusis	Lygmuo	Vietovės
Brėžinio pavadinimas	Sprendinių detalizavimo brėžinys				Versija v/
<b>MB "GeoMatininkas"</b>					
į.k.304697215 Adresas: P. Lukšio g. 7-205, Vilnius tel.8 (600) 12 983 el.p. geomatininkas.mb@gmail.com www.geomatininkas.lt					
Pareigos	V. Pavardė	kvalifikacijos pažymėjimo data ir Nr.	Parašas	Data	
Vadovas	S. Zabitis	Paž. išduotas 2013-06-17 Nr.2R-KP-431			
Projektuotojas	S. Zabitis				

### Projekto metu patikslintos/nustatytos ž. skl. taikomos spec. žemės naudojimo sąlygos ir servitutai

Eil. Nr.	Kodas	Aprašymas	Plotas ha.
1	102	Kelių apsaugos zonos (III skyrius, antrasis skirsnis); 10m.	0,0347
2	121	Melioruotos žemės ir melioracijos statinių apsaugos zonos (VI skyrius, antrasis skirsnis)	0,1427
3	152	Dirvožemio apsauga žemės ūkio paskirties žemės sklypuose (VI skyrius, keturioliktasis skirsnis)	0,5285
4	165	Aerodromo apsaugos zonos (III skyrius, pirmasis skirsnis)	0,5619
5	214	Servitutas - teisė aptarnauti, naudoti požemines, antžemines komunikacijas (tarnaujantis); S1 (projektuojamas)	0,0118
6	222	Servitutas - teisė tiesti, aptarnauti, naudoti požemines, antžemines komunikacijas (tarnaujantis); S2 (projektuojamas)	0,0118

**DETALŪS METADUOMENYS**

<b>Dokumento sudarytojas (-ai)</b>	MB "GeoMatininkas" 3046697215, P. Lukšio g. 7 - 205, Vilnius
<b>Dokumento pavadinimas (antraštė)</b>	1 Prašymas NŽT dėl informacijos paskelbimo NŽT tinklalapyje
<b>Dokumento registracijos data ir numeris</b>	–
<b>Dokumento gavimo data ir dokumento gavimo registracijos numeris</b>	2024-11-18 Nr. 1GD-80229
<b>Dokumento specifikacijos identifikavimo žymuo</b>	ADOC-V1.0
<b>Parašo paskirtis</b>	Pasirašymas
<b>Parašą sukūrusio asmens vardas, pavardė ir pareigos</b>	Stasys Zabitis, Projekto rengėjas, Vilnius
<b>Sertifikatas išduotas</b>	STASYS ZABITIS LT
<b>Parašo sukūrimo data ir laikas</b>	2024-11-15 15:47:46 (GMTZ)
<b>Parašo formatas</b>	XAdES-T
<b>Laiko žymoje nurodytas laikas</b>	2024-11-18 08:30:16 (GMT+02:00)
<b>Informacija apie sertifikavimo paslaugų teikėją</b>	EID-SK 2016, AS Sertifitseerimiskeskus EE
<b>Sertifikato galiojimo laikas</b>	2023-05-19 18:35:52 – 2028-05-17 23:59:59
<b>Informacija apie būdus, naudotus metaduomenų vientisumui užtikrinti</b>	"Gauto dokumento registravimas" paskirties metaduomenų vientisumas užtikrintas naudojant "RCSC IssuingCA, VI Registru centras - i.k. 124110246 LT" išduotą sertifikatą "Dokumentų valdymo sistema NŽT DVS, Nacionalinė žemės tarnyba prie Aplinkos ministerijos, į.k.188704927 LT", sertifikatas galioja nuo 2022-12-19 16:41:35 iki 2025-12-18 16:41:35
<b>Pagrindinio dokumento priedų skaičius</b>	3
<b>Pagrindinio dokumento priedamų dokumentų skaičius</b>	–
<b>Priedamo dokumento sudarytojas (-ai)</b>	–
<b>Priedamo dokumento pavadinimas (antraštė)</b>	–
<b>Priedamo dokumento registracijos data ir numeris</b>	–
<b>Programinės įrangos, kuria naudojantis sudarytas elektroninis dokumentas, pavadinimas</b>	EAIS LPP v1.6-SNAPSHOT
<b>Informacija apie elektroninio dokumento ir elektroninio (-ių) parašo (-ų) tikrinimą (tikrinimo data)</b>	Metadata entry "Index of the case (volume) the document is assigned to" must be specified Visi dokumente esantys elektroniniai parašai galioja (2024-11-18 08:31:02)
<b>Paieškos nuoroda</b>	–
<b>Papildomi metaduomenys</b>	Nuorašą suformavo 2024-11-18 08:31:02 Dokumentų valdymo sistema NŽT DVS