

SKELBIMAS
APIE PARENGTĄ KAIMO PLĖTROS ŽEMĖTVARKOS PROJEKTĄ
S-VT-18-24-229
2024-10-18

Informuoju, kad yra parengtas kaimo plėtros žemėtvarkos projektas: sprendiniai ir aiškinamasis raštas. Planuojamas žemės sklypas (teritorija):

Žemės sklypo kadastro Nr.	Žemės sklypo adresas	Žemės sklypo plotas, ha
5164/0003:84	Patašinės k., Marijampolės sen., Marijampolės sav.	1,1684

Projekto rengimo pagrindas: Nacionalinės žemės tarnybos prie Aplinkos ministerijos Kauno apygardos žemės tvarkymo ir administravimo skyriaus vedėjo 2024-03-05 įsakymas Nr. 3KPI-16-(15.3.3E)

Kaimo plėtros žemėtvarkos projekto tikslas (tikslai): žemės ūkio veiklai reikalingų statinių statybos vietai parinkti.

Kaimo plėtros žemėtvarkos projekto uždaviniai: suplanuoti žemės ūkio paskirties žemės sklypo (sklypų) teritoriją, nustatant žemės ūkio veiklai vykdyti reikalingų kitos (fermų, ūkio, šiltnamių, kaimo turizmo) paskirties pastatų ir inžinerinių statinių (toliau – kitos paskirties statiniai) statybos zoną.

Planavimo organizatorius: žemės sklypo savininkas, ūkininkas, tel. +370 600 47954

Projekto rengėja:

Vardas	Pavardė	Kvalifikacinio pažymėjimo Nr.
ANDŽELIKA	BLOCKUVIENĖ	2R-KP-333

MB “Planeda”, įm. kodas 30715520, Kauno g. 15-15 Marijampolė, tel. +370 618 57118, planavimas@gmail.com

Susipažinimo tvarka: susipažinti su parengtu kaimo plėtros žemėtvarkos projektu ir pateikti pasiūlymus dėl projekto sprendinių galima nuo 2024-10-28 iki 2024-11-11 teritorijų planavimo dokumentų rengimo informacinėje sistemoje TPDRIS adresu www.tpdri.lt, Nacionalinės žemės tarnybos prie Aplinkos ministerijos svetainėje (<https://www.nzt.lrv.lt/> Žemėtvarkos ir teritorijų planavimo dokumentai), Marijampolės seniūnijos skelbimų lentoje, viešoje ekspozicijoje, kuri vyks visą viešinimo laikotarpį, bei projekto rengėjo patalpose (atvykimo laiką derinti telefonu).

Pasiūlymus galima pateikti raštu iki susipažinimo su projektu viešinimo pabaigos: 2024-11-11 adresu: Kauno g. 15-15 Marijampolė, tel. +370 618 57118, planavimas@gmail.com

Vieša projekto ekspozicija vyks nuo 2024-10-28 iki 2024-11-11.

Viešas projekto svarstymas vyks 2024-11-12, Kauno g. 15-15 Marijampolė, 8:00 val.

Ši informacija viešinama iki sprendimo patvirtinti kaimo plėtros žemėtvarkos projektą ar atsisakymo jį tvirtinti priėmimo.

Projekto rengėja

Andželika Blockuvienė



**KAIMO PLĖTROS ŽEMĖTVARKOS PROJEKTO
ŽEMĖS ŪKIO VEIKLAI REIKALINGŲ STATINIŲ STATYBOS VIETAI PARINKTI
AIŠKINAMASIS RAŠTAS**

2024-10-15

1. Bendroji dalis

Projekto rengėjas: Andželika Blockuvienė, kval. Paž. Nr. 2R-KP-333.

Vietovės adresas: Patašinės k., Marijampolės sen., Marijampolės sav.

Žemės sklypo kadastro Nr.: 5164/0003:0084 Patašinės k.v.

Žemės sklypo plotas - 1,1684 ha.

Paslaugos bylos numeris Lietuvos Respublikos teritorijų planavimo dokumentų rengimo ir teritorijų planavimo proceso valstybinės priežiūros informacinėje sistemoje TPDRIS Nr. S-VT-18-24-229.

Pagrindinė tikslinė naudojimo paskirtis – žemės ūkio.

Naudojimo būdas – kiti žemės ūkio paskirties sklypai.

Kaimo plėtros žemėtvarkos projektas - vietovės lygmens specialiojo teritorijų planavimo žemėtvarkos dokumentas, rengiamas siekiant kaimo gyvenamųjų vietovių neurbanizuotose ir neurbanizuojamose teritorijose kompleksiskai suplanuoti žemės naudmenų sudėties pakeitimą, miško sodinimą, kitą su žemės ūkiu susijusią veiklą ir suformuoti žemės ūkio ir alternatyviosios veiklos subjektų žemės valdas.

Kaimo plėtros žemėtvarkos projektas ūkininko sodybos vietos parinkimui (sodyba – vieno arba dviejų butų gyvenamosios paskirties pastatas (namas) su jo priklausiniais ir su šių statinių, sodybos želdinių, sodo, daržo, aikštelių užimama žeme) ir (ar) žemės ūkio veiklai reikalingų statinių statybos vietai parinkti rengiamas vadovaujantis Kaimo plėtros žemėtvarkos projektų rengimo ir įgyvendinimo taisyklėmis, patvirtintomis Lietuvos Respublikos žemės ūkio ministro ir Lietuvos Respublikos aplinkos ministro 2004 m. rugpjūčio 11 d. įsakymu Nr.3D-476/D1-429 (Žin., 2004, Nr.127-4581; 2008, Nr. 112-4270), bei vadovaujantis Lietuvos Respublikos žemės įstatymo, Lietuvos Respublikos teritorijų planavimo įstatymo, Lietuvos Respublikos žemės ūkio, maisto ūkio ir kaimo plėtros įstatymo, Lietuvos Respublikos saugomų teritorijų įstatymo, Lietuvos Respublikos miškų įstatymo, Lietuvos Respublikos nekilnojamųjų kultūros paveldo apsaugos įstatymo, Lietuvos Respublikos ūkininko ūkio įstatymo, Lietuvos Respublikos statybos įstatymo, Lietuvos Respublikos Specialiųjų žemės naudojimo sąlygų 2019-06-06 įstatymu Nr. XIII-2166, Pagrindinės žemės naudojimo paskirties ir būdo nustatymo ir keitimo tvarkos bei sąlygų aprašo, patvirtinto Lietuvos Respublikos Vyriausybės 1999 m. rugsėjo 29 d. nutarimu Nr. 1073 „Dėl Pagrindinės žemės naudojimo paskirties ir būdo nustatymo ir keitimo tvarkos bei sąlygų aprašo patvirtinimo“, Žemės valstybinės apskaitos taisyklių, patvirtintų Lietuvos Respublikos žemės ūkio ministro 2002-08-07 įsakymu Nr. 302 „Dėl Žemės valstybinės apskaitos taisyklių patvirtinimo“, Paviršinių vandens telkinių apsaugos zonų ir pakrančių apsaugos juostų nustatymo tvarkos aprašo, patvirtinto Lietuvos Respublikos aplinkos ministro 2001 m. lapkričio 7 d. įsakymu Nr. 540 „Dėl Paviršinių vandens telkinių apsaugos zonų ir pakrančių apsaugos juostų nustatymo tvarkos aprašo patvirtinimo“, ir kitų teisės aktų, reglamentuojančių žemės naudojimą, statybą, aplinkos apsaugą, žemės naudmenų išdėstymo pakeitimo sąlygas, nuostatomis.

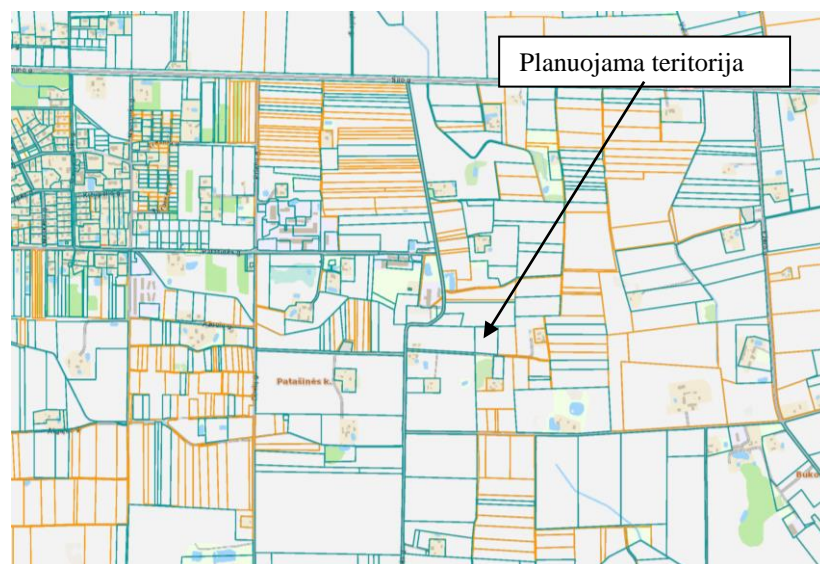
Ūkininko ūkis yra įregistruotas ūkininkų ūkių registre, ūkio identifikavimo kodas – 4609836.

Pagal Nekilnojamojo turto registro duomenis savininkui nuosavybės teise priklauso 1,1684 ha ploto žemės sklypas. Tai atitinka Ūkininko ūkio įstatymo 11 str. 1 d.:

„Neurbanizuotoje ir neurbanizuojamoje teritorijoje (išskyrus miestams po 1995 m. birželio 1 d. nustatyta tvarka priskirtas teritorijas) esančioje žemės ūkio paskirties žemėje ūkininkas, kuris pastaruosius 3 metus yra deklaravęs pajamas iš žemės ūkio veiklos, gali statyti vieną ūkininko sodybą (vieną gyvenamosios paskirties pastatą su pagalbinio ūkio paskirties pastatais). **Reikalavimas pastaruosius 3 metus deklaruoti pajamas iš žemės ūkio veiklos netaikomas kitos paskirties pastatų, reikalingų ūkininko veiklai vykdyti, statybai.** Ūkininko sodyba (gyvenamosios paskirties pastatas su

pagalbinio ūkio paskirties pastatais) statoma nuosavybės teise priklausančiame žemės ūkio paskirties žemės sklype, ne mažesniame kaip 2 hektarai, išskyrus atvejus, kai kituose įstatymuose, teritorijų planavimo dokumentuose nustatyta kitaip. ***Kitos paskirties pastatai, reikalingi ūkininko veiklai vykdyti, gali būti statomi ir nuosavybės teise priklausančiame žemės ūkio paskirties žemės sklype, ne mažesniame kaip 0,5 hektaro,*** išskyrus atvejus, kai kituose įstatymuose, teritorijų planavimo dokumentuose nustatyta kitaip. Saugomose teritorijose ūkininko sodybos pastatų statyba turi būti numatyta saugomų teritorijų specialiojo teritorijų planavimo dokumentais nustatytoje vietoje. Kai žemės ūkio paskirties žemės sklypo dalis yra Europos ekologinio tinklo „Natura 2000“ teritorijoje, nepatenkančioje į nacionalinę saugomą teritoriją, ūkininko sodybos pastatų statyba galima ne mažesnėje kaip 2 ha jo dalyje, esančioje už šios Europos ekologinio tinklo „Natura 2000“ teritorijos ribų“, ir Kaimo plėtros žemėtvarkos projektų rengimo ir įgyvendinimo taisyklių, patvirtintų Lietuvos Respublikos Žemės ūkio ir Lietuvos Respublikos Aplinkos ministrų 2004-08-11 įsakymu Nr. 3D-476/D1-429, 52 p. nustatytas ūkininko sodybos statybos sąlygas, t.y. „Ūkininko sodyba ir (ar) žemės ūkio veiklai reikalingų statinių statybos zona (zonos) planuojama planavimo organizatoriui nuosavybės teise priklausančiame (-iuose) žemės ūkio paskirties žemės sklype (-uose). Žemės sklypas, kuriame planuojama ūkininko sodyba, turi būti ne mažesnis kaip 0,5 hektaro.“

2. Objekto charakteristika



1 paveikslas. Situacijos shema. „Regia“ duomenys

Kaimo plėtros žemėtvarkos projektas atliktas 1,1684 ha žemės ūkio paskirties žemės sklypui, kurio kadastro Nr. 5164/0003:0084.

Teritorija, kurioje taikomos SŽNS, neįregistruotos Nekilnojamojo turto registre (pagal VI „Registru centro duomenis“):

- Melioruotos žemės ir melioracijos statinių apsaugos zonos (VI skyrius, antrasis skirsnis), plotas – 1,1684 ha
- Elektros tinklų apsaugos zonos (III skyrius, ketvirtasis skirsnis), plotas – 0,1385 ha
- Paviršinių vandens telkinių apsaugos zonos (VI skyrius, septintasis skirsnis), plotas – 1,0511 ha

Duomenys apie įregistruotas teritorija, kuriose taikomos specialiosios žemės naudojimo sąlygos:

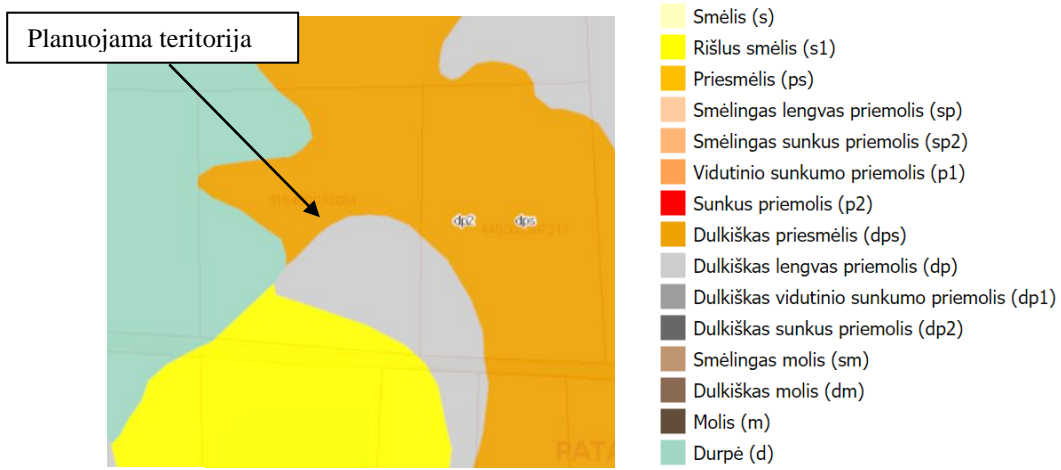
- Elektros tinklų apsaugos zonos (III skyrius, ketvirtasis skirsnis), plotas – 0,1385 ha

Gretimybės: žemės sklypo kad. Nr. 5164/0003:0388, kad. Nr. 5164/0003:0258, kad. Nr. 5164/0003:0233, 4 m. kelias

Žemės sklype žemės ūkio naudmenų plotas: ariamos žemės – 1,1684 ha.

Žemės ūkio naudmenų našumo balas yra – 50.0. Lietuvos Respublikos žemės ūkio naudmenų našumo balo vidurkis yra – 39.1.

Dirvožemiai. Pagal dirvožemio granuliometrinę sudėtį žemės sklypą apima priesmėlis, durpė, dulkiškas lengvas priemolis, rišlus smėlis (Dirv_DR10LT, vyraujanti paviršiaus granuliometrinė sudėtis pagal N. Kacinskio metodą - www.geoportal.lt).



2 paveikslas. Dirv_DR10LT vyraujančios dirvodarinės granulimetrinės sudėties duomenų bazės plano ištrauka

3. Projekto parengiamieji darbai

Vadovaujantis Nacionalinės žemės tarnybos prie aplinkos ministerijos Kauno apygardos žemės tvarkymo ir administravimo skyriaus vedėjo 2024-03-05 įsakymu Nr. 3KPI-16-(15.3.3 E.) „Dėl kaimo plėtros žemėtvarkos projekto rengimo pradžios ir planavimo tikslų nustatymo“, Marijampolės savivaldybės administracijos 2024-04-11 išduotomis planavimo sąlygomis kaimo plėtros žemėtvarkos projektui rengti Nr. REG32118, pradėtas vykdyti kaimo plėtros žemėtvarkos projektas.

Projekto parengiamųjų darbų metu buvo išanalizuota:

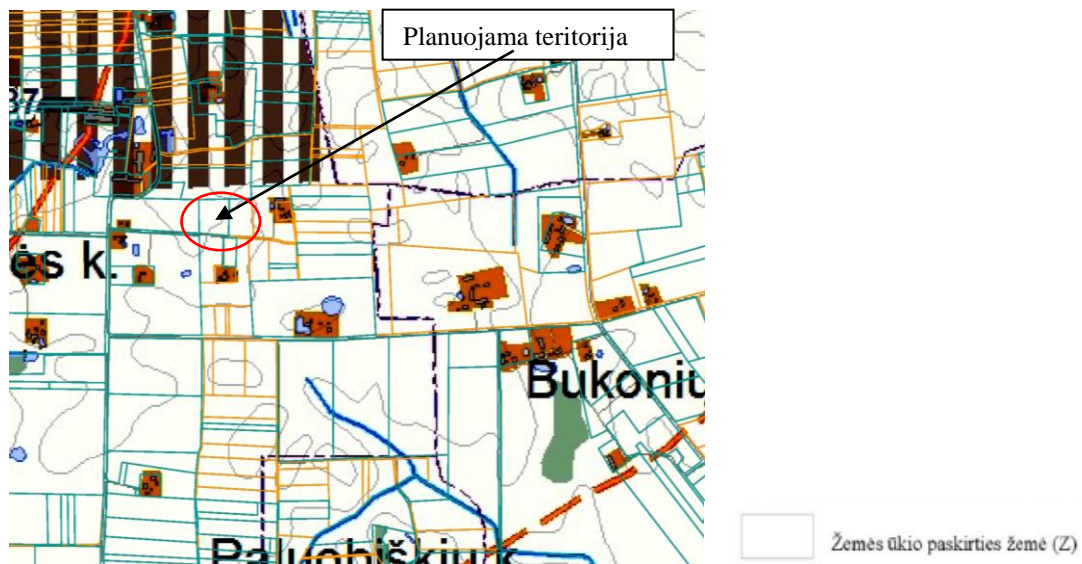
- Marijampolės savivaldybės teritorijos bendrasis planas, patvirtintas Marijampolės savivaldybės tarybos 2017-09-25 sprendimu Nr. 1-230
- Patašinės kadastro vietovės žemės reformos žemėtvarkos projektas
- Geoportalo duomenys
- Specialiųjų žemės naudojimo sąlygų (ūkinės veiklos apribojimų) duomenys
- Nekilnojamojo turto kadastro duomenys apie su planuojama teritorija besiribojančius žemės sklypus

4. Sąsaja su galiojančiais eritorijų planavimo dokumentais

Žemės sklypui taikomi galiojančių atitinkamo lygmens teritorijų planavimo dokumentų sprendiniai:

Marijampolės savivaldybės teritorijos bendrasis planas	T00080906	K
--	-----------	---

IŠTRAUKA IŠ MARIJAMPOLĖS SAVIVALDYBĖS TERITORIJOS BENDROJO PLANO, PATVIRTINTO MARIJAMPOLĖS SAVIVALDYBĖS TARYBOS 2017 M. RUGSĖJO 25 D. SPRENDIMU NR. 1-230



3 paveikslas.

XXI. Esamuose žemės ūkio paskirties žemės sklypuose galimas ūkininkų sodybų kūrimas (sklypo dydis – ne mažesnis kaip 0,5 ha). Ūkininko sodybos savoką apibrėžia LR ūkininko ūkio įstatymas pagal kurį ūkininko sodyba – nuosavybės teise priklausančiame žemės sklype pastatytas vienas gyvenamosios paskirties pastatas su pagalbinio ūkio ir kitos paskirties (fermų, ūkio, šiltnamių, kaimo turizmo) pastatais, reikalingais ūkininko veiklai vykdyti.

Pagal Marijampolės savivaldybės teritorijos patvirtintą bendrąjį planą žemės sklypas patenka į kaimo gyvenamųjų vietovių neurbanizuotas ir neurbanizuojamas teritorijas – į žemės ūkio teritoriją.

5. Projekto sprendiniai

Kaimo plėtros žemėtvarkos projekto tikslas – parinkti vietą žemės ūkio veiklai reikalingų statinių statybai.

Kaimo plėtros žemėtvarkos projekto žemės ūkio veiklai reikalingų statinių statybos vietai parinkti teritorijų planavimo uždaviniai yra: suplanuoti žemės ūkio paskirties žemės sklypo (sklypų) teritoriją, nustatant ūkininko sodybos statinių statybos zoną (žemės sklypo dalis (dalys), kurioje (kuriose) galima numatoma statyba), žemės ūkio veiklai vykdyti reikalingų kitos (fermų, ūkio, šiltnamių, kaimo turizmo) paskirties pastatų ir inžinerinių statinių (toliau – kitos paskirties statiniai) statybos zoną, taip pat numatyti žemės tvarkymo priemones, reikalingas planuojamai žemės ūkio veiklai vykdyti, nepažeidžiant aplinkosaugos, paveldosaugos, žemės ūkio paskirties žemės naudojimo ir tvarkymo reikalavimų.

Kaimo plėtros žemėtvarkos projekto sprendinius sąlygoja teisės aktų reikalavimai, išduotos planavimo sąlygos, planavimo darbų programa, žemės sklypo padėtis, sklypo reljefo ypatumai, sklypo forma bei planavimo organizatoriaus pageidavimai.

Kaimo plėtros žemėtvarkos projekto teritorijoje – privačiame žemės sklype parinkta ir su planavimo organizatoriumi suderinta užstatoma teritorija, kurios plotas – **0,9394 ha**.

Projektuojama užstatoma teritorija nuo vakarinės, šiaurinės ir rytinės pusės nustatyta išlaikant 3 metrų atstumą nuo kaimyninių žemės sklypų ribų, pietinėje pusėje sutapatinta su elektros tinklų apsaugos zona.

Statinių statybos zoną suformuojanti statybos riba numatoma vadovaujantis Lietuvos Respublikos Specialiųjų žemės naudojimo sąlygų įstatymu. Lietuvos Respublikos teritorijų planavimo įstatymo 2 str. nurodyta, kad “ 18. Statybos riba – linija, už kurios pastatų ir (ar) kitų statinių statyba negalima, išskyrus kelių ar gatvių ir inžinerinių tinklų tiesimą. 19. Statybos zona – teritorijos ar žemės sklypo dalis, kurioje yra arba numatomi antžeminiai statiniai, neįskaitant kelių ar gatvių, inžinerinių tinklų, tvorų ir atraminių sienelių“. Taigi statybos riba suformuoja statinių statybos zoną, kurioje galima pastatų ir statinių statyba. Šio įstatymo 2 str. 40. p. nurodyta, kad “Užstatymo tankis – pastatų ir turinčių stogą inžinerinių statinių antžemine dalimi užstatomo ploto, nustatomo pagal išorinių sienų ar kitų atitvarų projekciją į žemės paviršių, santykis su žemės sklypo plotu.” Planuojamoje teritorijoje statinių statybos zona numatoma toje sklypo dalyje, kurioje galima pastatų ir statinių statyba, o galimas bendras pastatais užstatyti plotas turi atitikti numatytus užstatymo tankumo indeksus (procentus). Tiksliai pastatų ir statinių vieta bus parinkta statinių statybos zonoje parengus techninius pastatų ir statinių projektus.

Numatytoje užstatyti zonoje vandens gręžiniai, vietiniai nuotėkų valymo įrenginiai, bei elektros panaudojimas bus projektuojami atskirai, pagal techninius projektus.

Konkrečiai statinių padėtis, numatytame užstatyti plote, bus parinkta rengiant techninius projektus, vadovaujantis statybos techniniu reglamentu STR 1.01.03:2017 „Statinių klasifikavimas“ .

Vadovaujantis Kaimo plėtros žemėtvarkos projektų rengimo taisyklėmis formuojama užstatymo teritorijos riba, numatomų statyti statinių išdėstymo vieta projekte nėra sprendžiama.

Įvertinus melioracinės būklės ir užmirkimo erdvių duomenų rinkinyje (M1: 10000) talpinamą informaciją apie drenažų ir grioviais nusaustintų ir sausinamų plotų ribas nustatyta, jog planuojamoje teritorijoje yra melioracijos sistemų ir įrenginių.

Melioracijos sistemų, kuriose yra valstybei nuosavybės teise priklausančių ir privačių melioracijos statinių, naudojimą ir priežiūrą organizuoja savivaldybė bei melioruotos žemės sklypo savininkai ar kiti naudotojai. Melioracijos statinių nurašymas, melioruotos žemės išbraukimas iš žemės ūkio paskirties melioruotos žemės apskaitos atliekamas pakeitus žemės paskirtį ir (ar) tik nurašius melioracijos statinius ir tik tais atvejais, kai naikinami melioracijos statiniai nepadaro žalos kitų asmenų interesams ar valstybės turtui ir gamtinei aplinkai.

Valstybei nuosavybės teise priklausančių melioracijos statinių nurašymo įforminimą atlieka savivaldybės, kurios patikėjimo teise valdo ir naudoja melioracijos statinius.

Vadovautis Lietuvos Respublikos žemės ūkio ministro 2008-04-06 įsakymu Nr. 3D-218 patvirtintu Melioracijos techniniu reglamentu MTR 1.12.01:2008 „Melioracijos statinių techninės priežiūros taisyklių“ 52.1 papunkčiu visiems veiksams melioruotoje žemėje privaloma parengti techninę dokumentaciją ir ją suderinti su atsakinga institucija valdančia melioracijos statinius (savivaldybe).

Vadovaujantis Melioracijos statinių techninės priežiūros taisyklių, patvirtintų Lietuvos Respublikos žemės ūkio ministro 2008-04-16 įsakymu Nr. 3D-218 „Dėl Melioracijos techninio reglamento MTR 1.12.01:2008 „Melioracijos statinių techninės priežiūros taisyklės“ patvirtinimo“ 53 punkte nurodyta, kad valstybei nuosavybės teise priklausantiems ir bendro naudojimo drenažo rinktuvams nustatoma po 15 metrų į abi puses nuo rinktuvo ašinės linijos apsauginė juosta, kurioje draudžiama statyti statinius, sodinti medžius ir krūmus, o galimiems taršos šaltiniams (fermoms, mėšlidėms ir kt.) – po 20 metrų į abi puses apsauginė juosta.

Atsižvelgiant į šias nuostatas statybos zona nustatyta su pastaba, kad statinių statyba nurodytoje užstatymo zonoje galima tik iškėlus melioracijos įrenginius (įvykdžius melioracijos rekonstrukcijos projektą) arba nustatčius tikslią vietą ir suderinus su savivaldybės melioracijos specialistais, statybos vieta galima 5 metrai nuo rinktuvo, arba statinių statyba planuojama ten, kur nesieks rinktuvų apsaugos zonų. Tik suderinus statinio statybos vietą su savivaldybės melioracijos specialistais gali būti išduodamos papildomos sąlygos bei pradedami vykdyti statybų darbai. Projektuojant pastatus būtina laikytis visų teisės aktų, kurie reglamentuoja pastatų statybą melioruotoje žemėje ir visais atvejais užtikrintų trečiųjų asmenų teises.

Vadovaujantis Lietuvos Respublikos žemės ūkio ministro 2008-04-16 įsakymu Nr. 3D-218 Melioracijos techniniu reglamentu MTR 1.12.01.:2008 „*Melioracijos statinių techninės priežiūros taisyklės*“ (Žin., 2008, 46-1738), „*rengiant kaimo plėtros žemėtvarkos projektą, išsaugoti esančius melioracijos statinius pagal galiojančius techninius reikalavimus, kad nebūtų pažeisti gretimų melioruotos žemės sklypų naudotojų interesai ir užtikrintas vandens nuleidimas nuo nusausintų plotų*“

Vadovaujantis Lietuvos Respublikos specialiųjų žemės naudojimo sąlygų įstatymo 91 ir 92 straipsniais nustatyta melioruotos žemės ir melioracijos statinių apsaugos zonos.

Vadovaujantis Lietuvos Respublikos specialiųjų žemės naudojimo sąlygų įstatymo 110 straipsniu nustatyta žemės specialioji sąlyga – Dirvožemio apsauga žemės ūkio paskirties žemės sklypuose. Atliekant žemės kasybos darbus, būtina išsaugoti derlingąjį dirvožemio sluoksnį.

Vadovaujantis Lietuvos Respublikos specialiųjų žemės naudojimo sąlygų įstatymo 23 ir 24 straipsniais Elektros tinklų oro linijos apsaugos zona – išilgai oro linijos esanti žemės juosta, kurios ribos nustatomos matuojant horizontalų atstumą į abi puses nuo kraštinių oro linijos laidų, ir oro erdvė virš šios juostos. Oro linijos apsaugos zonos ribos nustatomos atsižvelgus į šių linijų įtampą (iki 1 kV įtampos oro linijoms – po 2 metrus, 6 ir 10 kV įtampos oro linijoms – po 10 metrų, požeminių kabelių linijos apsaugos zona – išilgai požeminių kabelių linijos esanti žemės juosta, kurios ribos yra po vieną metrą į abi puses nuo šios linijos, vanduo virš jos ir žemė po šia juosta).

Įvažiavimas prie suprojektuotos užstatomos teritorijos projektuojamas iš pietinės pusės, nuo 4 m. vietinės reikšmės kelio, bus skirtas privažiuoti prie numatomų statyti pastatų. Šiuos įvažiavimus į žemės sklypus naudotojai įsirengia savo lėšomis pagal parengtus techninius darbo projektus ir nurodytus reikalavimus atitinkančius Statybos techninio reglamento STR 2.06.04:2014 „Gatvės ir vietinės reikšmės keliai. Bendrieji reikalavimai“, patvirtintus Lietuvos Respublikos aplinkos ministro 2011 m. gruodžio 2 d. įsakymu Nr. D1-933.

Vadovaujantis Saugomų teritorijų valstybės kadastro duomenimis (<https://stk.am.lt>), planuojamoje teritorijoje nėra gamtos paveldo (geologinių, geomorfologinių, hidrogeologinių, hidrografinių, botaninių bei zoologinių) objektų, zonavimo (funkcinio prioriteto zonos), Natura 2000 (buveinių ir paukščių apsaugai svarbių) teritorijų bei saugomų teritorijų (rezervatų, nacionalinių ir regioninių parkų, atkuriamų ir genetinių sklypų, biosferos rezervatų, biosferos poligonų bei buferinių apsaugos zonų). Vadovaujantis valstybės saugomų kultūros paveldo objektų kadastro duomenimis planuojamoje teritorijoje ir jos gretimybėse nėra kultūros paveldo objektų.

Įvertinus projekto sprendinius, kaimo plėtros žemėtvarkos projektas neprieštarauja planuojamai teritorijai taikomų galiojančių atitinkamo lygmens teritorijų planavimo dokumentų sprendiniams.

Planuojamame žemės sklype nustatytos specialiosios žemės naudojimo sąlygos, pagal Lietuvos Respublikos Specialiųjų žemės naudojimo sąlygų 2019-06-06 įstatymą Nr. XIII-2166.

Vadovaujantis Kaimo plėtros žemėtvarkos projektų patvirtintų rengimo taisyklių 90 punktu: „Kai pagal kaimo plėtros žemėtvarkos projektus pakeičiama žemės naudmenų sudėtis, pagrindinė žemės

naudojimo paskirtis ir (ar) būdas, taip pat žemės sklypams tikslinamos, panaikinamos ir (ar) nustatomos papildomos Specialiųjų žemės naudojimo sąlygų įstatyme nurodytos teritorijos, kuriose taikomos specialiosios žemės naudojimo sąlygos, žemės savininkas ar valstybinės žemės patikėtinis arba planavimo organizatorius teisės aktų nustatyta tvarka teikia duomenis Nekilnojamojo turto kadastro ir registro tvarkytojui patikslinti Nekilnojamojo turto kadastro ir registro duomenis“, kadastro ir registro duomenys bus tikslinami:

Kodas	Duomenys apie žemės naudojimo apribojimus	Plotas kv.m.
106	Elektros tinklų apsaugos zonos (III skyrius, ketvirtasis skirsnis)	1385
152	Dirvožemio apsauga žemės ūkio paskirties žemės sklypuose (VI skyrius, keturioliktasis skirsnis)	11684
121	Melioruotos žemės ir melioracijos statinių apsaugos zonos (VI skyrius, antrasis skirsnis)	11684

6. Žemės naudmenų sudėtis ir sudėties pokyčiai (ha)

Eil. Nr.	Žemės naudmenos	Pagal NT registro pažymėjimą	Pagal vietovėje patikslintą planą (esama padėtis)	Numatomi pokyčiai projekte	Pagal projektą
1.	Ariamoji žemė	1,1684	1,1684	-0,9394	0,2290
2.	Sodai	-	-	-	-
3.	Pievos ir natūralios ganyklos	-	-	-	-
4.	Miškas	-	-	-	-
5.	Keliai	-	-	-	-
6.	Užstatyta teritorija	-	-	+0,9394	0,9394
7.	Vandens telkiniai	-	-	-	-
8.	Medžių ir krūmų želdiniai	-	-	-	-
9.	Pelkės	-	-	-	-
10.	Pažeista žemė	-	-	-	-
11.	Kita žemė	-	-	-	-
	Iš viso:	1,1684	1,1684	-	1,1684

7. Gaisrinė sauga

Vadovaujantis Priešgaisrinės apsaugos ir gelbėjimo departamento prie vidaus reikalų ministerijos direktoriaus įsakymo „Dėl gaisrinės saugos pagrindinių reikalavimų patvirtinimo“ 148 punktu reikalinga įrengti kelius, skirtus gaisrų gesinimo ir gelbėjimo automobiliams privažiuoti, pagal šiuos projektavimo reikalavimus:

148.1. privažiuoti prie pastatų, gaisro gesinimo šaltinio ir gaisrinio hidranto turi būti naudojamos motorizuoto susisiekimo gatvės ir keliai, įvairių tipų eismo zonos ir aikštės, atitinkančios teisės aktų nustatytus reikalavimus ir pritaikytos kelio dangos;

148.2. kelias privažiuoti prie pastatų, kurių aukščiausio aukšto grindų altitudė mažesnė arba lygi 15 m, gali būti įrengiamas ne didesniu kaip 25 m atstumu iki pastatų;

148.3. keliai privažiuoti prie pastatų, kurių aukščiausio aukšto grindų altitudė viršija 15 m, turi būti įrengiami iš dviejų išilginių pastato pusių, kad ugniagesiai gelbėtojai automobilinėmis kopėčiomis ir (arba) automobiliniais keltuvais, atsižvelgiant į jų technines galimybes, patektų į visus pastato langus ir avarinius išėjimus;

148.4. keliai privažiuoti prie pastatų gali būti įrengiami tik iš vienos išilginės pastato pusės, jei iš jos per kiekvieno aukšto langus ugniagesiai gelbėtojai automobilinėmis kopėčiomis ir (arba) automobiliniais keltuvais, atsižvelgiant į jų technines galimybes, galės patekti į visas kiekvieno aukšto patalpas ir avarinius išėjimus;

148.5. turi būti numatyti keliai įvažiuoti į uždarus ar pusiau uždarus kiemus, kai juose esančių pastatų aukščiausio aukšto grindų altitudė viršija 15 m. Keliai įvažiuoti į uždara kiemą įrengiami ne rečiau kaip kas 800

m išorinio statinio perimetro ilgio;

148.6. kelių plotis turi būti ne mažesnis kaip 3,5 m, aukštis – ne mažesnis kaip 4,5 m;

148.7. ties statiniais, kurių aukščiausio aukšto grindų altitudė mažesnė arba lygi 15 m, aklakelis turi baigtis ne mažesne kaip 12×12 m aikštele, o ties statiniais, kurių aukščiausio aukšto grindų altitudė didesnė kaip 15 m, aklakelis turi baigtis 16×16 m aikštele;

148.8. automobalinėms kopėčioms ir (arba) automobilingiems keltuvams pastatyti prie pastatų, kurių aukščiausio aukšto grindų altitudė didesnė kaip 15 m, atsižvelgiant į statinio aukštį ir automobilingių kopėčių ir (arba) automobilingių keltuvų technines galimybes, 7–16 m atstumu iki pastato turi būti įrengta ne siauresnė kaip 6 m pločio važiuojamoji dalis arba 16 ×16 m dydžio aikštelė. Įrengiant 6 m pločio važiuojamąją dalį arba 16×16 m dydžio aikštelę, atstumai iki pastato gali būti nustatomi atsižvelgiant į priešgaisrinės gelbėjimo tarnybos operacijų rajone turimų automobilingių kopėčių ir (arba) automobilingių keltuvų technines galimybes;

148.9. tarp statinių ir kelių gaisrų gesinimo ir gelbėjimo automobiliams privažiuoti negali būti sodinami medžiai ar statomos kitos kliūtys;

148.10. aikštelės ir keliai gaisrų gesinimo ir gelbėjimo automobiliams privažiuoti turi būti visada laisvi, tam privaloma geltonomis linijomis pažymėti vietas arba įrengti transporto priemonės statyti draudžiančius kelio ženklus ar atitvarus. Atitvarai turi būti nuo 10 iki 20 cm aukščio arba lengvai pašalinami (nulenkiama arba pakeliami rankomis);

148.11. gaisrų gesinimo ir gelbėjimo automobiliams privažiuoti prie statinių leidžiama panaudoti priestatų eksploatuojamus stogus, kurie įrengiami atsižvelgiant į gaisrų gesinimo ir gelbėjimo automobilių sukiamą apkrovą.

149. Naujai statomi pastatai, kurių aukščiausio aukšto grindų altitudė viršija 15 m, turi būti statomi priešgaisrinės gelbėjimo tarnybos, turinčios automobilinges kopėčias ir (arba) automobilingius keltuvus, operacijų rajone. Šio punkto nuostatos netaikomos pastatams, kuriuose įrengiami ugniagesių liftai pagal LST EN 81-72 serijos standartų reikalavimus

Lauko gaisrinio vandentiekio tinklų ir statinių poreikis, reikalingas vandens kiekis, gaisro gesinimo trukmė, tikėtinas vienu metu vietovėje kilsiančių gaisrų skaičius, reikalingas vandentiekio patikimumas, parenkamas vandentiekio tinklų skersmuo ir kiti techniniai sprendiniai nustatomi rengiant statinių techninius projektus. Planiniai sprendiniai sudaro galimybę rengiant statinio techninį projektą įgyvendinti Gaisrinės saugos pagrindiniuose reikalavimuose numatytas sąlygas gaisrų gesinimo ir gelbėjimo automobiliams privažiuoti prie kiekvieno statinio, gaisro gesinimo vandens šaltinio.

8. Projekto svarstymas ir derinimas

Viešinimo procedūros atliekamos Teritorijų planavimo įstatymo 35 straipsnyje ir Visuomenės informavimo, konsultavimo ir dalyvavimo priimant sprendimus dėl teritorijų planavimo nuostatuose nustatyta bendrąja teritorijų planavimo dokumentų viešinimo procedūrų tvarka.

Informacija apie rengiamą projektą skelbiama Nacionalinės žemės tarnybos interneto tinklalapyje, seniūnijos skelbimų lentoje.

Su rengiamo kaimo plėtros žemėtvarkos projekto sprendiniais visuomenė galėjo susipažinti Lietuvos Respublikos teritorijų planavimo dokumentų rengimo ir teritorijų planavimo proceso valstybinės priežiūros informacinėje sistemoje TPDRIS – S-VT-18-24-229, bei projekto rengėjo patalpose.

Susipažinti su parengto projekto sprendiniais skiriamas ne trumpesnis kaip 10 darbo dienų laikotarpis.

Parengus kaimo plėtros žemėtvarkos projektą priimti sprendiniai neigiamos įtakos gretimų žemės sklypų naudojimui nesudarys. Priimti sprendiniai trečiųjų asmenų interesų nepažeidžia.

Svarstant parengtą projektą su visuomene, raštiškų pastabų, pasiūlymų ir pretenzijų negauta.

Pagal parengto, patvirtinto ir Teritorijų planavimo dokumentų registre (TPDR) užregistruoto projekto sprendinius bus galima pradėti rengti pastatų (statinių) statybos technius projektus, vykdyti statybą pagal Lietuvos Respublikos statybos įstatymo nuostatas.

Projekto rengėja

Andželika Blockuvienė

Kaimo plėtros žemėtvarkos projekto
žemės ūkio veiklai reikalingų statinių statybos vietai parinkti

SPRENDINIŲ BRĖŽINYS
Sklypo plotas 1,1684 m
M 1:1000

Koordinatinių sistema	LKS-94	
Taško Nr.	X	Y
6	60444820.40	464268.77
7	6044822.20	464363.86
8	6044718.09	464362.31
9	6044724.16	464269.85

Statinių statybos vietos posūkiu taškų koordinatės



Kadastro	vieta	Pašalinės...	blokas	sklypas								
Žemės sklypo kadastrinis Nr.	5	1	6	4	0	0	8	3	0	0	8	3

Gatvė, namo Nr.	proj.Nr. 135-1
Gyvenamojoji vieta	Palatinės
Seniūnija	Marijampolės
Savivaldybė	Marijampolės
Apskritis	Marijampolės

Greitimo	Greitimo žemės sklypo kadastrinis Nr.	Pastatymas
1-3	5164/0003:258	Ibm kelias Nr. 2605
3-4	5164/0003:233	
4-5		4 m kelias
5-1	5164/0003:388	

Kodas	Aprašymas	žemės plotas kv.m
106	Elektros tinklų apsaugos zonos(III skyrius, kevirtasis skirsnis)	1385
121	Melioruotos žemės ir melioracijos statinių apsaugos zonos (VI skyrius, antstasis skirsnis)	11684
152	Dirvožemio apsauga žemės ūkio paskirties žemės sklypuose (IV skyrius, keturiolikasis skirsnis)	11684

SUTARTINIAI ŽENKLAI

- Užstatoma teritorija (0,9394 ha)
- Rengiamųjų dokumentų riba
- Reglamentinė zona-žemės ūkio, kiti žemės ūkio paskirties žemės sklypai
- Esami žemės sklypai
- Esami ir planuojami keliai
- (106) Elektros tinklų apsaugos zona
- (152) Dirvožemio apsauga žemės ūkio paskirties žemės sklypuose
- (121) Melioruotos žemės ir melioracijos statinių apsaugos zonos

Planeda Techniniai Projektai UAB, Naumenio g. 115-116, Marijampolė LT-04179				
Tel. +370 618 97181 el. paštas: planeda@planeda.lt				
Pareigos	Parasas	Vardas ir pavardė	Data	kval.paž.Nr.
Projekto vadovė		Andželika Blockvienė	2024-10-15	2R-KP-333