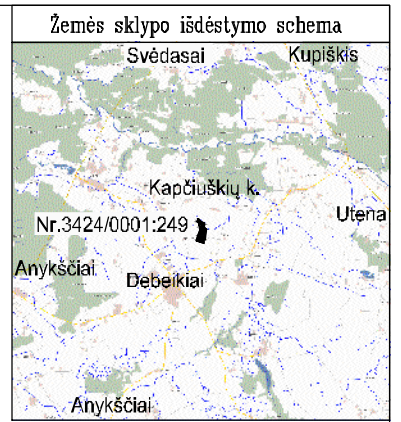


KAIMO PLĖTROS ŽEMĖTVARKOS PROJEKTAS (Nr.S-VT-34-24-297)
 ŽEMĖS ŪKIO VEIKLAI REIKALINGŲ STATINIŲ STATYBOS VIETOS PARINKIMO
 SPRENDINIŲ BRĖŽINYS M 1:5000

ŽEMĖS SKLYPO DUOMENYS

Apskritis Utenos
 Rajonas(savivaldybė) Anykščių
 Seniūnija Debeikių
 Kaimas Kapčiuškių
 Kadastro vietovė Debeikių
 Kadastro Nr. 3424/0001-0249
 Unikalus Nr. 4400-2412-9405
 Plotas 18,5072 ha



žemės sklypo pagrindinė žemės naudojimo paskirtis ir žemės naudojimo būdas

Žemės sklypo kadastrinis Nr.	Plotas, ha	Pagrindinė žemės naudojimo paskirtis	Žemės naudojimo būdas
3424/0001:0249	18,5072	žemės ūkio paskirtis (Z)	kiti žemės ūkio paskirties žemės sklypai (Z4)

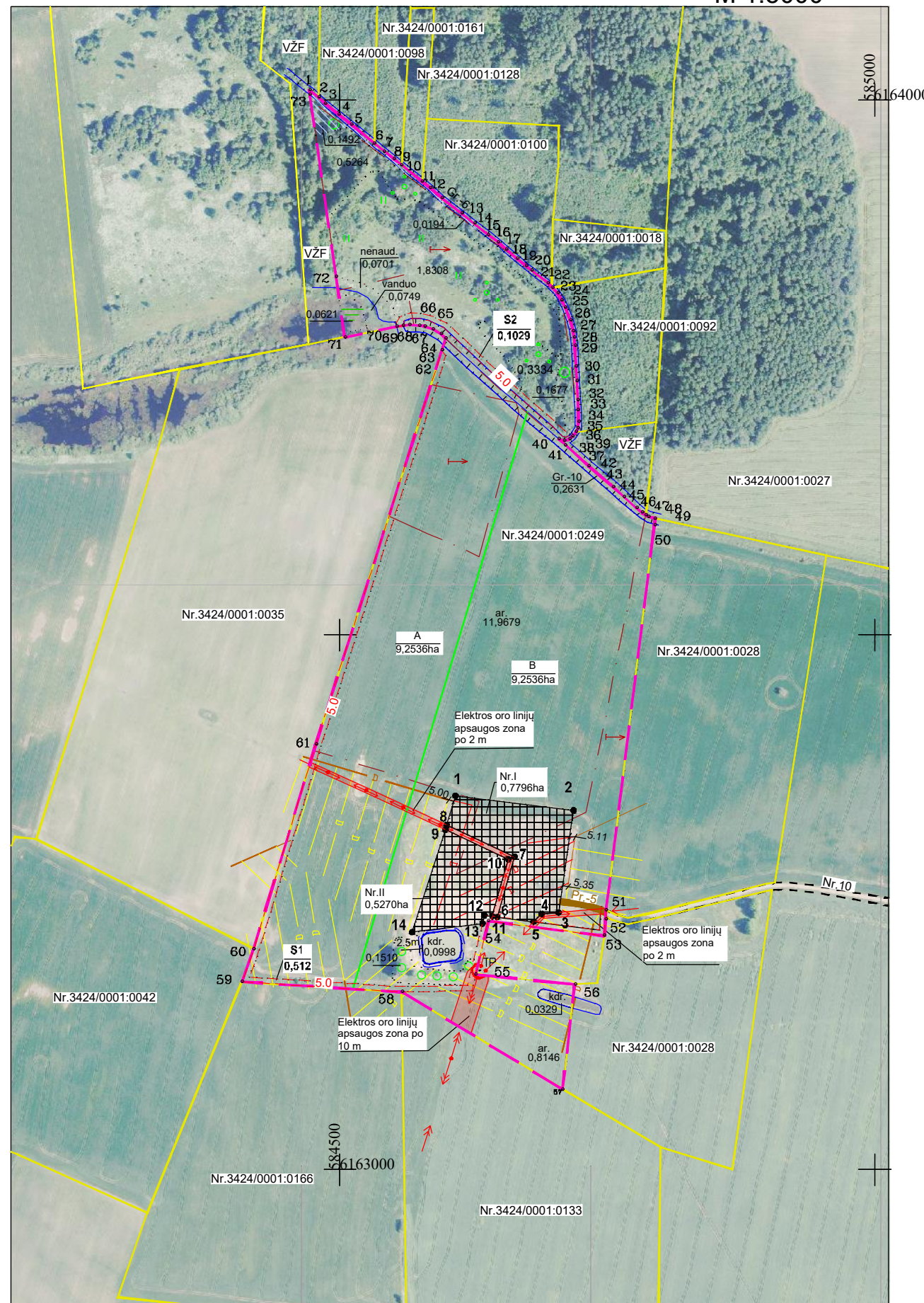
Specialiosios žemės naudojimo sąlygos,

nustatytos 2019 m. birželio 06 d. LR Specialiųjų žemės naudojimo sąlygų įstatymu Nr.XIII-2166

žemės sklypo Nr.	kodas	aprašymas	plotas, ha
3424/0001:0249	III sk.4 sk.	Elektros tinklų apsaugos zonos (III skyrius, ketvirtasis skirsnis) (unikalus Nr.100042378)	0,0340
	III sk.4 sk.	Elektros tinklų apsaugos zonos (III skyrius, ketvirtasis skirsnis) (unikalus Nr.100041124)	0,1144
	III sk.4 sk.	Elektros tinklų apsaugos zonos (III skyrius, ketvirtasis skirsnis) (unikalus Nr.100041080)	0,1238
	III sk.4 sk.	Elektros tinklų apsaugos zonos (III skyrius, ketvirtasis skirsnis) (unikalus Nr.100038860)	0,0057
	VI sk. 3 sk.	Miško žemė (VI skyrius, trečiasis skirsnis)	0,3169
	VI sk. 9 sk.	Pelkės ir šaltiniai (VI skyrius, devintasis skirsnis) (unikalus Nr.100615964)	0,0621
	VI sk. 2 sk.	Melioruotos žemės ir melioracijos statinių apsaugos zonos (VI skyrius, antrasis skirsnis)	10,5062
	VI sk.14sk.	Dirvožemio apsauga žemės ūkio paskirties žemės sklypuose (VI skyrius, keturioliktasis skirsnis)	14,6133

Duomenys apie servitutus

Žemės sklypo kadastrinis Nr.	Servituto numeris	Servitutas: esamas (E) / projektuojamas (P)/ naikinamas (N)	Servituto aprašymas ir tipas	Plotas, ha
3424/0001:0249	S1	E	214 - Kelio servitutas - teisė važiuoti transporto priemonėmis, naudotis pėsčiųjų taku, varyti galvijus (tarnaujantis)	0,512
	S2	E	214 - Kelio servitutas - teisė važiuoti transporto priemonėmis, naudotis pėsčiųjų taku, varyti galvijus (tarnaujantis)	0,1029



SUTARTINIAI ŽENKLAI

	Planuojamos teritorijos riba
	Gretimų žemės sklypų ribos
	Sklypo dalys pagal žemės naudojimosi tvarkos nustatymo planą
	žemės ūkio veiklai reikalingų kitos paskirties statinių statybos zona
	Esami keliai
	Įvažiavimas/išvažiavimas
	Servitutas
	Projektuojami vidaus keliai
	Vandens telkiniai
	Aukštos įtampės elektros stulpas
	Žemos įtampės elektros stulpas
	Transformatorinė
	Elektros linijų apsaugos zonos
	Melioruota žemė
	Drenažo rinktuvai
	Drenažo sausintuvai
	Naikinami drenažo sausintuvai

Statinių statybos ribų koordinatinių žiniaraštis

Taško Nr.	Koordinatės
1	X=6163349.51 Y=584608.05
2	X=6163335.85 Y=584718.39
3	X=6163240.46 Y=584704.35
4	X=6163239.19 Y=584688.43
5	X=6163239.19 Y=584688.43
6	X=6163232.02 Y=584680.91
7	X=6163236.31 Y=584647.12
8	X=6163322.08 Y=584599.84
9	X=6163317.66 Y=584598.43
10	X=6163290.23 Y=584657.19
11	X=6163236.92 Y=584642.35
12	X=6163237.86 Y=584634.95
13	X=6163230.24 Y=584633.12
14	X=6163221.96 Y=584567.55

Statinių statybos zona Nr. I

Linijų ilgių lentelė	
Gretimybė	Atstumas
1-2	111.18
2-3	96.42
3-4	15.97
4-5	10.39
5-6	34.06
6-7	58.55
7-8	69.96
8-1	28.63

Statinių statybos zona Nr. II

Linijų ilgių lentelė	
Gretimybė	Atstumas
9-10	64.84
10-11	55.34
11-12	7.46
12-13	7.84
13-14	66.10
14-9	100.56

Suderinta:

(pareigos, vardas ir pavardė, institucijos pavadinimas) (parašas) (data)

MB "Anykščių projektai"

į.k. 304705562, Šilelio g. 16, Naujųjų Elmininkų k., Anykščių sen., Anykščių r. sav. LT-29153, e.p. daiva.gokiene@anmat.lt

pareigos	vardas ir pavardė	kvalifikacijos pažymėjimo data ir numeris	parašas	data
Direktorė	Daiva Gokienė	2013-06-17 Nr.2R-KP-401		



Kaimo plėtros žemėtvarkos projektas žemės ūkio veiklai reikalingų statinių statybos vietai parinkti Nr. S-VT-34-24-297

Brėžinys suformuotas automatiškai TPDRIS sistemoje: 2024-07-05 09:36
Dokumento identifikatorius: 20736127



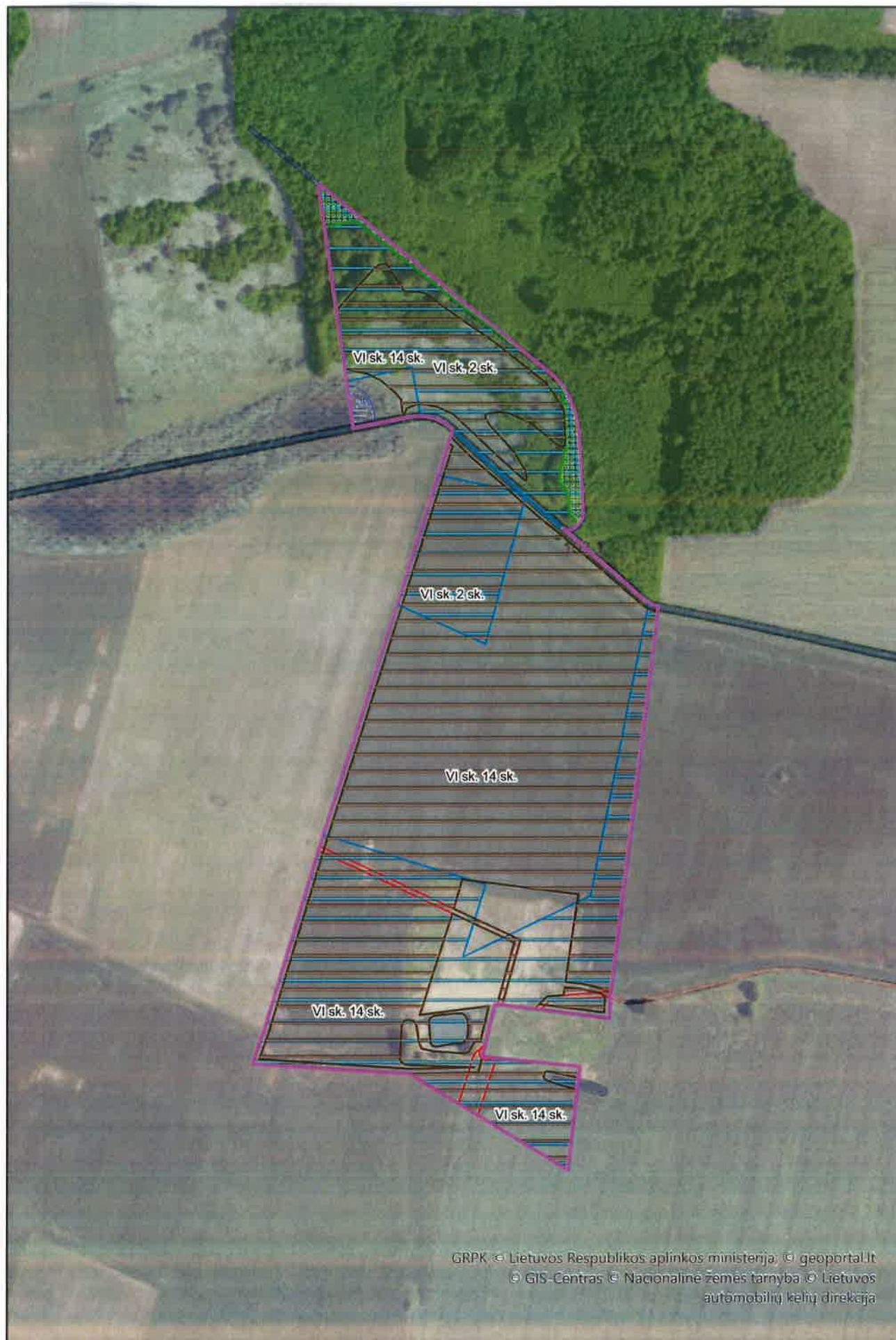
18,5072 ha




Planuojama teritorija: 44,284 ha

Planavimo rūšis: Specialusis, Kiti specialiojo teritorijų planavimo dokumentai

Situacijos schema, lapų išdėstymas














































































-  (165) Aerodromai
-  Kitos reikšmės
-  Inžinerinių komunikacijų koridorius

SŽNS

TER_KODAS, BUENA

-  Ryšių linijų AZ (101)
-  Kelių AZ (102)
-  Geležinkelio AZ (103)
-  Klaipėdos uosto AZ (104)
-  Branduolinių objektų SAZ (105)
-  Elektros linijų AZ (106)
-  Magistralinių dujotiekių AZ (107)
-  Naftos įreng AZ (108)
-  Dujotiekių AZ (109)
-  Suskystintų dujų įreng AZ (110)
-  Biosferos rezervatai (112)
-  Biosferos poligonai (113)
-  Gamybinių objektų SAZ (114)
-  Pastatusoe laikomų ūkinių gyvulių SAZ (115)
-  Pajūrio juosta (116)
-  Geodezinių ženklų AZ (117)
-  Meteorologinių aikštelių AZ (118)
-  Kultūros objektų teritorijų AZ (119)
-  Požeminių H2O vandenviečių AZ (120)
-  Melioracijos sistemos (121)
-  Vandens stočių AZ (122)
-  Žemės gelmių išteklių telkinių AZ (123)
-  Karstinis regionas (124)
-  Molėtų observatorijos AZ (125)
-  Miško žemė (126)
-  Gamtos paveldo objektų teritorijos (127)
-  Vandens telkiniai (128)
-  Meteorologinių radiolokatorių AZ (129)
-  Pelkės ir šaltinynai (130)
-  Natūralios ganyklos (131)
-  Kultūriniai draustiniai (111)
-  Gamtiniai ir kompleksiniai draustiniai (132)
-  Teriologiniai, herpetologiniai, entomologiniai draustiniai (133)
-  Kraštovaizdžio draustiniai (135)
-  Geologiniai draustiniai (136)
-  Geomorfologiniai draustiniai (137)
-  Telmologiniai draustiniai (138)
-  Hidrografiniai draustiniai (139)
-  Pedologiniai draustiniai (140)
-  Botaniniai draustiniai (141)
-  Zoologiniai draustiniai (142)
-  Ornitologiniai draustiniai (143)
-  Ichtiologiniai draustiniai (144)
-  Botaniniai-zoologiniai draustiniai (145)
-  Genetiniai draustiniai (160)
-  Talasologiniai draustiniai (161)
-  Valstybiniai parkai (134)
-  Rezervatų AZ (146)
-  Gamtos paminklų AZ (147)
-  Šilumos tinklų AZ (148)
-  Vandentiekio infrastruktūros AZ (149)
-  Komunalinių objektų SAZ (150)
-  Biosferos rezervatų AZ (151)
-  Dirvožemio apsauga (152)
-  Valstybinių parkų AZ (153)
-  Valstybės sienos objektų ir įrenginių AZ (154)
-  Radiolokatorių AZ (155)
-  Krašto apsaugos objektų AZ (156)
-  Kultūriniai rezervatai (157)

	Gamtiniai rezervatai (158)
	Žuvininkystės tvenkinių AZ (159)
	VSD saugomų objektų AZ (162)
	Vandens telkinių AZ (163)
	Vandens telkinių AJ (164)
	Aerodromo AZ (165)
	Aerodromo triukšmo AZ (166)
	Juodlėgės židinių AZ (167)
	Potvynių teritorijos (168)
	Vadovybės apsaugos tarnybos objektų AZ (169)
	Teritorijos su statybos apribojimais (170)
	Magistralinių dujotiekių teritorijos (171)
	Naikinamas SŽNS
	Kitos reikšmės

Žemėlapyje naudojamų duomenų autorių teisės



GDR10LT – Lietuvos Respublikos teritorijos M 1:10 000 georeferencinių erdvinių duomenų rinkinys
 © Nacionalinė žemės tarnyba prie Žemės ūkio ministerijos ORT10LT – Lietuvos Respublikos teritorijos M 1:10 000 skaitmeninis rastrinis ortofotografinis žemėlapis © Nacionalinė žemės tarnyba prie Žemės ūkio ministerijos