

SKELBIMAS APIE PARENGTĄ KAIMO PLĖTROS ŽEMĖTVARKOS PROJEKTĄ 2024-01-09

Parengtas žemės sklypo (kadastro Nr. 4184/0400:0992), esančio Vilniaus apskr., Vilniaus r. sav., Sudervės sen., Putiniškių k., kaimo plėtros žemėtvarkos projektas ūkininko sodybos vietai parinkti žemės ūkio veiklai reikalingų statinių statybos vietai parinkti.

Susipažinti ir pateikti pastabas dėl projekto sprendinių galima nuo 2024-01-09

Susipažinti ir pateikti pastabas dėl projekto sprendinių galima iki 2024-01-23

Pastabas raštu pateikti galima adresu - Kintų g. 11, Vilnius

Telefonas pasiteiravimui +37067444090

El. paštu - mindaugas@projektavimosprendimai.lt

PRIDEDAMA:

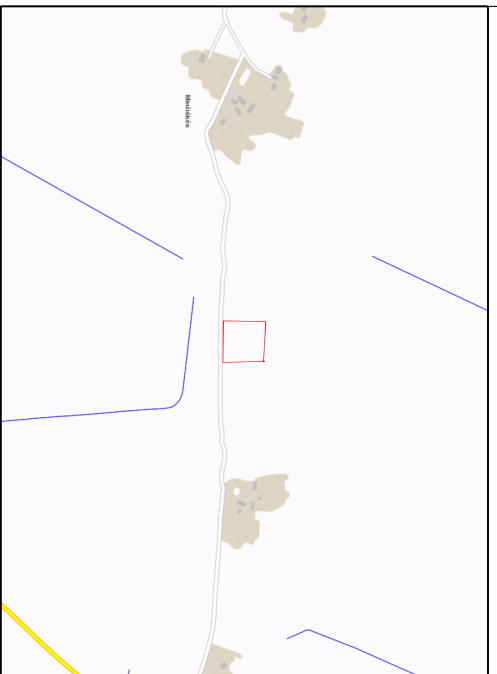
1. Kaimo plėtros žemėtvarkos projekto sprendiniai.

UAB „Projektavimo sprendimai“

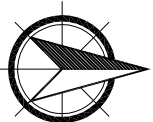
Projekto vadovas

Mindaugas Stanišauskas

PLANO VIETA



Štaurė



KAIMO PLĖTROS ŽEMĖTVARKOS PROJEKTAS ŪKININKO SODYBOS VIETAI IR ŽEMĖS ŪKIO VEIKLAI REIKALINGŲ STATINIŲ STATYBOS VIETAI PARINKTI M 1:500 SPRENDINIŲ BRĖŽINIŲS

Pertvarkomos teritorijos bendras plotas 0,5000 ha

Gatvė, namo Nr. -
Kaimas (miestelis) - Putniškių k.
Seniūnija - Sudervės sen.
Miestas (rajonas) - Vilniaus r. sav.
Apskritis - Vilnius

Kadastro vietovė	Sudervės k.v.
Žemės sklypo (sklypu) kadastro Nr.	Kadastro numeris žemės sklypo Nr.
4184	0 4 0 0 0 9 9 2

Su sprendiniais suitinkame, žemės sklypo (kad. Nr. 4184/0400:992) savininkai

(vardas ir pavardė ar pavadinimas, pareigos)

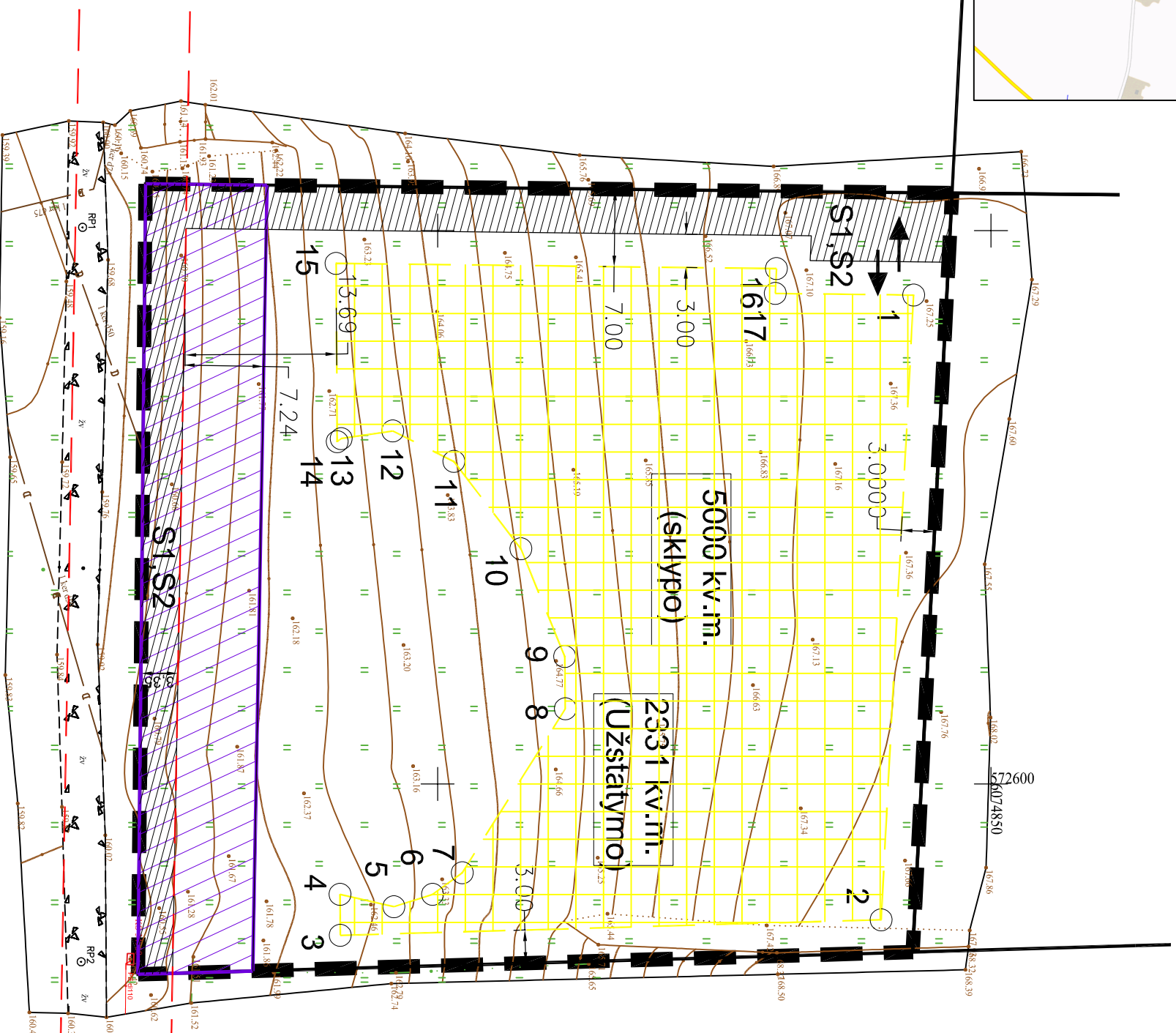
(parašas)

(vardas ir pavardė ar pavadinimas, pareigos)

(parašas)

74/34 - 0011

Užrašas	Taško Nr.	X	Y
Sodybos ribų koordinatės. Koordinacinių sistema - LKS-94	1	6074843.01	572555.83
	2	6074840.08	572612.27
	3	6074791.20	572613.68
	4	6074791.18	572609.97
	5	6074796.04	572611.09
	6	6074799.53	572609.98
	7	6074802.23	572608.02
	8	6074811.54	572593.20
	9	6074811.49	572588.49
	10	6074807.52	572578.74
	11	6074801.46	572570.86
	12	6074795.94	572568.10
	13	6074791.28	572568.79
	14	6074790.93	572569.07
	15	6074790.83	572552.97
	16	6074830.62	572553.43
	17	6074830.51	572555.68



SUTARTINIAI ŽYMĖJIMAI	Sutartinio ženklo aprašymas
█	Planuojamos teritorijos ribos
█	Esamų sklypų ribos
█	Planuojamas sklypo išsivažavimas
█	Esami servitutai
█	Ūkininko sodybos ar pagalbinio ūkio ir kitos paskirties pastatų teritorija
█	Kelio apsaugos zona
█	Kelio apsaugos juosta 10m.

72650
6074800

Duomenys apie žemės naudojimo apribojimus

Esami servitutai	Servitutai	Plotas, m ²
1. 215	Kelio servitutas - teisė važiuoti transporto priemonėmis, naudotis pėsčiųjų taku (tarnaujantis daiktas) S1	549
2. 222	Servitutas - teisė tiesiti, aptarnauti, naudoti požeminę, antžeminę komunikaciją (tarnaujantis daiktas) S2	549

Atestato Nr.	177-PmA		
Pareigos	V. Pavardė	Parašas	Data
Direktorius	K. Sankauskas		2023-09
PV	M. Stanišauskas		2023-09

UAB "Projektavimo sprendimai"
Europos a. 1, Vilnius
Tel.: Nr.: 8 604 73239



Lapas 1
Lapų 1