

## **INFORMACINIS PRANEŠIMAS**

DĖL ŽEMĖS SKLYPO (SKL.KAD.NR.3845/0007:226), ESANČIO VARĖNOS RAJONE, VARĖNOS SENIŪNIJOJE, PERLOJOS KAIMO PLĖTROS ŽEMĖTVARKOS PROJEKTO

**Planavimo organizatorius – 3845/0007:226.**

**Planuojamos teritorijos adresas** – Perlojos k, Varėnos sen., Varėnos raj., Perlojos k.v., žemės sklypo kad.Nr. 3845/0007:226, plotas – 0,9432 ha.

**Projekto rengėjas** – Agnė Volungevičienės individuali veikla, veiklos pažymėjimo Nr.745082, matininkė Agnė Volungevičienė, kv.paž.Nr.2R-KP-577, Vasario 16-osios g.5, Varėnos m. tel. 8-626 50593, el. paštas: [agne.dulinskaite1@gmail.com](mailto:agne.dulinskaite1@gmail.com).

**Dokumento rūšis** – Specialusis.

**Dokumento pavadinimas** – Kaimo plėtros žemėtvarkos projektas.

**Projekto tikslai** – Ūkininko sodybos statinių statybos vietai parinkti.

**Planavimo uždaviniai:**

- Suplanuoti žemės ūkio paskirties žemės sklypo (sklypų) teritoriją, nustatant ūkininko sodybos ir ūkininko sodybos statinių statybos zoną.

**Projekto rengimo pagrindas** – Nacionalinės žemės tarnybos prie žemės ūkio ministerijos Varėnos skyriaus vedėjo 2023 m. balandžio 17 d. įsakymas “Dėl kaimo plėtros žemėtvarkos projekto rengimo pradžios ir planavimo tikslų nustatymo Nr.3KPI-20-(14.3.125)”. Lietuvos Respublikos žemės ūkio ministro ir Lietuvos Respublikos aplinkos ministro 2004 m. rugpjūčio 11 d. įsakymu Nr.3D-476/D1-429 (Lietuvos Respublikos žemės ūkio ministro ir Lietuvos Respublikos aplinkos ministro 2014 m. liepos 28 d. įsakymas Nr.3D-438/D1-614 redakcija) “Dėl kaimo plėtros žemėtvarkos projektų rengimo ir įgyvendinimo taisyklių patvirtinimo “.

Susipažinti su projekto sprendiniais ir pateikti pastabas bei pasiūlymus galima nuo 2024 m. vasario 12 d. iki 2024 m. vasario 26 d. patalpose adresu: Vasario 16-osios g.5 (2 aukštas), Varėna. **Viešo svarstymo data 2024 m. vasario 26 d. 9:00. Viešo svarstymo adresas Vasario 16-osios g.5, Varėnos m.**

Informacija apie parengtą projektą bei galimybes su juo susipažinti taip pat skelbiama ŽPDRIS interneto svetainėje ([www.zpdris.lt](http://www.zpdris.lt)). Suinteresuoti asmenys pasiūlymus dėl projekto sprendinių teikia raštu arba ŽPDRIS priemonėmis. ŽPDRIS paslaugos Nr.KPZP- 119267.

Telefonas pasiteiravimui: 8-626-50593

Matininkė Agnė Volungevičienė



2024 02 05

Varėna

**Žemės sklypo esančio Perlojos k, Varėnos sen, Varėnos raj. kadastrinis Nr.3845/0007:226 Kaimo plėtros žemėtvarkos projekto ūkininko sodybos vietai ir (ar) žemės ūkio veiklai reikalingų statinių statybos vietai parinkti sprendinių brėžinys**

Iniciatorius (-ai):

Organizatorius: \*\*\*

Projekto rengėjas:

Žemės sklypo adresas: Alytaus apskr., Varėnos r. sav., Varėnos sen., Perlojos k.


Žemės sklypo (sklypų) 3845/0007:0226 (0,9432ha)  
kadastro Nr.(plotas,ha):


Brėžinys sugeneruotas: 2024-01-11


**Situacijos schema, lapų išdėstymas**




## Sutartiniai ženklai

 Galiojimo riba


 Servitutai


 Statybos zona


### Reglamentinė zona


 Kitos reikšmės


### Teritorijos naudojimo tipas


 Miškai ir miškingos teritorijos


 Neužstatoma žemės ūkio teritorija


 Žemės ūkio ir specializuotų ūkių teritorija


 Rekreacinio naudojimo žemės ūkio teritorija


 Sodininkų bendrijų teritorija


 Vienbučių ir dvibučių gyvenamųjų namų teritorija


 Gyvenamoji teritorija


 Mišri gyvenamoji teritorija


 Mišri centro teritorija


 Socialinės infrastruktūros teritorija


 Specializuotų kompleksų teritorija


 Paslaugų teritorija

 Pramonės ir sandėliavimo teritorija

 Inžinerinės infrastruktūros teritorija


 Inžinerinės infrastruktūros koridorius


 Bendro naudojimo erdvių, želdynų teritorija

 Vandenys

 Aikštė

 Vandenvietė

 Naudingųjų iškasenų teritorija

 Projektuojami žemės sklypai

## Žemėlapyje naudojamų duomenų autorių teisės



GDR10LT – Lietuvos Respublikos teritorijos M 1:10 000 georeferencinių erdvių duomenų rinkinys © Nacionalinė žemės tarnyba prie Aplinkos ministerijos  
ORT10LT – Lietuvos Respublikos teritorijos M 1:10 000 skaitmeninis rastrinis ortofotografinis žemėlapis

