

AIŠKINAMASIS RAŠTAS

Įvadas

Parengėme žemės sklypo kad.Nr. 4184/0200:0059, esančio Prapuolų k., Zujūnų sen., Vilniaus r. S-VT-41-24-1352 kaimo plėtros žemėtvarkos projektą ūkininko sodybos vietai ir (ar) žemės ūkio veiklai reikalingų statinių statybos vietai parinkti.

Kaimo plėtros žemėtvarkos projektas ūkininko sodybos vietai parinkti parengtas vadovaujantis:

- Nacionalinės žemės tarnybos prie aplinkos ministerijos Šiaulių apygardos žemės tvarkymo ir administravimo skyriaus vedėjo įsakymu, dėl kaimo plėtros žemėtvarkos projekto rengimo pradžios ir planavimo tikslų nustatymo, 2024 m. spalio 14 d., Nr. 5KPI-50-(15.5.3 E.) ir 2024 m. spalio 14 d., Nr. 1SD-75240-(15.2.48 E).
- Vilniaus rajono savivaldybės administracijos Architektūros ir teritorijų planavimo skyriaus išduotomis planavimo sąlygomis kaimo plėtros žemėtvarkos projektui rengti 2025 m. sausio 14 d. Nr. REG28649106.
- Vadovaujantis AB,, Energijos skirstymo operatorius“ , 2024 gruodžio 13 d. Nr. REG27444495, parengtomis teritorijų planavimo sąlygomis kaimo plėtros žemėtvarkos projektui rengti.
- Vilniaus rajono savivaldybės teritorijos kraštovaizdžio specialiuoju planu, patvirtintu Vilniaus rajono savivaldybės tarybos 2015-05-06 sprendimu Nr. T00075779.
- 2019 m. birželio 6 d. Lietuvos Respublikos specialiųjų žemės naudojimo sąlygų įstatymu Nr. XIII-2166
- Vadovaujantis Lietuvos Respublikos specialiųjų žemės naudojimo sąlygų įstatymo 95, 98, 100 str., Melioracijos techninio reglamento MTR 1.12.01:2008 „Melioracijos statinių techninės priežiūros taisyklių“ VI skyriaus 32d.

Projekto tikslai ir uždaviniai

Projekto tikslas – parinkti ūkininko sodybos vietą ir žemės ūkio veiklai reikalingų statinių statybos vietą;

Projekto uždaviniai - suplanuoti žemės ūkio paskirties žemės sklypo (sklypų) teritoriją, nustatant kitos (fermų, ūkio, šiltnamių, kaimo turizmo) paskirties pastatų statybos zoną.

ESAMOS BŪKLĖS ANALIZĖ

Žemės sklypo bendras plotas sudaro – 1,0600 ha. Žemės ūkio naudmenos: sodas – 0,1125 ha; pieva – 0,9475 ha.

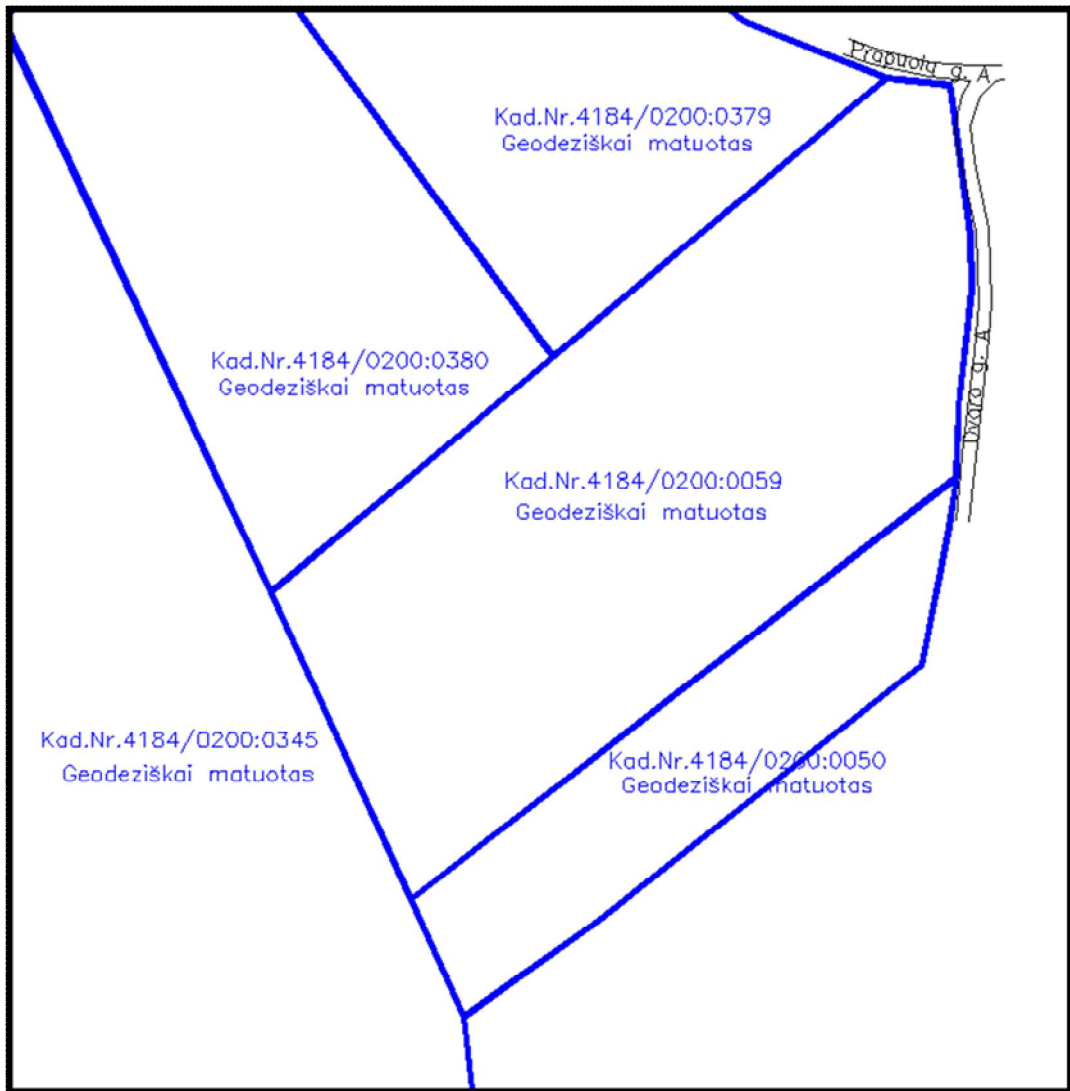
Infrastruktūros objektai. Įvažiavimas numatytas į projektuojamą sklypą nuo esančios Dvaro gatvės.

Reljefas. Žemės sklypas tolygaus reljefo.

Teritorija, kurioje taikomos SŽNS, įregistruota Nekilnojamojo turto registre:
Nėra.

Teritorija, kurioje taikomos SŽNS, neįregistruota Nekilnojamojo turto registre:
Nėra.

Žemės sklypo gretimybės:



Kartografinis pagrindas

Projektavimui panaudoti Lietuvos Respublikos M 1:10000 skaitmeniniai ortofotografiniai žemėlapiai ORT10LT (© Nacionalinė žemės tarnyba prie ŽŪM, 2021-2023), bei inžinerinis – topografinis planas M 1:500.

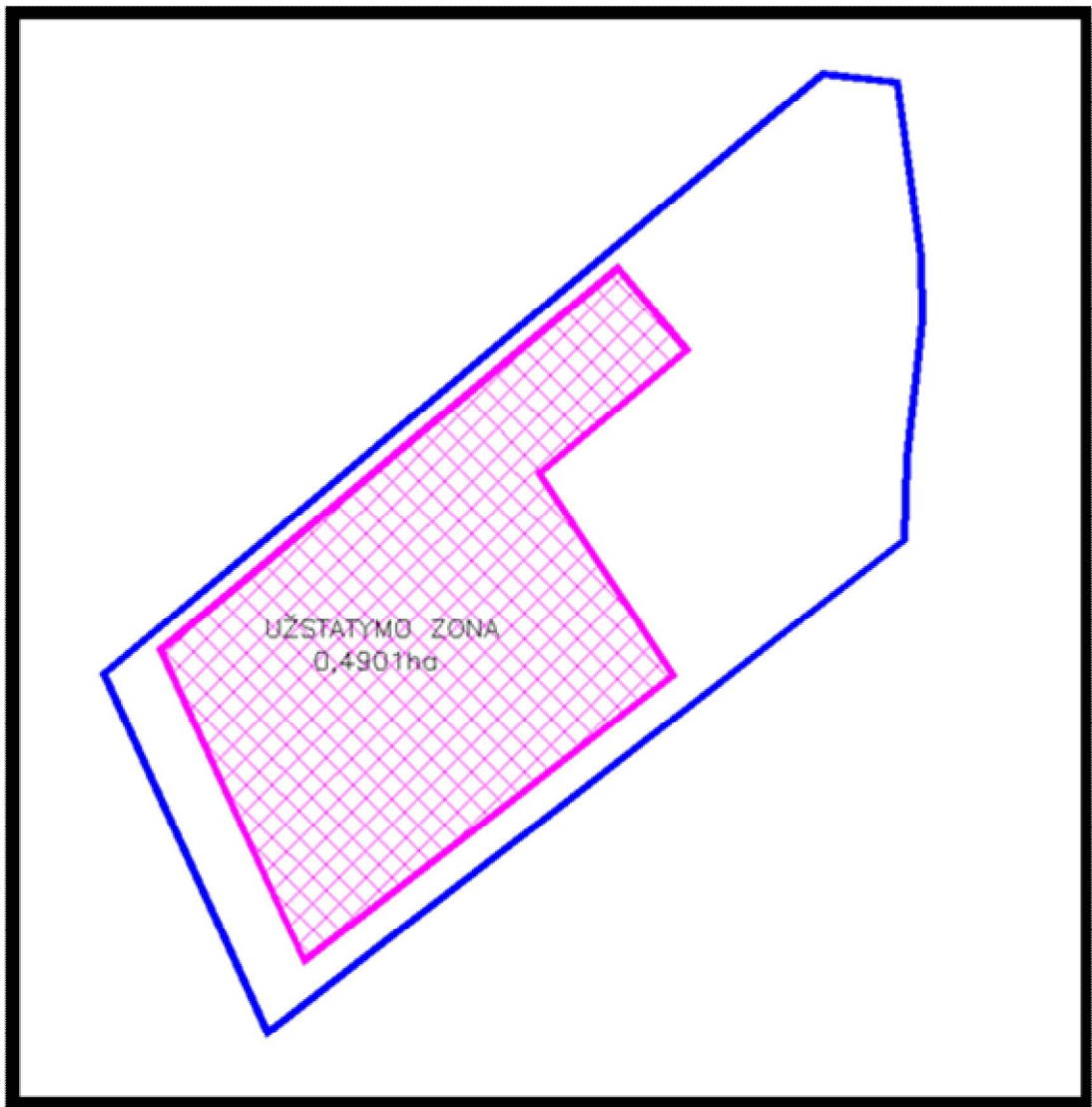
SPRENDINIAI

Atsižvelgiant į žemės sklypo situaciją, reljefą bei institucijų pateiktas planavimo sąlygas, ūkininko sodybos vieta nustatoma laikantis šių reikalavimų ir atstumų:

- Ūkininko sodybos statybos riba suformuota nemažesniu atstumu kaip 3m nuo sklypo ribų ir 3m nuo servitutų;
- Įvažiavimas/ išvažiavimas į sklypą planuojamas tik vienas.
- Ūkininko sodybos statybos riba suformuota nemažesniu atstumu kaip 5 m nuo miško ribos pagal miškų kadastro duomenis;
- Melioracijos grioviai, sureguliuotos upės bei keliai įskaičiuojami į užstatytą teritoriją bei žemės ūkio paskirties sklype ūkininko sodyboje namo užimamas žemės plotas neturi viršyti 1000 m², o bendras užstatymo tankis 50 %.
- bendras užstatymo plotas turi būti ne didesnis kaip 50 % viso sklypo ploto.

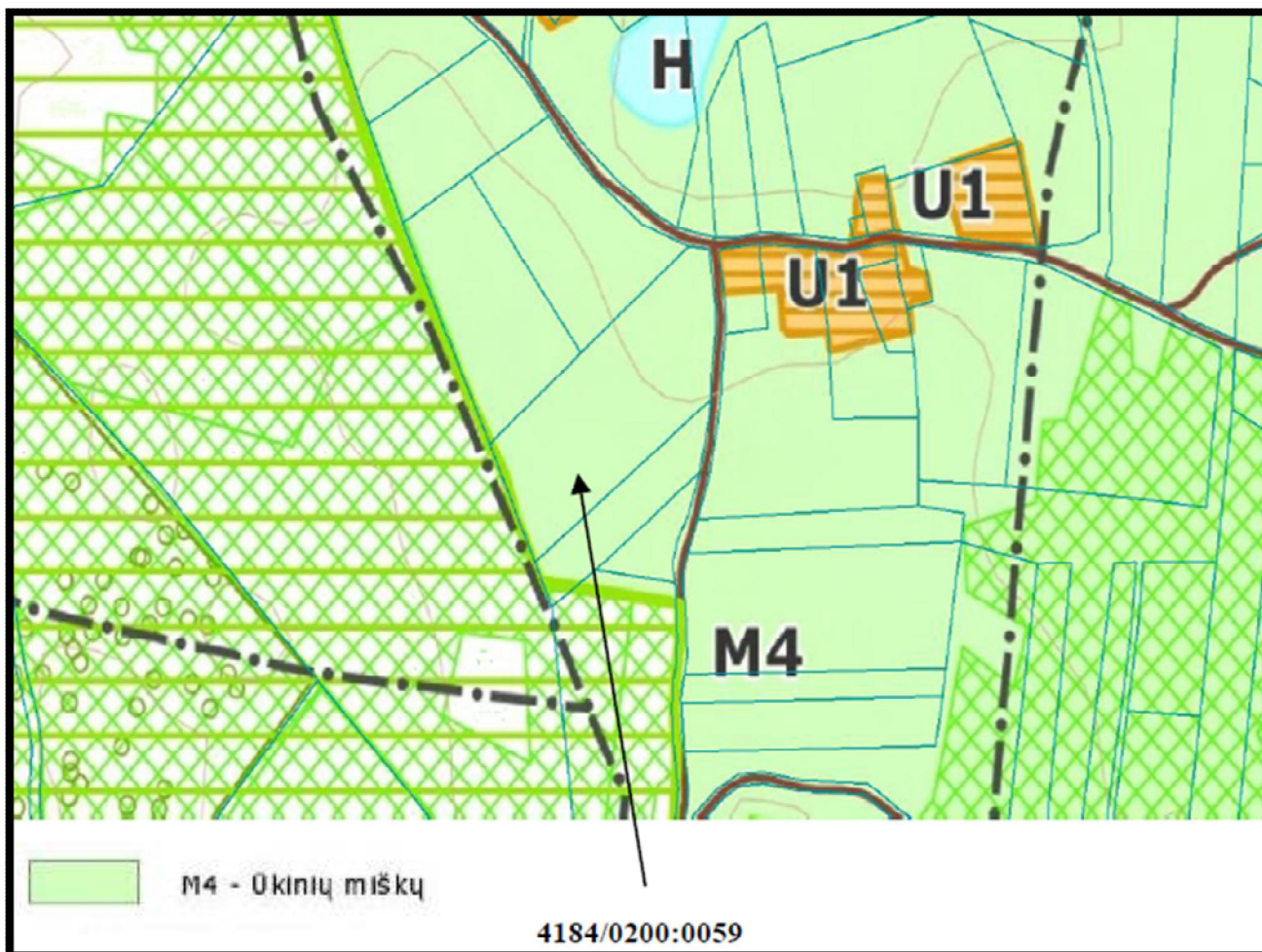
Žemės sklypui suformuota užstatymo zona:

Užstatymo zona: 0,4901 ha



Ištrauka iš Vilniaus rajono savivaldybės teritorijos kraštovaizdžio specialiojo plano: sklypas patenka į M4 zoną – 1,0600 ha.

Pagal kraštovaizdžio specialiojo plano sprendinius, žemės sklypas patenka į M4 (ūkinių miškų zoną). Vadovaujantis šia zona, sluoksnio (reglamentinė zona), erdvinių duomenų sprendiniuose nurodoma zona.



Žemės sklypo žemės naudmenų ir kitos žemės pokyčiai, įgyvendinus projektą pateikiami.

1 lentelė. Žemės sklypo eksplikacija (ha)

Eil. Nr.	Žemės naudmenos	Pagal NT registro pažymėjimą	Pagal vietovėje patikslintą planą (esama padėtis)	Numatomi pokyčiai projekte ±	Pagal projektą
1.	Ariamoji žemė	-	-	-	-
2.	Sodai	0,1125	-	-0,0030	0,1095
3.	Pievos ir natūralios ganyklos	0,9475	-	-0,5370	0,4105
4.	Miškas	-	-	-	-
5.	Keliai	-	-	+0,0499	0,0499
6.	Užstatyta teritorija	-	-	+0,4901	0,4901
7.	Vandens telkiniai	-	-	-	-
8.	Medžių ir krūmų želdiniai	-	-	-	-
9.	Pelkės	-	-	-	-
10.	Pažeista žemė	-	-	-	-
11.	Kita nenaudojama žemė	-	-	-	-
	Nusausinta žemė	-	-	-	-
	Iš viso:	1,0600 ha	-	-	1,0600 ha

Žemės sklypui suprojektuotos specialiosios žemės naudojimo sąlygos:

Nėra.

Žemės sklypui nustatomi projektuojami servitutai:

1. S1 – (214) Kelio servitutas - teisė važiuoti transporto priemonėmis, naudotis pėsčiųjų taku, varyti galvijas (tarnaujantis), plotas – 0,0145 ha.
2. S2- (222) Servitutas - teisė tiesti, aptarnauti, naudoti požemines, antžemines komunikacijas (tarnaujantis), plotas – 0,0145 ha;

Inžinerinis aprūpinimas.

Vandens tiekimas ir nuotekynė sistema

Vandens tiekimo ir nuotekų šalinimo tinklai sklype projektuojami vietiniai, numatomas vietinis vandentiekio gręžinys ir vietiniai nuotekų valymo įrenginiai.

Buitinių nuotekų surinkimui sklype numatoma įrengti biologinius valymo įrenginius su infiltracija į gruntą, kurie projektuojami sklypų ribose. Techninio projekto metu biologinių valymo įrenginių vietos bus tikslinamos, atlikus geologinius tyrimus. Atlikus šiuos tyrimus ir nustačius, kad nėra galimybės išleisti į gruntą (bloga infiltracija) išvalytas nuotekas numatoma nuleisti į išvalytų nuotekų kaupimo rezervuarus V-6 m³. Sanitarinė išvalytų nuotekų kaupimo rezervuarų apsaugos zona 5,0 m.

Paviršinės lietaus nuotekos bus tvarkomos techninio projekto metu.

Pagal Vilniaus rajono vandens tiekimo ir nuotekų tvarkymo infrastruktūros plėtros specialųjį planą nagrinėjama teritorija nepatenka į viešo vandens tiekimo teritoriją.

Vandens apsauga nuo galimo lietaus vandens neigiamos įtakos bei sklypo tvarkymo režimas

Užterštas lietaus ir tirpsmo vanduo nesusidarys, todėl jo valymas nenumatomas. Paviršinio vandens nutekėjimo kryptis nuo pastatų ir kiemų organizuojama, planuojant žemės paviršių, nuvedant vandenį nuo kietų dangų planuojant natūralią vandens infiltraciją į gruntą sklypų ribose. Nuo bendro naudojimo inžinerinės infrastruktūros kietųjų dangų (kelio danga) bus įrengiama su išgaubtu skersiniu profiliu, kad vanduo nuo kelio ir jo juostos būtų nuleidžiamas į šoninius kelio griovius arba pakeles. Sklypo todėl infiltracinės savybės lietaus vandeniui gertis į gruntą geros.

Paviršinių nuotekų kiekis (nuo važiuojamosios dangos): $Q_{sek} = 27 \text{ l/s}$.

Gaisrinė sauga

Minimalūs priešgaisriniai atstumai tarp pastatų numatomi pagal gaisrinės saugos pagrindinių reikalavimų 6 lentelę. Bendruoju atveju planuojamų pastatų atsparumo ugniai laipsnis nustatomas – I, išlaikant atstumus tarp gretimų pastatų (6 m). Atstumai parenkami ribojant gaisro plitimą priešgaisrinėmis užtvaramis, kurios atskiria gretimus pastatus ir savo konstrukcijos ypatumais užtikrina, kad kilus gaisrui vienoje priešgaisrinės užtvaros pusėje, jis neišplistų į už jos esantį gretimą pastatą. Techninio projekto rengimo metu turi būti tikslinamas pastatų atsparumo ugniai laipsnis. Projekte užtikrinamas priešgaisrinių automobilių privažiavimas prie kiekvieno projektuojamo sklypo. Mažiau nei 1 km atstumu nuo planuojamos teritorijos yra natūralus vandens telkinys, kuris gali būti naudojamas priešgaisriniais tikslams. Lauko gaisrinio vandentiekio tinklų ir statinių poreikis, reikalingas vandens kiekis ir kiti techniniai sprendiniai nustatomi rengiant statinių techninius projektus. Projektuojant gaisrinį gesinimą vadovautis „Lauko gaisrinio vandentiekio tinklų ir statinių projektavimo ir įrengimo taisyklėmis.“

Viešas svarstymas su visuomene

Informacija apie parengtą projektą bei galimybė su juo susipažinti – planuojustatau.lt interneto svetainėje. Susipažinimui su projekto sprendiniais skiriamas ne trumpesnis kaip 10 darbo dienų laikotarpis, per kurį suinteresuoti asmenys pasiūlymus dėl projekto sprendinių teikia raštu arba planuojustatau.lt interneto svetainėje.


Projekto rengėjas:

Projekto rengėjas

(parašas)

E. Romanovas

2025 m. vasario 27 d.



Erdvinių duomenų sprendinių PDF byla

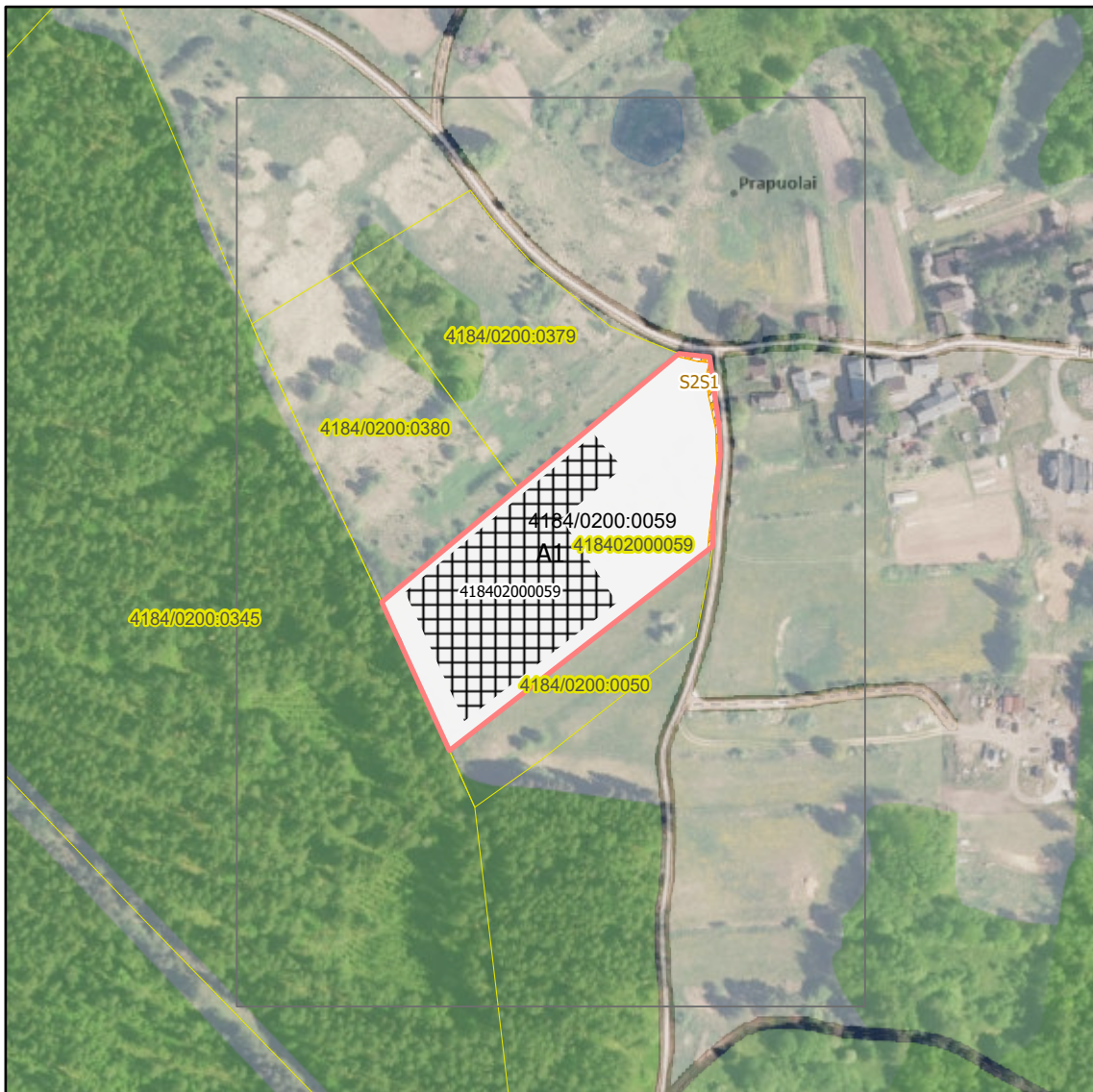
**ŽEMĖS ŪKIO PASKIRTIES
ŽEMĖS SKLYPO (KAD. NR. 4184/0200:0059), ESANČIO VILNIAUS
R. SAV., ZUJŪNŲ
SEN., PRAPUOLŲ K., KAIMO PLĖTROS ŽEMĖTVARKOS
PROJEKTAS. Nr. S-VT-41-24-1352**

Brėžinys suformuotas automatiškai TPDRIS sistemoje: 2025-02-27 15:47
Dokumento identifikatorius: 30107513

Planuojama teritorija: 1,06 ha

Planavimo rūšis: Specialusis, Kaimo plėtros žemėtvarkos projektas


Situacijos schema, lapų išdėstymas


















Eil. Nr.	Objekto tipas	Numeris TPD	Vieta, dydis	Atributinė informacija
1	zemetv_reglam	4184/0200:	Plotas: 1,059ha	NR=4184/0200:0059 NAUD_TIP=ZU PAGR_PASK=Z NAUD_BUD=Z4 APRASYM= VAIZD=Z4 SL=s_zm_zemetv_reglam
2	zemetv_riba		Plotas: 1,06ha	REGLAMENT=418402000059 SL=s_zm_zemetv_riba
4	zemetv_servit	S1	Plotas: 0,0145ha	NR=S1 SERV_TIPAS=214 APRASYM=Kelio servitutas – teisė važiuoti transporto priemonėmis, teisė naudotis pėsčiųjų taku, teisė varyti galvijus (tarnaujantis) SL=s_zm_zemetv_servit
3	zemetv_servit	S2	Plotas: 0,0145ha	NR=S2 SERV_TIPAS=222 APRASYM=Servitutas – teisė tiesti, aptarnauti, naudoti požemines, antžemines komunikacijas (tarnaujantis) SL=s_zm_zemetv_servit
7	zemetv_sklyp	4184/0200:	Plotas: 0,3218ha	NR=4184/0200:0050 SL=s_zm_zemetv_sklyp
5	zemetv_sklyp	4184/0200:	Plotas: 8,2038ha	NR=4184/0200:0345 SL=s_zm_zemetv_sklyp
8	zemetv_sklyp	4184/0200:	Plotas: 0,7194ha	NR=4184/0200:0379 SL=s_zm_zemetv_sklyp
6	zemetv_sklyp	4184/0200:	Plotas: 0,7193ha	NR=4184/0200:0380 SL=s_zm_zemetv_sklyp
9	zemetv_sklyp	418402000059	Plotas: 1,06ha	NR=418402000059 SL=s_zm_zemetv_sklyp
10	zemetv_stat_z	418402000059	Plotas: 0,4901ha	NR=418402000059 SL=s_zm_zemetv_stat_z

Sutartiniai ženklai

 Planuojama teritorija

Objektas (taškinis), kuriam nustatoma nauja arba naikinama SŽNS

TER_KODAS,BUSENA

-  (105) Branduoliniai objektai
-  (108) Naftos įrenginiai
-  (110) Suskystintų dujų įrenginiai
-  (114) Gamybiniai objektai
-  (117) Geodezinis ženklas
-  (119) Kultūros objektai
-  (122) Vandens stotis
-  (127) Gamtos paveldo objektas
-  (129) Meteorologinis radiolokatorius
-  (150) Komunaliniai objektai
-  (154) Valstybės sienos apsaugos objektas
-  (155) Radiolokatorius
-  (156) Krašto apsaugos objektas
-  (162) Valstybės saugumo departamento saugomas objektas
-  (165) Aerodromai
-  (169) Vadovybės apsaugos tarnybos saugomas objektas
-  Naikinamas SŽNS formuojantis objektas
-  Kiti objektai























Objektas (linijinis), kuriam nustatoma arba naikinama SŽNS

TER_KODAS,BUSENA

-  (101) Ryšių tinklai
-  (102) Kelias, gatvė
-  (103) Geležinkelis
-  (106) Elektros tinklai
-  (107) Magistralinio dujotiekio tinklai
-  (109) Dujotiekio tinklai
-  (121) Melioracijos statiniai
-  (148) Šilumos tinklai
-  (149) Vandentiekio tinklai
-  (150) Komunaliniai tinklai
-  Naikinamas SŽNS formuojantis objektas
-  Kitos reikšmės
-  Servitutai
-  Statybos zona

Objektas (plotinis), kuriam nustatoma arba naikinama SŽNS




















































TER_KODAS,BUSENA

-  Naikinamas SŽNS objektas
-  (101) Viešųjų ryšių infrastruktūros statiniai ir įrenginiai
-  (102) Keliai, susisiekimo komunikacijos
-  (103) Geležinkelis
-  (105) Branduoliniai objektai
-  (106) Elektros įrenginiai (statiniai),
-  (107) Magistralinių dujotiekių ir naftotiekių įrenginiai ir statiniai
-  (108) Naftos įrenginiai ir statiniai
-  (109) Dujotiekių ir naftotiekių įrenginiai ir statiniai
-  (110) Dujų įrenginiai ir statiniai
-  (114) Gamybos objektai
-  (115) Pastatai, kuriuose laikomi ūkiniai gyvūnai
-  (118) Meteorologinė aikštelė
-  (119) Kultūros paveldo objektai
-  (121) Melioracijos įrenginiai
-  (122) Vandens stotis
-  (125) Molėtų observatorija
-  (148) Šilumos tinklų statiniai ir įrenginiai
-  (149) Vandens infrastruktūros statiniai ir įrenginiai
-  (150) Komunaliniai objektai
-  (165) Aerodromai
-  Kitos reikšmės

SŽNS

TER_KODAS, BUSENA

-  Ryšių linijų AZ (101)
-  Kelių AZ (102)
-  Geležinkelio AZ (103)
-  Klaipėdos uosto AZ (104)
-  Branduolinių objektų SAZ (105)
-  Elektros linijų AZ (106)
-  Magistralinių dujotiekių AZ (107)
-  Naftos įreng AZ (108)
-  Dujotiekių AZ (109)
-  Suskystintų dujų įreng AZ (110)
-  Biosferos rezervatai (112)
-  Biosferos poligonai (113)
-  Gamybinių objektų SAZ (114)
-  Pastatusoe laikomų ūkinių gyvulių SAZ (115)
-  Pajūrio juosta (116)
-  Geodezinių ženklų AZ (117)
-  Meteorologinių aikštelių AZ (118)
-  Kultūros objektų teritorijų AZ (119)
-  Požeminių H2O vandenviečių AZ (120)
-  Melioracijos sistemos (121)
-  Vandens stočių AZ (122)
-  Žemės gelmių išteklių telkinių AZ (123)
-  Karstinis regionas (124)

-  Molėtų observatorijos AZ (125)
-  Miško žemė (126)
-  Gamtos paveldo objektų teritorijos (127)
-  Vandens telkiniai (128)
-  Meteorologinių radiolokatorių AZ (129)
-  Pelkės ir šaltiniai (130)
-  Natūralios ganyklos (131)
-  Kultūriniai draustiniai (111)
-  Gamtiniai ir kompleksiniai draustiniai (132)
-  Teriologiniai, herpetologiniai, entomologiniai draustiniai (133)
-  Kraštovaizdžio draustiniai (135)
-  Geologiniai draustiniai (136)
-  Geomorfologiniai draustiniai (137)
-  Telmologiniai draustiniai (138)
-  Hidrografiniai draustiniai (139)
-  Pedologiniai draustiniai (140)
-  Botaniniai draustiniai (141)
-  Zoologiniai draustiniai (142)
-  Ornitologiniai draustiniai (143)
-  Ichtologiniai draustiniai (144)
-  Botaniniai-zoologiniai draustiniai (145)
-  Genetiniai draustiniai (160)
-  Talasologiniai draustiniai (161)
-  Valstybiniai parkai (134)
-  Rezervatų AZ (146)
-  Gamtos paminklų AZ (147)
-  Šilumos tinklų AZ (148)
-  Vandentiekio infrastruktūros AZ (149)
-  Komunalinių objektų SAZ (150)
-  Biosferos rezervatų AZ (151)
-  Dirvožemio apsauga (152)
-  Valstybinių parkų AZ (153)
-  Valstybės sienos objektų ir įrenginių AZ (154)
-  Radiolokatorių AZ (155)
-  Krašto apsaugos objektų AZ (156)
-  Kultūriniai rezervatai (157)
-  Gamtiniai rezervatai (158)
-  Žuvininkystės tvenkinių AZ (159)
-  VSD saugomų objektų AZ (162)
-  Vandens telkinių AZ (163)
-  Vandens telkinių AJ (164)
-  Aerodromo AZ (165)
-  Aerodromo triukšmo AZ (166)
-  Juodligės židinių AZ (167)
-  Potvynių teritorijos (168)
-  Vadovybės apsaugos tarnybos objektų AZ (169)
-  Teritorijos su statybos apribojimais (170)
-  Magistralinių dujotiekių teritorijos (171)
-  Naikinamas SŽNS
-  Kitos reikšmės
-  Suprojektuoti žemės sklypai

Teritorijos naudojimo reglamento zona

Teritorijos naudojimo tipas

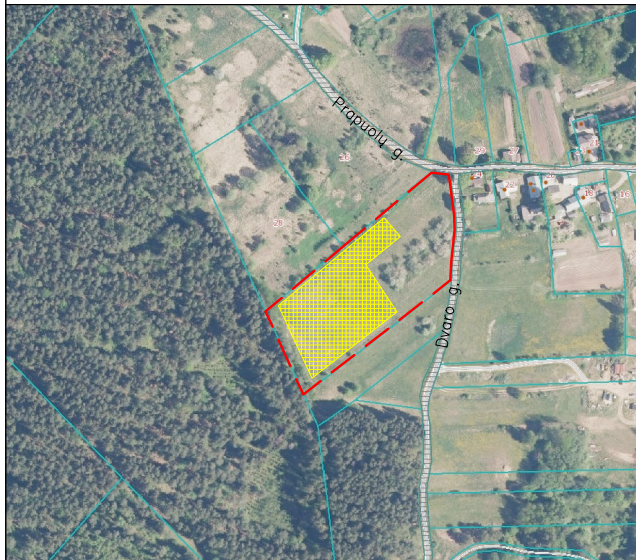
-  Miškai ir miškingos teritorijos
-  Neužstatoma žemės ūkio teritorija
-  Užstatoma žemės ūkio teritorija
-  Rekreacinio naudojimo žemės ūkio teritorija
-  Sodininkų bendrijų teritorija
-  Gyvenamoji teritorija vienbučių ir dvibučių namų statybai
-  Gyvenamoji teritorija
-  Mišri gyvenamoji teritorija
-  Mišri centro teritorija
-  Socialinės infrastruktūros teritorija
-  Specializuotų kompleksų teritorija
-  Paslaugų teritorija
-  Pramonės ir sandėliavimo teritorija
-  Inžinerinė infrastruktūros teritorija
-  Inžinerinės infrastruktūros koridorius
-  Bendro naudojimo erdvių, želdynų teritorija
-  Vandenys
-  Aikštė
-  Vandenvietė
-  Naudingųjų iškasenų teritorija
-  Kitos reikšmės

Žemėlapyje naudojamų duomenų autorių teisės



GDR10LT – Lietuvos Respublikos teritorijos M 1:10 000 georeferencinių erdvių duomenų rinkinys
 © Nacionalinė žemės tarnyba prie Žemės ūkio ministerijos ORT10LT – Lietuvos Respublikos teritorijos M 1:10 000 skaitmeninis rastrinis ortofotografinis žemėlapis © Nacionalinė žemės tarnyba prie Žemės ūkio ministerijos

Objekto išdėstymo vieta



KAIMO PLĖTROS ŽEMĖTVARKOS PROJEKTAS, ŽEMĖS ŪKIO VEIKLAI REIKALINGŲ STATINIŲ STATYBOS VIETAI PARINKTI SPRENDINIŲ DETALIZAVIMO BRĖŽINYS M 1:1000
Žemės sklypo plotas: 1,0600 ha

ŽEMĖS SKLYPO DUOMENYS

Kaimas	Prapuolų
Seniūnija	Zujūnų
Rajonas (savivaldybė)	Vilniaus
Apskritis	Vilniaus

Kadastro vietovė	Sudervės
Kadastro Nr.	4184/0200:0059
Plotas, ha	1,0600

Gretimybė	Gretimo žemės sklypo kadastro Nr.	Pastabos
1-2		Prapuolų g.
2-6		Dvaro g.
6-7	418402000050	
7-8	418402000345	
8-9	418402000380	
9-1	418402000379	

Specialiosios žemės ir miško naudojimo sąlygos		
Kodas	Aprašymas	Plotas, ha
	Nėra.	

Servitutai		
Kodas	Aprašymas	Plotas, ha
214	Kelio servitutas – teisė važiuoti transporto priemonėmis, naudotis pėsčiųjų taku, vartyti galvijus (tarnaujantis) (S1) (projektuojami)	0,0145
222	Servitutas – teisė tiesyti aptarnauti, naudoti požemines, antžemines komunikacijas (tarnaujantis) (S2) (projektuojami)	0,0145

Pastaba:
a) Privažiavimo keliai įrengiami sklypų savininkų lėšomis, o juos sugadinus, atstatomi sklypų savininkų lėšomis. Pasikeitus sklypų savininkams, šiuos įsipareigojimus perima nauji sklypų savininkai.

Linija	Atstumas
1-2	12.69
2-3	29.99
3-4	10.76
4-5	23.47
5-6	13.89

Koordinacių sistema: valstybinė LKS-94

Taško Nr.	Kodas	X	Y
1	R	6068013.95	568701.46
2	R	6068012.53	568714.07
3	R	6067982.82	568718.13
4	R	6067972.06	568718.40
5	R	6067948.74	568715.72
6	R	6067934.86	568715.24
7	R	6067851.19	568607.39
8	R	6067912.10	568579.67
9	R	6067958.81	568635.53
10	Stat_z	6067980.97	568666.70
11	Stat_z	6067967.04	568678.43
12	Stat_z	6067946.20	568653.31
13	Stat_z	6067911.88	568676.18
14	Stat_z	6067863.29	568613.55
15	Stat_z	6067916.16	568589.20
16	Stat_z	6067956.51	568637.45



SUTARTINIAI ŽYMĖJIMAI:

	Projektuojamo žemės sklypo ribos
	Gretimų žemės sklypų ribos
	Ūkininko sodybos teritorija
	Ūkininko sodybos ir pagalbinio ūkio ir kitos paskirties pastatų teritorija
	Įvažiavimas į sklypą/prie statybos zonos
	Inžinerinių tinklų servituto teritorija
	Privažiavimo kelio prie statybos zonos riba
	Topografinio plano riba
	Kraštovaizdžio specialiojo plano tvarkymo zonų riba
	Gatvės raudonosios linijos
	Matmenys

Koordinacių sistema LKS-94

Kartografinis pagrindas

Lietuvos Respublikos teritorijos M1 : 10 000 skaitmeninis rastrinis ortofotografinis žemėlapis ORT10LT © Nacionalinė žemės tarnyba prie Žemės ūkio ministerijos, 2009-2024

TPD pavadinimas	Kaimo plėtros žemėtvarkos projektas žemės ūkio veiklai reikalingų statinių statybos vietai parinkti žemės sklype kad.Nr.4184/0200:0059, esančiame Vilniaus r.sav., Zujūnų sen., Prapuolų k.				
TPD Nr.	S-VT-41-24-1352	Rūšis	Specialusis	Lygmuo	Vietovės
Brėžinio pavadinimas	Sprendinių detalizavimo brėžinys				

E. ROMANOVŲ INDIVIDUALI VEIKLA

REG.NR.132912
KVALIFIKACIJOS PAŽYMEJIMO NR. 2R-KP-429
Tel.: 8 624 65101

Pareigos	Parašas	Vardas, pavardė	Data
PROJ. RENGĖJAS		EDGARAS ROMANOVAS	