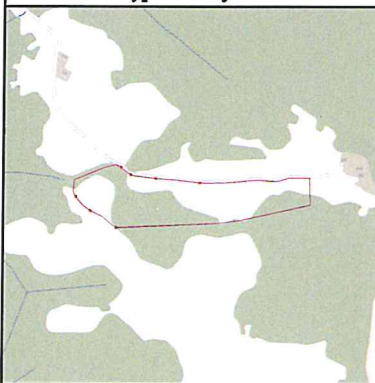


Žemės sklypo išdėstymo schema

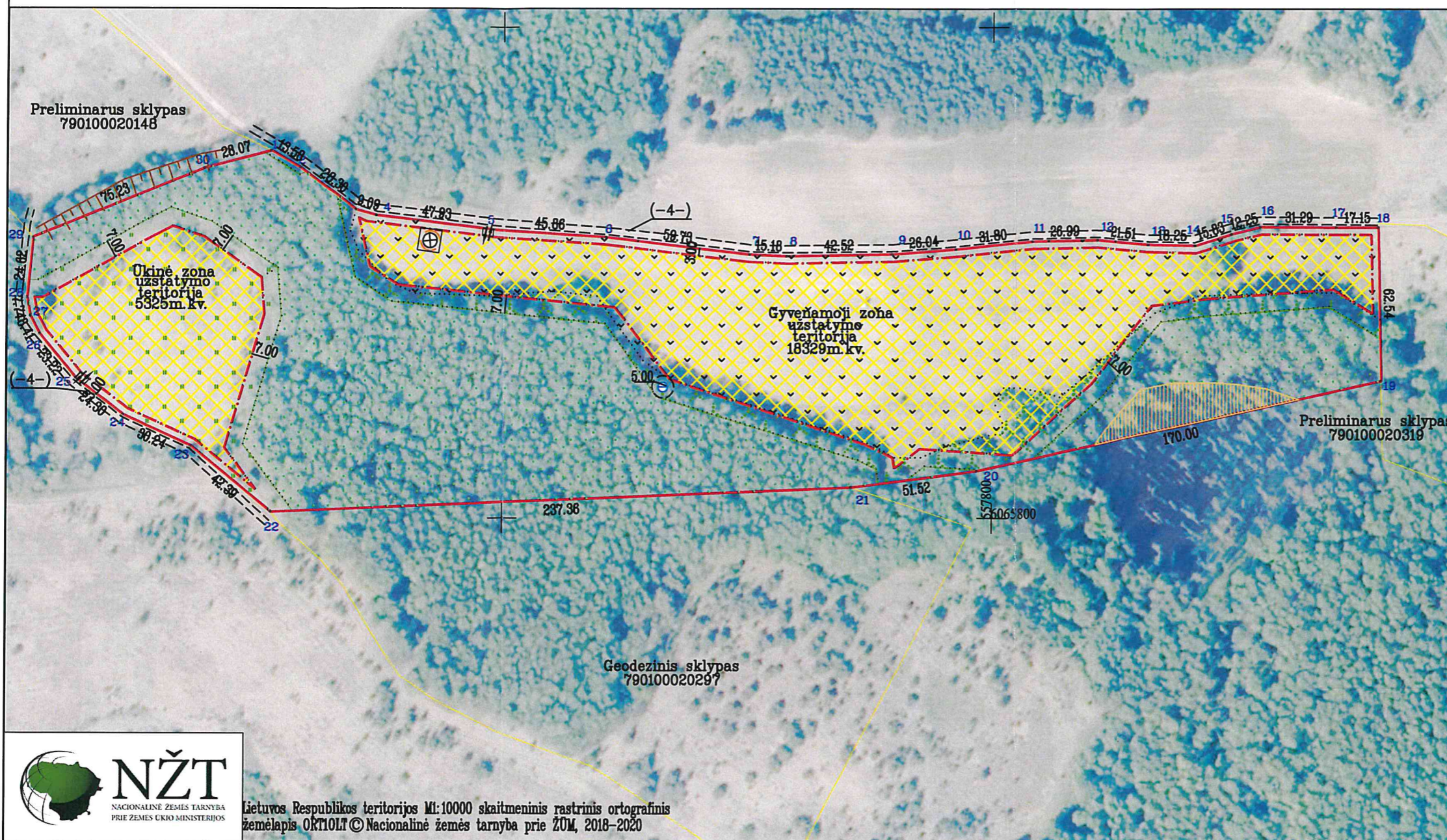


Žiūrėti į kitą lapo pusę →

KAIMO PLĖTROS ŽEMĖTVARKOS PROJEKTAS ŪKININKO SODYBOS VIETAJ PARINKTI SPRENDINIŲ BRĖŽINYS M 1:2000

Kadastro:	vietovė	Akmenos .k.v.	blokas	sklypas
Žemės sklypo kadastro Nr.			7 9 0 1 0 0 0 2 0 4 6 2	
Gatvė, namo Nr.				
Kaimas (miestelis)	Kasčiukiškių k.			
Seniūnija	Trakų sen.			
Miestas (rajonas)	Trakų r.			
Apskritis	Vilniaus			

Gretimybės	Sklypo numeris		Pastabos
	projekto plane	kadaastro žemėlapyje	
1-18			4 m. pločio kelias
18-19		7901/0002:319	
19-21			VZF
21-22		7901/0002:297	
22-29			4 m. pločio kelias
29-1		7901/0002:148	



Sutartiniai ženklai			
žymėjimas	aprašymas	žymėjimas	aprašymas
	Žemės sklypo riba		Užstatymo teritorija
	Gretimo žemės sklypo riba		Ivažiaivimas/Išvažiaivimas
	Kelias		Atliekų surinkimo aikštelė
	Siūlomas nuotekų surinkimo gręžinys		Siūloma vandens gręžinio vieta
	Miško žemė		Gręžinio sąs. (5 m pločio)
	Pelkės ir šaltiniai		

Pastaba:
1) Privažiavimo keliai įrengiami sklypų savininkų lėšomis, o juos sugadinus, atstatomi sklypų savininkų lėšomis. Pasikeitus sklypų savininkams, šiuos įsipareigojimus perima nauji sklypų savininkai.
2) Planuojamų vietinių inžinerinių tinklų vieta yra preliminarai ir gali būti tikslinama techninio projekto metu.
3) Tvoras statyti neužtvieriant servitutinių teritorijų.



Lietuvos Respublikos teritorijos M:10000 skaitmeninis rastrinis ortografinis žemėlapis ORTIOLT © Nacionalinė žemės tarnyba prie ŽŪM, 2018–2020

Žemės naudmenų rūšys	Žemės naudmenų eksplikacija								Nusausinta žemė	
	ariamoji žemė	sodai	pievos ir n.ganyklos	miskas	keliai	užstatyta teritorija	vandenys	kita žemė		Iš viso
Esama padėtis	1.9373	-	0.7215	2.2358	-	-	-	0.3965	5.2911	-
Pagal projektą	0.1363	-	0.1921	2.2358	-	2.3654	-	0.3615	5.2911	-

UAB "Kadastrakis"

Gedimino g. 18E, Trakai, tel. 865255892, 867575664
kadastrakis@gmail.com

Pareigos	Parašas	Vardas, pavardė	Kvalifikacijos patvirtinimo data ir numeris	Data
Proj. autorius		R. Lavrukaitis	2015.06.01, 2R-IP-547	

KOORDINAČIŲ ŽINIARAŠTIS			
Koordinacijų sistema LKS-94			
Taško Nr.	Kodas	X	Y
1	R	6065949.75	557505.32
2	R	6065942.87	557517.03
3	R	6065925.82	557539.62
4	R	6065923.48	557548.40
5	R	6065917.62	557595.97
6	R	6065914.58	557641.73
7	R	6065907.57	557701.05
8	R	6065906.91	557716.22
9	R	6065907.73	557758.73
10	R	6065909.74	557784.69
11	R	6065913.01	557816.32
12	R	6065913.60	557843.30
13	R	6065911.76	557864.73
14	R	6065911.29	557882.97
15	R	6065916.02	557898.08
16	R	6065918.92	557909.98
17	R	6065918.77	557941.27
18	R	6065918.80	557958.42
19	R	6065856.28	557959.86
20	R	6065819.37	557793.92
21	R	6065812.74	557742.83
22	R	6065802.60	557505.69
23	R	6065829.45	557472.89
24	R	6065842.11	557445.43
25	R	6065856.95	557426.19
26	R	6065874.87	557411.43
27	R	6065882.27	557407.44
28	R	6065889.89	557406.07
29	R	6065914.39	557408.45
30	R	6065942.70	557478.15

Iki žemės sklypo (sklypų) pertvarkymo jam (jiems) taikytos specialiosios žemės ir miško naudojimo sąlygos, nustatytos Lietuvos Respublikos 2019 m. birželio 6 d. įstatymu Nr. XVIII - 2166.			
žemės sklypo Nr.	kodas	aprašymas	plotas, ha
<i>Skł.Nr.</i>	126	Miško žemė (VI skyrius, trečiasis skirsnis)	2.2358

Po žemės sklypo (sklypų) pertvarkymo jam (jiems) taikomos specialiosios žemės ir miško naudojimo sąlygos, nustatytos Lietuvos Respublikos 2019 m. birželio 6 d. įstatymu Nr. XVIII - 2166.			
žemės sklypo Nr.	kodas	aprašymas	plotas, ha
<i>Skł.Nr.</i>	130	Pelkės ir šaltiniai (VI skyrius, devintasis skirsnis)	0.0969
	126	Miško žemė (VI skyrius, trečiasis skirsnis)	2.2358

UAB "Kadastrakis"				
Gedimino g. 18E, Trakai, tel. 865255892, 867575664 kadastrakis@gmail.com				
Pareigos	Parašas	Vardas, pavardė	Kvalifikacijos pažymėjimo data ir numeris	Data
Proj. autorius		R. Lavrukaitis	2015.06.01.2B-KP-547	



Erdvinių duomenų sprendinių PDF byla

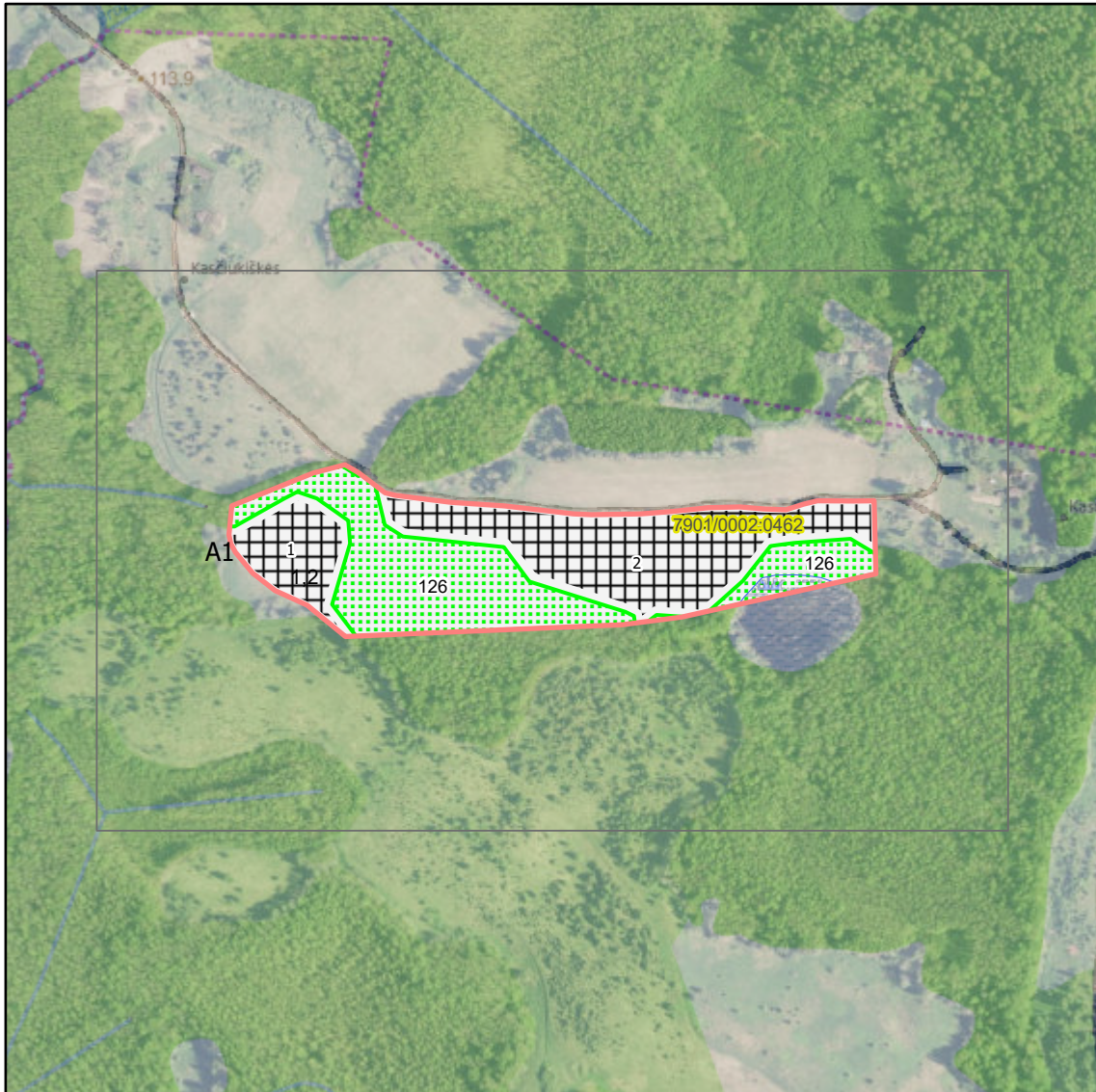
ŽEMĖS ŪKIO PASKIRTIES ŽEMĖS SKLYPO (KAD. NR. 7901/0002:462), ESANČIO KASČIUKIŠKIŲ K., TRAKŲ SEN., TRAKŲ R. SAV., KAIMO PLĖTROS ŽEMĖTVARKOS PROJEKTAS Nr. S-VT-79-24-1103

Brėžinys suformuotas automatiškai TPDRIS sistemoje: 2024-12-13 11:01
Dokumento identifikatorius: 27441073

Planuojama teritorija: 5,2911 ha

Planavimo rūšis: Specialusis, Kaimo plėtros žemėtvarkos projektas


Situacijos schema, lapų išdėstymas





Eil. Nr.	Objekto tipas	Numeris TPD	Vieta, dydis	Atributinė informacija
1	szns	126	Plotas: 0,0072ha	NR=126 BUENA=P UNIK_NR= PLOTAS= TER_KODAS=126 DOKUMENT= DOK_NR= DOK_DATA= INST_KODAS= DOK_URL= KVALIFIKAC= RENG_KODAS=304069178.0 VEIK_KODAS= MET_TIPAS=k MASTELIS= TIKSL=0.72 OB_GLOBID= OB_DATA= PAVADINIM= VIES_INTER=2 GKODAS=az55 APZ_TIPAS= GRUPE= AZ_PLOTIS= EL_ITAMP= TALPA= SLEGIS= RUSIS= INFO= ILTU_KODAS= VARDAS= PAVARDE= GIM_DATA= JUR_PAV= JUR_KODAS= VALSTYBE= SL=s_zm_szns
3	szns	126	Plotas: 1,7972ha	NR=126 BUENA=P UNIK_NR= PLOTAS= TER_KODAS=126 DOKUMENT= DOK_NR= DOK_DATA= INST_KODAS= DOK_URL= KVALIFIKAC= RENG_KODAS=304069178.0 VEIK_KODAS= MET_TIPAS=k MASTELIS= TIKSL=179.72 OB_GLOBID= OB_DATA= PAVADINIM= VIES_INTER=2 GKODAS=az55 APZ_TIPAS= GRUPE= AZ_PLOTIS= EL_ITAMP= TALPA= SLEGIS= RUSIS= INFO= ILTU_KODAS= VARDAS= PAVARDE= GIM_DATA= JUR_PAV= JUR_KODAS= VALSTYBE= SL=s_zm_szns
4	szns	126	Plotas: 0,4314ha	NR=126 BUENA=P UNIK_NR= PLOTAS= TER_KODAS=126 DOKUMENT= DOK_NR= DOK_DATA= INST_KODAS= DOK_URL= KVALIFIKAC= RENG_KODAS=304069178.0 VEIK_KODAS= MET_TIPAS=k MASTELIS= TIKSL=43.14 OB_GLOBID= OB_DATA= PAVADINIM= VIES_INTER=2 GKODAS=az55 APZ_TIPAS= GRUPE= AZ_PLOTIS= EL_ITAMP= TALPA= SLEGIS= RUSIS= INFO= ILTU_KODAS= VARDAS= PAVARDE= GIM_DATA= JUR_PAV= JUR_KODAS= VALSTYBE= SL=s_zm_szns
2	szns	130	Plotas: 0,0969ha	NR=130 BUENA=P UNIK_NR= PLOTAS= TER_KODAS=130 DOKUMENT= DOK_NR= DOK_DATA= INST_KODAS= DOK_URL= KVALIFIKAC= RENG_KODAS=304069178.0 VEIK_KODAS= MET_TIPAS=k MASTELIS= TIKSL=9.69 OB_GLOBID= OB_DATA= PAVADINIM= VIES_INTER=2 GKODAS=hd6 APZ_TIPAS= GRUPE= AZ_PLOTIS= EL_ITAMP= TALPA= SLEGIS= RUSIS= INFO= ILTU_KODAS= VARDAS= PAVARDE= GIM_DATA= JUR_PAV= JUR_KODAS= VALSTYBE= SL=s_zm_szns
5	zemetv_reglam	1,2	Plotas: 5,2911ha	NR=1,2 NAUD_TIP=ZU PAGR_PASK=Z NAUD_BUD=Z4 APRASYM= VAIZD=Z4 SL=s_zm_zemetv_reglam
6	zemetv_riba		Plotas: 5,2911ha	REGLAMENT=7901/0002:0462 SL=s_zm_zemetv_riba
7	zemetv_sklyp	7901/0002:	Plotas: 5,2911ha	NR=7901/0002:0462 SL=s_zm_zemetv_sklyp
8	zemetv_stat_z	1	Plotas: 0,5325ha	NR=1 SL=s_zm_zemetv_stat_z
9	zemetv_stat_z	2	Plotas: 1,8329ha	NR=2 SL=s_zm_zemetv_stat_z

Sutartiniai ženklai

 Planuojama teritorija


Objektas (taškinis), kuriam nustatoma nauja arba naikinama SŽNS

TER_KODAS,BUSENA

-  (105) Branduoliniai objektai
-  (108) Naftos įrenginiai
-  (110) Suskystintų dujų įrenginiai
-  (114) Gamybiniai objektai
-  (117) Geodezinis ženklas
-  (119) Kultūros objektai
-  (122) Vandens stotis
-  (127) Gamtos paveldo objektas
-  (129) Meteorologinis radiolokatorius
-  (150) Komunaliniai objektai
-  (154) Valstybės sienos apsaugos objektas
-  (155) Radiolokatorius
-  (156) Krašto apsaugos objektas
-  (162) Valstybės saugumo departamento saugomas objektas
-  (165) Aerodromai
-  (169) Vadovybės apsaugos tarnybos saugomas objektas
-  Naikinamas SŽNS formuojantis objektas
- Kiti objektai



















Objektas (linijinis), kuriam nustatoma arba naikinama SŽNS





TER_KODAS,BUSENA

-  (101) Ryšių tinklai
-  (102) Kelias, gatvė
-  (103) Geležinkelis
-  (106) Elektros tinklai
-  (107) Magistralinio dujotiekio tinklai
-  (109) Dujotiekio tinklai
-  (121) Melioracijos statiniai
-  (148) Šilumos tinklai
-  (149) Vandentiekio tinklai
-  (150) Komunaliniai tinklai
-  Naikinamas SŽNS formuojantis objektas
- Kitos reikšmės
-  Servitutai
- Statybos zona

Objektas (plotinis), kuriam nustatoma arba naikinama SŽNS
























































TER_KODAS,BUSENA

-  Naikinamas SŽNS objektas
-  (101) Viešųjų ryšių infrastruktūros statiniai ir įrenginiai
-  (102) Keliai, susisiekimo komunikacijos
-  (103) Geležinkelis
-  (105) Branduoliniai objektai
-  (106) Elektros įrenginiai (statiniai),
-  (107) Magistralinių dujotiekių ir naftotiekių įrenginiai ir statiniai
-  (108) Naftos įrenginiai ir statiniai
-  (109) Dujotiekių ir naftotiekių įrenginiai ir statiniai
-  (110) Dujų įrenginiai ir statiniai
-  (114) Gamybos objektai
-  (115) Pastatai, kuriuose laikomi ūkiniai gyvūnai
-  (118) Meteorologinė aikštelė
-  (119) Kultūros paveldo objektai
-  (121) Melioracijos įrenginiai
-  (122) Vandens stotis
-  (125) Molėtų observatorija
-  (148) Šilumos tinklų statiniai ir įrenginiai

-  (149) Vandens infrastruktūros statiniai ir įrenginiai
-  (150) Komunaliniai objektai
-  (165) Aerodromai
-  Kitos reikšmės

SŽNS

TER_KODAS, BUSENA

-  Ryšių linijų AZ (101)
-  Kelių AZ (102)
-  Geležinkelio AZ (103)
-  Klaipėdos uosto AZ (104)
-  Branduolinių objektų SAZ (105)
-  Elektros linijų AZ (106)
-  Magistralinių dujotiekių AZ (107)
-  Naftos įreng AZ (108)
-  Dujotiekių AZ (109)
-  Suskystintų dujų įreng AZ (110)
-  Biosferos rezervatai (112)
-  Biosferos poligonai (113)
-  Gamybinių objektų SAZ (114)
-  Pastatusoe laikomų ūkinių gyvulių SAZ (115)
-  Pajūrio juosta (116)
-  Geodezinių ženklų AZ (117)
-  Meteorologinių aikštelių AZ (118)
-  Kultūros objektų teritorijų AZ (119)
-  Požeminių H2O vandenviečių AZ (120)
-  Melioracijos sistemos (121)
-  Vandens stočių AZ (122)
-  Žemės gelmių išteklių telkinių AZ (123)
-  Karstinis regionas (124)
-  Molėtų observatorijos AZ (125)
-  Miško žemė (126)
-  Gamtos paveldo objektų teritorijos (127)
-  Vandens telkiniai (128)
-  Meteorologinių radiolokatorių AZ (129)
-  Pelkės ir šaltiniai (130)
-  Natūralios ganyklos (131)
-  Kultūriniai draustiniai (111)
-  Gamtiniai ir kompleksiniai draustiniai (132)
-  Teriologiniai, herpetologiniai, entomologiniai draustiniai (133)
-  Kraštovaizdžio draustiniai (135)
-  Geologiniai draustiniai (136)
-  Geomorfologiniai draustiniai (137)
-  Telmologiniai draustiniai (138)
-  Hidrografiniai draustiniai (139)
-  Pedologiniai draustiniai (140)
-  Botaniniai draustiniai (141)
-  Zoologiniai draustiniai (142)
-  Ornitologiniai draustiniai (143)
-  Ichtiologiniai draustiniai (144)
-  Botaniniai-zoologiniai draustiniai (145)
-  Genetiniai draustiniai (160)
-  Talasologiniai draustiniai (161)
-  Valstybiniai parkai (134)
-  Rezervatų AZ (146)
-  Gamtos paminklų AZ (147)
-  Šilumos tinklų AZ (148)
-  Vandentiekio infrastruktūros AZ (149)
-  Komunalinių objektų SAZ (150)
-  Biosferos rezervatų AZ (151)
-  Dirvožemio apsauga (152)
-  Valstybinių parkų AZ (153)
- Valstybės sienos objektų ir įrenginių AZ (154)
- Radiolokatorių AZ (155)
- Krašto apsaugos objektų AZ (156)

-  Kultūriniai rezervatai (157)
-  Gamtiniai rezervatai (158)
-  Žuvininkystės tvenkinių AZ (159)
-  VSD saugomų objektų AZ (162)
-  Vandens telkinių AZ (163)
-  Vandens telkinių AJ (164)
-  Aerodromo AZ (165)
-  Aerodromo triukšmo AZ (166)
-  Juodligės židinių AZ (167)
-  Potvynių teritorijos (168)
-  Vadovybės apsaugos tarnybos objektų AZ (169)
-  Teritorijos su statybos apribojimais (170)
-  Magistralinių dujotiekių teritorijos (171)
-  Naikinamas SŽNS
-  Kitos reikšmės
-  Suprojektuoti žemės sklypai

Teritorijos naudojimo reglamento zona

Teritorijos naudojimo tipas

-  Miškai ir miškingos teritorijos
-  Neužstatoma žemės ūkio teritorija
-  Užstatoma žemės ūkio teritorija
-  Rekreacinio naudojimo žemės ūkio teritorija
-  Sodininkų bendrijų teritorija
-  Gyvenamoji teritorija vienbučių ir dvibučių namų statybai
-  Gyvenamoji teritorija
-  Mišri gyvenamoji teritorija
-  Mišri centro teritorija
-  Socialinės infrastruktūros teritorija
-  Specializuotų kompleksų teritorija
-  Paslaugų teritorija
-  Pramonės ir sandėliavimo teritorija
-  Inžinerinė infrastruktūros teritorija
-  Inžinerinės infrastruktūros koridorius
-  Bendro naudojimo erdvių, želdynų teritorija
-  Vandenys
-  Aikštė
-  Vandenvietė
-  Naudingųjų iškasenų teritorija
-  Kitos reikšmės

Žemėlapyje naudojamų duomenų autorių teisės



GDR10LT – Lietuvos Respublikos teritorijos M 1:10 000 georeferencinių erdvių duomenų rinkinys
 © Nacionalinė žemės tarnyba prie Žemės ūkio ministerijos ORT10LT – Lietuvos Respublikos
 teritorijos M 1:10 000 skaitmeninis rastrinis ortofotografinis žemėlapis © Nacionalinė žemės tarnyba
 prie Žemės ūkio ministerijos